



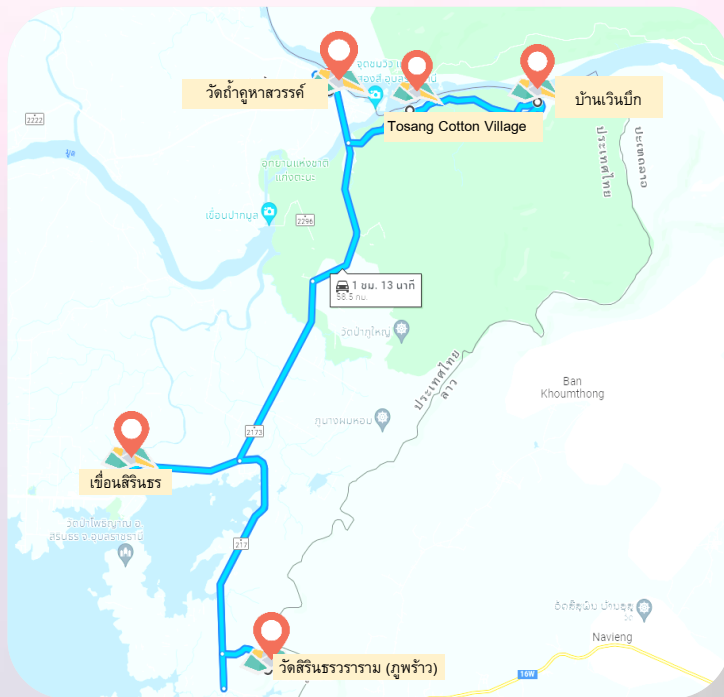

เส้นทางท่องเที่ยว อุบลราชธานี กับ..

อุทยานธรณี ผาชันสามพันโบก



วันแรก

- เวลา ๐๘.๐๐ น. - จุดเริ่มต้น @ ณ เชื้อนสิรินธร
- เวลา ๐๘.๓๐ น. - ออกเดินทางมุ่งหน้าสู่ **Nature Walkway** แลนด์มาร์คใหม่ของจังหวัดอุบลราชธานีสามารถมองเห็นแผงโซลาร์เซลล์ที่ใหญ่ที่สุดในโลก กลางเชื้อนสิรินธร มีเนื้อที่เฉลี่ยเท่ากับ ๗๐ สนามฟุตบอล
- เวลา ๐๙.๓๐ น. - เดินทางจาก Nature Walkway ไปยัง **วัดสิรินธรวราราม (วัดภูพร้าว)** วัดที่ตั้งอยู่บนเนินเขาสูง โดยจำลองสภาพแวดล้อมของวัดป่าหิมพานต์หรือเขาไกรลาศ บริเวณบนยอดเขาจะมองเห็นพระอุโบสถสีปัดทองตั้งเด่นเป็นสง่า จุดเด่นของวัดคือการได้ชมภาพเรืองแสงเป็นสีเขียวของของต้นกัลปพฤกษ์ที่เป็นจิตรกรรมที่อยู่บนผนังด้านหลังของอุโบสถในยามค่ำคืน ตอนเช้ากึ่งดงามไม้แพตตอนกลางคืนสามารถชมวิวนาฏเฆาของประเทศไทยเพื่อนบ้าน (สาธารณรัฐประชาธิปไตยประชาชนลาว)
- เวลา ๑๐.๓๐ น. - เดินทางจาก วัดสิรินธรวราราม (ภูพร้าว) ไปยังหมู่บ้าน **Cotton Village** หมู่บ้านฝ้ายที่สร้างขึ้นเพื่อศูนย์การเรียนรู้และเป็นแหล่งอนุรักษ์การปลูกฝ้ายและทอฝ้ายแบบดั้งเดิม พร้อมบอกเรื่องราววิถีชีวิตคนในชุมชน ความผูกพันกับแม่น้ำโขง และมีกิจกรรมมากมายอีกด้วย
- เวลา ๑๑.๐๐ น. - เดินทางถึงหมู่บ้าน **Cotton Village** เยี่ยมชมผ้าฝ้ายทอมือ และวิธีการทอผ้า
- เวลา ๑๒.๐๐ น. - รับประทานอาหารกลางวัน
- เวลา ๑๓.๐๐ น. - เดินทางจาก Cotton Village สู่ **บ้านเวินบึก** ที่มีเอกลักษณ์เฉพาะตนทางวัฒนธรรมด้านภาษานั้นคือ ภาษาบรู และมีการสืบสานอนุรักษ์วัฒนธรรม โดยจัดตั้งกลุ่มอนุรักษ์วัฒนธรรมขึ้น และชาวบ้านเวินบึกมีวิถีชีวิตความเป็นอยู่แบบชนบททั่วไปของชาวอีสานมีอาชีพจับปลาซึ่งสืบทอดกันมาตั้งแต่บรรพบุรุษ มีงานหัตถกรรมจักสานที่ขึ้นชื่อ เช่น กระจิบข้าว และเครื่องจักรสาน
- เวลา ๑๔.๐๐ น. - เดินทางจากบ้านเวินบึก ไปยัง **วัดถ้ำคูหาสวรรค์** บริเวณที่ตั้งของวัดอยู่บนที่ราบสูง ริมฝั่งแม่น้ำโขง ทำให้สามารถมองเห็นทัศนียภาพที่สวยงามของแม่น้ำโขงและแม่น้ำมูลไหลรวมกัน กลายเป็นแม่น้ำสองสีอย่างสวยงาม ตลอดจนถึงทัศนทัศน์ของฝั่งประเทศตรงข้ามได้อย่างชัดเจน



เส้นทางเข้าสู่ถนนสายยุทธศาสตร์ หมายเลข ๒๑๑๒

เวลา ๑๕.๐๐ น.

- เดินทางจาก วัดถ้ำคูหาสวรรค์ ไปยัง **บ้านกุ่ม** สัมผัสวิถีชุมชนด้านล่างผาแต่้มการทอผ้า ตามโครงการส่งเสริมชุมชนของอุทยานแห่งชาติผาแต่้ม เพื่อเสริมรายได้ให้กับชาวบ้าน และชุมชน แวะ**ร้านความทรงจำคาเฟ่** ผ่านหมู่บ้าน**ตามุย** OTOP VILLAGE เพื่อการท่องเที่ยว อาหารแปรรูป ผ้าฝ้ายสวนและเกษตรริมโขงบ้านตามุยที่สำคัญที่ชุมชนบ้านตามุยยังมีสวนเกษตร ริมโขง เช่น สวนส้มโอ สวนลำไย

เวลา ๑๖.๓๐ น.

- เดินทางจาก บ้านตามุย ไปยัง **บ้านท่าล้ง** แวะศาลาเข้าสู่ศูนย์การเรียนรู้ เดินชมหมู่บ้านท่าล้ง และล่องเรือชมแม่น้ำโขง “ล่องโขงสองตะวัน”

เวลา ๑๗.๓๐ น.

- ทานอาหารเย็นแบบพาแลงดูการแสดงของชาวบรูและเข้าที่พักที่แก่งพิสมัย

เวลา ๑๘.๓๐ น.

- เข้าที่พักและพักผ่อนตามอัธยาศัย ณ แก่งพิสมัย



วันที่สอง

เวลา ๐๖.๐๐ น.

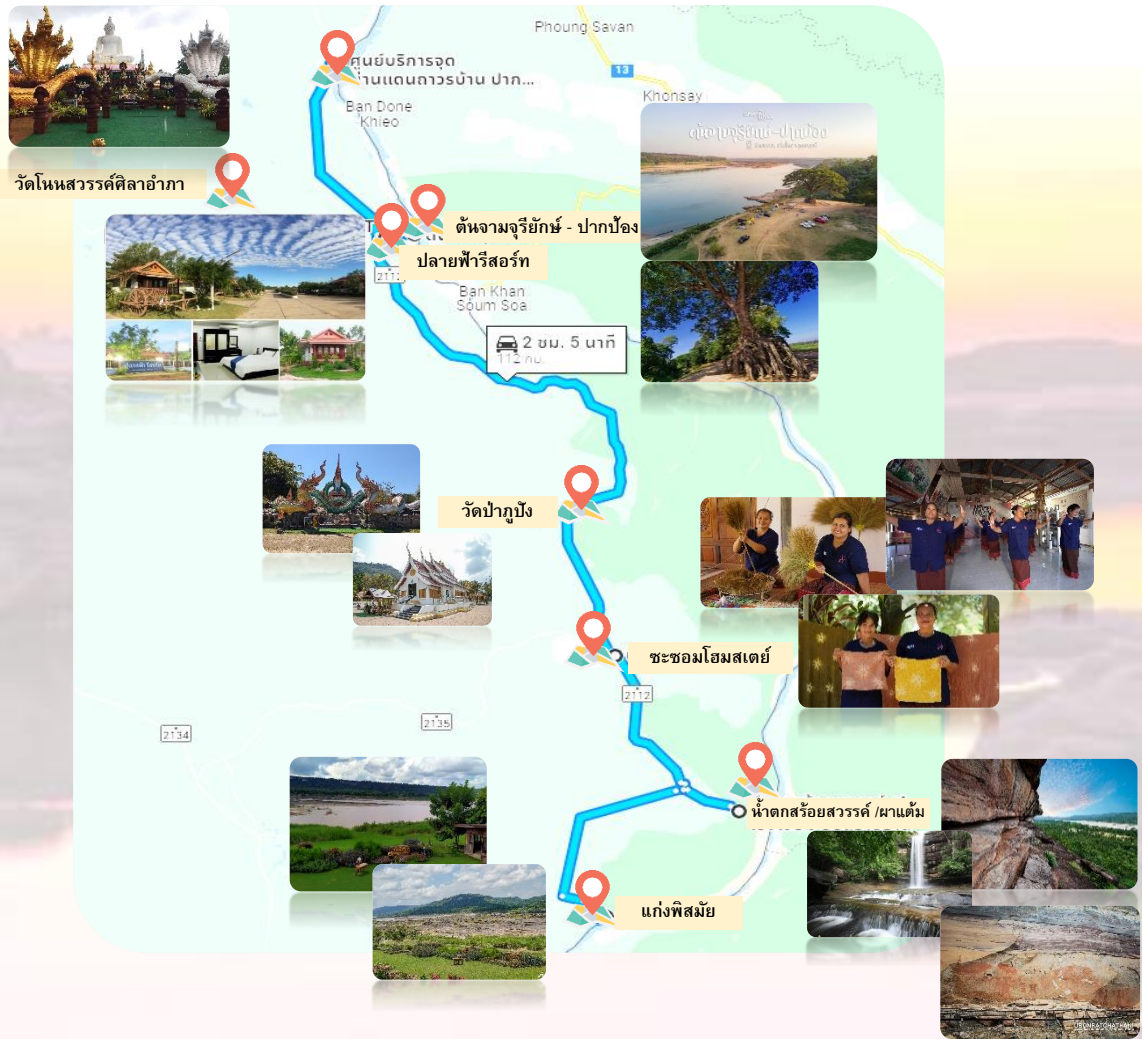
- ชมพระอาทิตย์ขึ้นที่ **อุทยานแห่งชาติผาแต่้ม** จุดที่น่าสนใจคือ ภาพเขียนสีก่อนประวัติศาสตร์ผาแต่้ม ผาหมอน ผาฉาย ประติมากรรมธรรมชาติเสาเฉลียง และจุดชมพระอาทิตย์แสดแรกแห่งสยาม ชมภาพเขียนสีประวัติศาสตร์ที่บอกเล่าเรื่องราวหรือบันทึกเหตุการณ์ที่สำคัญเอาไว้ภาพเขียนสีจึงนับว่าเป็นหลักฐานทางโบราณคดีที่มีความสำคัญอีกอย่างหนึ่ง - เสาเฉลียงเกิดจาก กระบวนการต้านทานทางธรรมชาติ" ซึ่งเป็นแรงกดทับ และแรงธรรมชาติอื่น ๆ ทำให้เม็ดทรายในเนื้อหินเชื่อมประสานกันแน่นขึ้น ส่งผลให้สามารถรักษารูปร่างได้ถึงปัจจุบัน

เวลา ๐๗.๓๐ น.

- เดินทางกลับ ที่พัก ณ แก่งพิสมัย รับประทานอาหารเช้า

เวลา ๐๘.๓๐ น.

- เดินทางจากที่พักเพื่อไปชม **น้ำตกสร้อยสวรรค์** ซึ่งบริเวณ น้ำตกยังมีต้นไม้และดอกไม้ป่า ช่วยเสริมบรรยากาศความงามของน้ำตกแห่งนี้นักท่องเที่ยวสามารถมองเห็นทิวทัศน์แม่น้ำโขง ผืนป่าและหน้าผาหินผิงลาวได้อย่างชัดเจน ชมทุ่งดอกไม้ป่ามณีเทวา ดุสิตา สร้อยสุวรรณา สรัสจันทร และทิพย์เกสร ล้วนเป็นชื่อที่สมเด็จพระนางเจ้าสิริกิติ์ พระบรมราชินีนาถ พระบรมราชชนนีพันปีหลวงพระราชทานนามให้



- เวลา ๐๙.๐๐ น. - เดินทางถึง น้ำตกสร้อยสวรรค์ เขตอุทยานแห่งชาติผาแต้ม
- เวลา ๑๐.๐๐ น. - เดินทางจากน้ำตกสร้อยสวรรค์ ไปยัง **กลุ่มกินข้าวเช้าเอือนชะจอมโฮมสเตย์**
- เวลา ๑๐.๓๐ น. - เดินทางถึงกลุ่มกินข้าวเช้าเอือนชะจอมโฮมสเตย์ ชมการแสดงของชุมชน
เข้าสู่ฐานเรียนรู้ การทำผ้าย้อมสีธรรมชาติแสงแรก /ฐานสมุนไพร/ฐานตำข้าวด้วย
สากมอง (ครกโบราณ)/ฐานการทำไม้กวาด /ฐานการทำแจวบองเลี่ยมมือ ฯลฯ
- เวลา ๑๒.๐๐ น. - รับประทานอาหารกลางวันที่ศูนย์การเรียนรู้กลางหมู่บ้าน
- เวลา ๑๓.๐๐ น. - เดินทางไปยัง **วัดป่าภูปึง** เป็นแหล่งธุดงค์สถานของ องค์หลวงปู่มั่น ภูริทัตโต
ถิ่นตำนานเมืองนครราชสีมา ดินแดนชาวบังบดที่เล่าขานกันมา ตำนานพญานาค ๓ องค์
แห่งวัดป่าภูปึง
- เวลา ๑๓.๓๐ น. - เดินทางถึงวัดป่าภูปึง อำเภอโขงเจียม จังหวัดอุบลราชธานี เยี่ยมชมตามอัธยาศัย
- เวลา ๑๔.๓๐ น. - เดินทางจากวัดป่าภูปึง ไปชม **ต้นจามจรีักษ์ ๑๐๐ ปี "รุกข มรดกของแผ่นดิน"**
และเดินชมวิถีชีวิต **ชาวบ้านปากบ้อง** เป็นจุดชมวิวแม่น้ำโขงตั้งอยู่ที่หมู่บ้านสองคอน
เป็นจุดที่แม่น้ำโขงไหลพาดปะทะแนวเทือกเขาภูพานตอนปลาย การปะทะกันของพลัง
ธรรมชาติอันยิ่งใหญ่ก่อให้เกิดภูมิประเทศที่มหัศจรรย์มากมาย
- เวลา ๑๖.๐๐ น. - เดินทางเข้าที่พัก **ณ ปลายฟ้ารีสอร์ท** รับประทานอาหารเย็น พักผ่อนตามอัธยาศัย

วันที่สาม

เวลา ๐๘.๐๐ น.

- เดินทางออกจากที่พัก ไปยัง **วัดโนนสวรรค์ศิลาอำภา** อำเภอโพธิ์ไทร จังหวัดอุบลราชธานี

เวลา ๐๘.๓๐ น.

- เดินทางถึง วัดโนนสวรรค์ศิลาอำภา สักการะพระเจ้าใหญ่องค์ขามหาราช เคารพองค์พญานาค และสิ่งศักดิ์สิทธิ์ก่อนเดินทางไปยังหาดสลึง

เวลา ๐๙.๓๐ น.

- เดินทางไปยัง **หาดสลึง** เพื่อล่องเรือดูวิวถ่ายรูปและพบกับไคต์ห้องถ้ำหินพาทัวร์ที่สามพันโบกเกิดจากแรงน้ำวนกัดเซาะ กลายเป็นแอ่งมากกว่า ๓,๐๐๐ แอ่ง และจะปรากฏให้เห็นในช่วงฤดูแล้งที่น้ำแห้งขอด แก่งหินดังกล่าวก็จะไหลพ่นน้ำคล้ายภูเขากลางลำน้ำโขง

เวลา ๑๐.๓๐ น.

- ขึ้นท่าเรือที่ **สามพันโบก** แวะชม **เสาเฉลียงผาชัน** เป็นเสาเฉลียงที่มีขนาดใหญ่ที่สุดในประเทศไทย ที่นี่ยังมีธรรมชาติผาริมโขงอันแปลกตาและวิถีชีวิตริมฝั่งโขงที่น่าสนใจยิ่ง

เวลา ๑๑.๓๐ น.

- เดินทางเข้าสู่อำเภอสรีเมืองใหม่ แวะรับประทานอาหารระหว่างทาง

เวลา ๑๓.๐๐ น.

- เข้าชม **แหล่งไดโนเสาร์ตัวสุดท้ายของโลก** พื้นที่ตรงนี้เคยเป็นทะเลสาบน้ำจืดนั่นเอง และมีไดโนเสาร์พันธุ์สยามโมซอร์ สุธรณี และไดโนเสาร์พันธุ์ออร์นีโทพอด กลุ่มอิกัวโนดอนทิดส์ และชมการแสดง แหล่งเรียนรู้จากโรงเรียนศรีเมืองวิทยาคาร

เวลา ๑๕.๐๐ น.

- เดินทางกลับสู่ตัวเมืองจังหวัดอุบลราชธานี

เวลา ๑๗.๓๐ น.

- ถึงอำเภอมืองอุบลราชธานีโดยสวัสดิภาพ
(สามารถเลือกเส้นทางกลับไปยังภูมิลำเนาได้ทั้งทางรถ /ทางเครื่องบิน/ทางรถไฟ)

