

อพท. DASTA



รายงานผลลงพื้นที่สำรวจข้อมูลแหล่งท่องเที่ยวและศักยภาพด้านการท่องเที่ยวในพื้นที่

อำเภอสวรรคโลก จังหวัดสุโขทัย

ระหว่างวันที่ ๔ - ๒๕ มิถุนายน ๒๕๖๑



จัดทำโดย สำนักงานพื้นที่พิเศษ ๔ (อพท.๔)

## คำนำ

อำเภอสุวรรณโคโลก เป็นหนึ่งในเก้าอำเภอของจังหวัดสุโขทัยซึ่งในอดีตเคยได้ถูกตั้งเป็นจังหวัดสุวรรณโคโลก จึงมีบริการคมนาคมให้เห็น สถานที่ราชการ สมัยโบราณในพื้นที่มากมาย เป็นเสมือนเมืองสวรรคบนดินที่เข้าถึงได้ไม่ยาก ทั้งโดยทางอากาศ ทางรถยนต์ รถโดยสารประจำทาง รถไฟที่มีวันละ ๑ รอบของทุกวัน เมื่อคุณได้เข้ามาสัมผัสวิถีชาวเมืองสุวรรณโคโลกที่ร่ำรวยเรื่องอาหาร คาว หวานอร่อย หลากหลายเมนู ชาวบ้านน่ารักก็มีมิตรไมตรี ราคาสินค้าย่อมเยา สำนักงานพื้นที่พิเศษ๔ (อพท.๔)เล็งเห็นถึงความสำคัญในการรวบรวมข้อมูลการท่องเที่ยวให้สอดคล้องกับพฤติกรรมการท่องเที่ยวในปัจจุบันได้จัดทำโครงการจัดการข้อมูลการท่องเที่ยวของพื้นที่ อพท.๔ ปี พ.ศ. ๒๕๖๑ และลงพื้นที่ ๑๔ ตำบล ในอำเภอสุวรรณโคโลก จังหวัดสุโขทัย ระหว่างวันที่ ๔ - ๒๕ มิถุนายน ๒๕๖๑

สำนักงานพื้นที่พิเศษ๔ (อพท.๔) คาดหวังว่าผลการลงพื้นที่สำรวจข้อมูลแหล่งท่องเที่ยวและเส้นทางการท่องเที่ยวในพื้นที่อำเภอสุวรรณโคโลก จังหวัดสุโขทัยชุดนี้ จะเป็นข้อมูลในการพัฒนาและต่อยอดเรื่องท่องเที่ยวเกิดประโยชน์สูงสุดต่อชุมชนคนในพื้นที่อำเภอสุวรรณโคโลก จังหวัดสุโขทัย และการท่องเที่ยวสามารถสร้างงานสร้างรายได้และสร้างชุมชนแห่งความสุข สุขทั้งชุมชน สุขทั้งนักท่องเที่ยว และสุขทั้งเจ้าบ้าน

# สารบัญ

	หน้า
อำเภอสุวรรณคโลก	๑
ตำบลเมืองสุวรรณคโลก	๕
● แผนที่ท้องเที่ยวตำบลเมืองสุวรรณคโลก	๑๖
ตำบลคลองกระจง	๑๗
● แผนที่ท้องเที่ยวตำบลคลองกระจง	๒๕
ตำบลในเมือง	๒๖
● แผนที่ท้องเที่ยวตำบลในเมือง	๓๓
ตำบลวังพิณพาทย์และตำบลวังไม้ขอน	๓๔
● แผนที่ท้องเที่ยวตำบลวังไม้ขอน	๓๙
ตำบลย่านยาว	๔๐
● แผนที่ท้องเที่ยวตำบลย่านยาว	๔๕
ตำบลนาทุ่ง	๔๖
● แผนที่ท้องเที่ยวตำบลนาทุ่ง	๕๑
ตำบลเมืองบางยม	๕๒
● แผนที่ท้องเที่ยวตำบลเมืองบางยม	๖๑
ตำบลท่าทอง	๖๒
● แผนที่ท้องเที่ยวตำบลท่าทอง	๖๗
ตำบลเมืองบางขลัง	๖๘
● แผนที่ท้องเที่ยวตำบลเมืองบางขลัง	๗๓
ตำบลปากน้ำ	๗๔
● แผนที่ตำบลปากน้ำ	๘๐
ตำบลคลองยาง	๘๑
● แผนที่ท้องเที่ยวตำบลคลองยาง	๘๖
ตำบลหนองกลับ	๘๗
● แผนที่ท้องเที่ยวตำบลหนองกลับ	๙๑
ตำบลป่ากุมเกาะ	๙๒
● แผนที่ท้องเที่ยวตำบลป่ากุมเกาะ	๑๐๕
แผนที่ท้องเที่ยวเชิงประวัติศาสตร์อำเภอสุวรรณคโลก จังหวัดสุโขทัย	๑๐๖
แผนที่ท้องเที่ยวเชิงศาสนาอำเภอสุวรรณคโลก จังหวัดสุโขทัย	๑๐๗

แผนที่ท่องเที่ยวเชิงวัฒนธรรมและวิถีชีวิตอำเภอสวรรคโลก จังหวัดสุโขทัย	๑๐๘
แผนที่ท่องเที่ยวเชิงนิเวศน์และผจญภัยอำเภอสวรรคโลก จังหวัดสุโขทัย	๑๐๙
แผนที่ท่องเที่ยวเชิงเกษตรอำเภอสวรรคโลก จังหวัดสุโขทัย	๑๑๐
การเดินทาง	๑๑๑
ขอขอบคุณข้อมูล	๑๑๒
ภาคผนวก	๑๑๓

## อำเภอสวรรคโลก จังหวัดสุโขทัย

### คำขวัญประจำอำเภอ

“พระพุทธเรืองฤทธิ์ พิพิธภัณฑ์ล้ำค่า สินค้าพืชไร่ดัง เครื่องสังคโลกดี มีสวนพระร่วงงามตา”

### ประวัติ

เมืองสวรรคโลก เดิมตั้งอยู่ขึ้นไปทางทิศเหนือตามลำน้ำยม (บริเวณอุทยานประวัติศาสตร์ศรีสัชนาลัยในปัจจุบัน) ตั้งแต่สมัยกรุงสุโขทัยเป็นราชธานี มีฐานะเป็นเมืองลูกหลวงในนาม "เมืองศรีสัชนาลัย" ต่อมาในสมัยกรุงศรีอยุธยาประมาณปี พ.ศ.๑๙๙๔ พระเจ้าติโลกราชแห่งอาณาจักรล้านนาได้ยกทัพมายึดเมืองศรีสัชนาลัย และได้เปลี่ยนชื่อเมืองนี้เป็น "เมืองเชียงขึ้น" ต่อมาเมื่อปี พ.ศ.๒๐๑๗ สมเด็จพระบรมไตรโลกนาถทรงตีเมืองเชียงขึ้นคืนได้สำเร็จและทรงเปลี่ยนชื่อเมืองเชียงขึ้นเป็น "เมืองสวรรคโลก" นับแต่บัดนั้น

ในสมัยกรุงธนบุรีถึงต้นกรุงรัตนโกสินทร์ เมืองสวรรคโลกนั้นถูกพม่าเข้าศึกเข้ามาตีบ่อยครั้ง เจ้าเมืองสวรรคโลกจึงตัดสินใจย้ายที่ตั้งเมืองมาตั้งอยู่ที่บ้านท่าชัย (ในเขตตำบลศรีสัชนาลัย อำเภอศรีสัชนาลัยปัจจุบัน) ต่อมาราว พ.ศ.๒๓๗๙ รัชสมัยพระบาทสมเด็จพระนั่งเกล้าเจ้าอยู่หัว รัชกาลที่ ๓ เมืองสวรรคโลกมีปลัดปกครองนามว่า "นาค" ได้นำางช้างเนียมไปถวายพระเจ้าอยู่หัว เกิดความดีความชอบ จึงได้รับการแต่งตั้งเป็นพระยาสวรรคโลก มีบรรดาศักดิ์เป็น พระยาวิจิตรภักดี (ต้นตระกูลวิจิตรนาค) ได้ใช้บ้านพักหรือจวนที่บ้านวังไม้ขอน เป็นที่ว่าการเมืองสวรรคโลก ดังนั้นเมืองสวรรคโลกจึงย้ายมาจากบ้านท่าชัยมาตั้งรกรากที่เมืองสวรรคโลกใหม่ (สวรรคโลกปัจจุบัน) นับแต่นั้นมา

ระหว่างปี พ.ศ.๒๔๑๑ - ๒๔๓๕ เมืองสวรรคโลก มีเมืองอยู่ในความปกครองทั้งสิ้น ๖ เมือง ได้แก่

๑. เมืองดั่ง
๒. เมืองบางช้าง
๓. เมืองบางยม
๔. เมืองพิรามรงค์
๕. เมืองวิเศษไชยสัย
๖. เมืองศรีพนมมาศ

ครั้นเมื่อ พ.ศ.๒๔๕๙ ทางราชการได้เปลี่ยนชื่อเมืองสวรรคโลกเป็น จังหวัดสวรรคโลก มีอำเภอในการปกครอง ๒ อำเภอ คือ อำเภอสวรรคโลกและอำเภอศรีสัชนาลัย และในวันที่ ๑๗ สิงหาคม พ.ศ. ๒๔๗๔ กระทรวงมหาดไทยได้ประกาศยุบจังหวัดสุโขทัยให้มาอยู่ในความปกครองของจังหวัดสวรรคโลก จังหวัดสวรรคโลกจึงมีอำเภออยู่ในความปกครอง ๕ อำเภอ และ ๒ กิ่งอำเภอ ได้แก่

๑. อำเภอสวรรคโลก
๒. อำเภอศรีสัชนาลัย
๓. อำเภอสุโขทัยธานี
๔. อำเภอศรีสำโรง
๕. อำเภอกงไกรลาศ

๖. กิ่งอำเภอศรีมาศ

๗. กิ่งอำเภอบ้านด่านลานหอย

ราวเดือนเมษายน พ.ศ.๒๔๘๒ กระทรวงมหาดไทยสั่งยุบจังหวัดสวรรคโลกให้ไปตั้งจังหวัดสุโขทัย ฐานะของจังหวัดสวรรคโลกจึงถูกลดให้เป็น อำเภอสวรรคโลก นับแต่นั้นมา แต่ถึงแม้ว่าจังหวัดสวรรคโลกจะถูกยุบไปแล้วแต่ชื่อ "จังหวัดสวรรคโลก" ยังปรากฏกับสถานที่ราชการสองแห่งคือ ศาลจังหวัดสวรรคโลกและสำนักงานอัยการจังหวัดสวรรคโลก และชื่อ "เมืองสวรรคโลก" ก็ปรากฏกับสถานที่สองแห่งคือ เทศบาลเมืองสวรรคโลก และโรงเรียนเทศบาลเมืองสวรรคโลก

สรุปแล้ว นับแต่เมืองสวรรคโลกมีผู้ปกครองอย่างเป็นทางการคือ พระยาวิจิตรภักดี ได้โยกย้ายเมืองสวรรคโลกมาที่สวรรคโลกปัจจุบันตั้งแต่ พ.ศ.๒๓๗๙ ถึงปัจจุบัน นับเป็นเวลาทั้งสิ้นประมาณ ๑๗๓ ปี

### ที่ตั้งและอาณาเขต

อำเภอสวรรคโลกมีเนื้อที่ประมาณ ๕๘๖,๑๙๒ ตารางกิโลเมตร

อาณาเขต

ทิศเหนือ ติดต่อกับ อำเภอศรีสัชนาลัย

ทิศใต้ ติดต่อกับ อำเภอศรีสำโรง จังหวัดสุโขทัย

และ อำเภอพรหมพิราม จังหวัดพิษณุโลก

ทิศตะวันออก ติดต่อกับ อำเภอศรีนคร จังหวัดสุโขทัย และ อำเภอพิชัย จังหวัดอุตรดิตถ์

ทิศตะวันตก ติดต่อกับ อำเภอทุ่งเสลี่ยม

แหล่งน้ำที่สำคัญของอำเภอคือ แม่น้ำยม อุณหภูมิสูงสุดอยู่ที่ ๓๒.๙๒ องศาเซลเซียส ต่ำสุดอยู่ที่ ๒๒.๕๙ องศาเซลเซียส ในฤดูหนาวอุณหภูมิต่ำสุดประมาณ ๑๒ องศาเซลเซียส ปริมาณน้ำฝนทั้งปี ๑,๒๓๓.๑๐ มิลลิเมตร (พ.ศ.๒๕๔๗)

### ประชากร

จำนวนประชากรทั้งหมด ๘๘,๐๑๗ คน

จำนวนเพศชาย ๔๒,๗๒๓ คน

จำนวนเพศหญิง ๔๕,๒๙๔ คน

### การแบ่งเขตการปกครอง

#### การปกครองส่วนภูมิภาค

ท้องที่อำเภอสวรรคโลกประกอบด้วย ๑๔ ตำบล ๑๑๗ หมู่บ้าน ตำบลทั้งหมด ได้แก่

- |                  |                      |               |                   |
|------------------|----------------------|---------------|-------------------|
| ๑. เมืองสวรรคโลก | (Mueang Sawankhalok) | ๘. คลองยาว    | (Khleng Yao)      |
| ๒. ในเมือง       | (Nai Mueang)         | ๙. เมืองบางยม | (Mueang Bang Yom) |
| ๓. คลองกระจง     | (Khleng Krachong)    | ๑๐. ท่าทอง    | (Tha Thong)       |

๔. วังพิณพาทย์	(Wang Pinphat)	๑๑. ปากน้ำ	(Pak Nam)
๕. วังไม้ขอน	(Wang Mai Khon)	๑๒. ป่ากุ่มเกาะ	(Pa Kum Ko)
๖. ย่านยาว	(Yan Yao)	๑๓. เมืองบางขลัง	(Mueang Bang Khlang)
๗. นาทุ่ง	(Na Thung)	๑๔. หนองกลับ	(Nong Klap)

ท้องที่อำเภอสุวรรณโคตรประกอบด้วยองค์กรปกครองส่วนท้องถิ่น ๑๓ แห่ง ได้แก่

- เทศบาลเมืองสุวรรณโคตร ครอบคลุมพื้นที่ตำบลเมืองสุวรรณโคตรทั้งตำบล
- เทศบาลตำบลในเมือง ครอบคลุมพื้นที่ตำบลในเมืองทั้งตำบล
- เทศบาลตำบลป่ากุ่มเกาะ ครอบคลุมพื้นที่ตำบลป่ากุ่มเกาะทั้งตำบล
- เทศบาลตำบลคลองยาง ครอบคลุมพื้นที่ตำบลคลองยางทั้งตำบล
- เทศบาลตำบลเมืองบางขลัง ครอบคลุมพื้นที่ตำบลเมืองบางขลังทั้งตำบล
- องค์การบริหารส่วนตำบลคลองกระเจง ครอบคลุมพื้นที่ตำบลคลองกระเจงทั้งตำบล
- องค์การบริหารส่วนตำบลวังไม้ขอน ครอบคลุมพื้นที่ตำบลวังพิณพาทย์และตำบลวังไม้ขอนทั้งตำบล
- องค์การบริหารส่วนตำบลย่านยาว ครอบคลุมพื้นที่ตำบลย่านยาวทั้งตำบล
- องค์การบริหารส่วนตำบลนาทุ่ง ครอบคลุมพื้นที่ตำบลนาทุ่งทั้งตำบล
- องค์การบริหารส่วนตำบลเมืองบางยม ครอบคลุมพื้นที่ตำบลเมืองบางยมทั้งตำบล
- องค์การบริหารส่วนตำบลท่าทอง ครอบคลุมพื้นที่ตำบลท่าทองทั้งตำบล
- องค์การบริหารส่วนตำบลปากน้ำ ครอบคลุมพื้นที่ตำบลปากน้ำทั้งตำบล
- องค์การบริหารส่วนตำบลหนองกลับ ครอบคลุมพื้นที่ตำบลหนองกลับทั้งตำบล

## การเดินทาง

### ทางรถยนต์

- ทางหลวงแผ่นดินหมายเลข ๑๐๑ (กำแพงเพชร-ต่อเขตเทศบาลเมืองน่านควบคุม) เชื่อมระหว่างสุวรรณโคตร-สุโขทัย ระยะทาง ๓๘ กิโลเมตร
- ทางหลวงแผ่นดินหมายเลข ๑๐๑ (กำแพงเพชร-ต่อเขตเทศบาลเมืองน่านควบคุม) เชื่อมเทศบาลสุวรรณโคตร-ศรีสัชนาลัย ระยะทาง ๓๐ กิโลเมตร
- ทางหลวงแผ่นดินหมายเลข ๑๑๘๐ (แยกทางหลวงหมายเลข ๑๐๑ (สุวรรณโคตร-ปลายาง) เชื่อมระหว่างสุวรรณโคตร-ศรีนคร ระยะทาง ๑๘ กิโลเมตร

- ทางหลวงแผ่นดินหมายเลข ๑๐๔๘ (ต่อทางของเทศบาลเมืองสวรรคโลกควบคุม-บรรจบทางหลวงหมายเลข ๑ (ดอนชัย) เชื่อมระหว่างสวรรคโลก-ทุ่งเสลี่ยม ระยะทาง ๓๐ กิโลเมตร

#### ทางรถไฟ

- ขบวนรถด่วนพิเศษดีเซลรางนั่งปรับอากาศ (สปินเตอร์) ขบวนที่ ๓/๔ กรุงเทพฯ-สวรรคโลก-ศิลาอาสน์-กรุงเทพ ไป-กลับ วันละ ๑ เที่ยว ถึงสวรรคโลกเวลาประมาณ ๑๗.๔๐ น. ออกจากสวรรคโลกเวลา ๑๗.๕๕ ถึงกรุงเทพฯ ๐๔.๐๐ น.

#### ทางอากาศ

- ท่าอากาศยานสุโขทัย (บางกอกแอร์เวย์) อยู่ห่างจากเทศบาลไปทางทิศใต้ตามถนนฝั่งตะวันตกของแม่น้ำยม ตั้งอยู่ที่ตำบลคลองกระจง



## ตำบลเมืองสวรรคโลก

### คำขวัญประจำตำบล

“ไหว้พระ ๓ ถูธิ์ สืบศักดิ์สิทธิ์ศาลหลักเมือง สงกรานต์ลือเลื่อง เมืองสวรรคบ้านเรา”

### ประวัติ

รัฐบาลได้ประกาศพระราชกฤษฎีกาจัดตั้งเทศบาลเมืองสวรรคโลก เมื่อวันที่ ๑๑ มีนาคม ๒๔๗๙ ขณะนั้นเมืองสวรรคโลกยังมีฐานะเป็นจังหวัดสวรรคโลก สำนักงานเทศบาลได้เปิดทำการ เมื่อวันที่ ๑๕ กรกฎาคม ๒๔๘๐ โดยอาศัยห้องประชุมของสภาจังหวัดสวรรคโลกเป็นที่ทำการ ซึ่งเป็นอาคารไม้ ๒ ชั้น อยู่ข้างศาลากลาง-จังหวัดสวรรคโลก (สถานที่ตั้งศาลากลางจังหวัดสวรรคโลก ปัจจุบันเป็นที่ทำการสำนักงานอัยการจังหวัดสวรรคโลก) รัฐบาลได้แต่งตั้งสมาชิกสภาเทศบาลชุดเริ่มการ ๒๒ คน สมาชิกสภาเทศบาลได้ลงมติให้ขุนวิสุทธิประศาสตร์ เป็นนายกเทศมนตรี นายสิงโต พุกกะเวส กับ นายโท โกเมศ เป็นเทศมนตรี

เมื่อเดือน เมษายน พ.ศ.๒๔๘๒ จังหวัดสวรรคโลกถูกยุบไปตั้งที่อำเภอสุโขทัยธานี ขณะนั้น ขุนเพ่ง จินานุเคราะห์ (นายเพ่ง ลิมปะพันธุ์) เป็นนายกเทศมนตรี หลวงสุฤษุสรพากร กับนายสงวน สุขเกษม เป็นเทศมนตรี จึงย้ายที่ทำการไปที่ศาลากลางเก่าจังหวัดสวรรคโลก (๘ ปี) ต่อมา พ.ศ.๒๔๙๐ ศาลากลางเก่าชำรุดจึงได้ไปตั้งสำนักงานใหม่ที่ตลาดเหนือ หลังที่ว่าการอำเภอสวรรคโลก (๑๙ ปี) ต่อมาเห็นว่า บริเวณดังกล่าวเป็นย่านการค้า มีตลาดสด อาคารพาณิชย์ จราจรและประชาชนพลุกพล่านไม่เหมาะสมที่จะเป็นที่ทำการ จึงสร้างขึ้นใหม่ที่หน้าศาลจังหวัดสวรรคโลก เป็นอาคารตึก ๒ ชั้น และได้เปิดเป็นสำนักงานเทศบาลเมืองสวรรคโลก เมื่อวันที่ ๑๑ มีนาคม ๒๕๐๙ ต่อมาได้ปรับปรุงหลายครั้ง และครั้งสุดท้ายเมื่อ พ.ศ.๒๕๔๐ ใช้งบประมาณไปทั้งสิ้นหนึ่งล้านบาทเศษ รวมระยะเวลาจนกระทั่งถึงปัจจุบัน นับเป็นเวลา ๘๑ ปี (พ.ศ.๒๕๖๑)

นับตั้งแต่ นายปรีดี พนมยงค์ ได้เป็นผู้ริเริ่มให้มีการจัดตั้งเทศบาลขึ้นมาในประเทศไทยนั้น กล่าวได้ว่าเทศบาลเมืองสวรรคโลกได้จัดตั้งขึ้นเป็นเทศบาลแห่งแรกในพื้นที่จังหวัดสุโขทัย ฉะนั้น ถ้าเป็นความอาวุโสแบบคณะสงฆ์แล้ว เทศบาลเมืองสวรรคโลกของเราอาวุโสที่สุด สมควรที่จะได้รับการแต่งตั้งเป็นพระอุปชฌาย์หรือเจ้าอาวาส ผู้ใดที่เกิดมาเป็นชาวสวรรคโลก ควรภาคภูมิใจ

### ประชากร

จำนวนหลังคาเรือนทั้งหมด	๖,๓๒๑	หลังคาเรือน
จำนวนประชากรทั้งหมด	๑๗,๔๔๕	คน
จำนวนเพศชาย	๘,๒๗๙	คน
จำนวนเพศหญิง	๙,๑๖๖	คน

### พื้นที่

มีเนื้อที่ ๖.๔๕๗ ตารางกิโลเมตร โดยมีพื้นที่ ดังนี้

**ด้านเหนือ** ตั้งแต่หลักเขตที่ ๑ ซึ่งตั้งอยู่จากศูนย์กลางทางหลวงแผ่นดิน หมายเลข ๑๐๑ ตอน สุโขทัย-ศรีสัชชนาลัย ตรง กม. ๒.๓๐๐ ไปทางทิศตะวันตกเฉียงใต้ ตามแนวเส้นตั้งฉาก ระยะ ๗๐๐ เมตร เป็นเส้นตรงไปทางทิศตะวันออกเฉียงเหนือ ผ่านถนนประชาราษฎร์ ข้ามแม่น้ำยม ผ่านทางหลวงแผ่นดิน หมายเลข ๑๐๑ ตอน สุโขทัย-ศรีสัชชนาลัย ถึงหลักเขตที่ ๒ ซึ่งตั้งอยู่ริมทางหลวงแผ่นดินหมายเลข ๑๐๑ ตอน สุโขทัย-ศรีสัชชนาลัยพากตะวันออก ตรง กม. ๒.๓๐๐

**จากหลักเขตที่ ๒** เป็นเส้นตรงไปทางทิศตะวันออกเฉียงเหนือ ตามแนวเส้นตั้งฉาก กับทางหลวงแผ่นดินหมายเลข ๑๐๑ ตอน สุโขทัย-ศรีสัชชนาลัย ระยะ ๕๐๐ เมตร ถึงหลักเขตที่ ๓

**ด้านตะวันออก** จากหลักเขตที่ ๓ เป็นเส้นขนาน ท ระยะ ๕๐๐ เมตร กับทางหลวงแผ่นดินหมายเลข ๑๐๑ ตอนสุโขทัย-ศรีสัชชนาลัย พากตะวันออกไปทางทิศใต้ ผ่านทางคลองมะพลับ ถึงหลักเขตที่ ๔ ซึ่งตั้งอยู่ริมทางรถไฟสายสวรรคโลก- ชุมทางบ้านดารา พากเหนือ

**จากหลักเขตที่ ๔** เป็นเส้นตรงข้ามทางรถไฟสายสวรรคโลก-บ้านดารา ไปทางทิศใต้ ระยะ ๑,๐๐๐ เมตร ผ่านถนนพิชัยนอก ถึงหลักเขตที่ ๕ ซึ่งตั้งอยู่ริมทางไปวัดป่าทองพากเหนือ ตรงกับแนว ซอยสาธารณะพากตะวันออก

**จากหลักเขตที่ ๕** เป็นเส้นตรงข้ามทางไปวัดป่าทอง เลียบแนวซอยสาธารณะพาก ตะวันออกไปทางทิศใต้จนสุดซอยสาธารณะ แล้วเป็นเส้นตรงต่อเลยออกไป ข้ามซอยแยกจากถนน ๑ มกราคม ถึงหลักเขตที่ ๖ ซึ่งตั้งอยู่ริมซอยแยกจากถนน ๑ มกราคม พากใต้

**จากหลักเขตที่ ๖** เป็นเส้นขนาน ระยะ ๑๙๐ เมตร กับศูนย์ซอยข้างโรงเรียนสวรรคโลกไปทาง ทิศใต้ ระยะ ๔๕๐ เมตร ถึงหลักเขตที่ ๗

**ด้านใต้** จากหลักเขตที่ ๗ เส้นทางตรงไปทางทิศตะวันตกเฉียงใต้ ถึงหลักเขตที่ ๘ ซึ่งตั้งอยู่ริมทางหลวง-แผ่นดินหมายเลข ๑๐๑ ตอนสุโขทัย-ศรีสัชชนาลัย พากตะวันออกห่างจากศูนย์กลางถนนไปโรงพยาบาล- สวรรคโลกไปทางทิศใต้ ๑๐๐ เมตร

**จากหลักเขตที่ ๘** เป็นเส้นขนาน ระยะ ๑๐๐ เมตร กับทางหลวงจังหวัด หมายเลข ๑๐๔๘ ตอนสวรรคโลก-ทุ่งเสลี่ยม ไปทางทิศตะวันตก ผ่านทางหลวงแผ่นดิน หมายเลข ๑๐๑ ตอนสุโขทัย-ศรีสัชชนาลัย ข้ามแม่น้ำยม ผ่านถนนไปศรีสัชชนาลัย ถึงหลักเขตที่ ๙ ซึ่งอยู่ห่างจากศูนย์กลางทางหลวง จังหวัด หมายเลข ๑๐๔๘ ตอนสวรรคโลก-ทุ่งเสลี่ยม ตรง กม. ๒.๑๐๐ ตามแนวเส้นตั้งฉาก ระยะ ๑๐๐ เมตร

**ด้านตะวันตก** จากหลักเขตที่ ๙ เป็นเส้นตรงตามแนวเส้นตั้งฉากกับทางหลวงจังหวัดหมายเลข ๑๐๔๘ ตอนสวรรคโลก-ทุ่งเสลี่ยม ตรงกม. ๒.๑๐๐ ไปทางทิศตะวันออกเฉียงเหนือ ถึงหลักเขตที่ ๑๐ ซึ่งตั้งอยู่ ริมทางหลวงจังหวัดหมายเลข ๑๐๔๘ ตอนสวรรคโลก-ทุ่งเสลี่ยม พากใต้ ตรง กม. ๒.๑๐๐

**จากหลักเขตที่ ๑๐** เป็นเส้นเลียบถนนไปศรีสัชชนาลัยพากทิศตะวันตก ไปทางทิศเหนือ ผ่านทางหลวงจังหวัดหมายเลข ๑๐๔๘ ตอนสวรรคโลก-ทุ่งเสลี่ยม ผ่านถนนสวัสดิการ ถึงหลักเขตที่ ๑๑ ซึ่งตั้งอยู่ห่างจากศูนย์กลางถนนสวัสดิการตามแนวเส้นตั้งฉาก ระยะ ๒๐๐ เมตร

จากหลักเขตที่ ๑๑ เป็นเส้นขนาน ระยะ ๒๐๐ เมตร กับถนนสวัสดิการไปทางทิศ ตะวันออก- เหนือ ถึงหลักเขตที่ ๑๒ ซึ่งตั้งอยู่ห่างจากปากตะวันตกของถนนประชาชาติไปทางทิศตะวันตก ตามแนวเส้นตั้งฉากระยะ ๑๐๐ เมตร

จากหลักเขตที่ ๑๒ เป็นเส้นขนานระยะ ๑๐๐ เมตร กับถนนประชาชาติ ปาก ตะวันตกไปทางทิศเหนือ ถึงหลักเขตที่ ๑๓ ระยะ ๘๕๐ เมตร

จากหลักเขตที่ ๑๓ เป็นเส้นขนาน ระยะ ๒๕๐ เมตร กับศูนย์กลางประชาราษฎร์ ไป ทางทิศเหนือ ระยะ ๑,๔๐๐ เมตร ไปบรรจบกับหลักเขตที่ ๑

### ของดี ของเด่น

ประเภท	รายละเอียด
แหล่งท่องเที่ยว	ศาลหลักเมือง, ลานค้าชุมชน, ระเบียบต้นไม้ใหญ่, สถานีรถไฟ, ถนนกลางเมือง, ศาล เจ้าปึงเถ่ากง, ศาลเจ้าแม่ทับทิม (ริมน้ำยม), ศาลเจ้าแม่ทับทิม (โรงเรียนกวางวา)
ที่พัก	โรงแรมสุวรรณบุรี บูติก, โรงแรมแสงสินธ์, โรงแรมเมืองอินทร์, บ้านชมจันทร์, บ้าน SP รีสอร์ท, บ้านคุณรีสอร์ท
ผลิตภัณฑ์	ปั้นสิบแม่สมบูรณ์
ปราชญ์	อาจารย์เอก พุ่มหมั่น (เล่าเรื่องประวัติศาสตร์), นายจำลอง คัมภีรพจน์, นาย ประหยัด เพียรบุญ, หมอนวดที่พิพิธภัณฑสถานบ้านสุวรรณโลก
อาหาร	ร้านก๋วยเตี๋ยวสุวรรณโลก เจ๊เนี้ยว, ร้านก๋วยเตี๋ยว โกดำ, ร้านต้มเลือดหมูเจ๊ไฟ, ร้าน ข้าวเหนียวมะม่วง ป้าแมว, ร้านค้าในซอย ๘ (อาหารเย็น), ตลาดสดเทศบาล (อาหารเช้า) แกงหยวก, แกงบอน, แกงขี้เหล็ก, ปลาเห็ด (ทอดมัน), ขนมกล้วย, ขนมอี๊วะ (ลื้ม กลิ่น)
วัฒนธรรม ประเพณี	ประเพณี ทอดผ้าป่าราว “วัดสว่างอารมณ์วรวิหาร” จัดขึ้นหลังวันลอยกระทง ๑ วัน คือ แรม ๑ ค่ำ เดือน ๑๒

### แหล่งท่องเที่ยวเชิงศาสนา

#### ๑. วัดสว่างอารมณ์วรวิหาร

เป็นวัดพระอารามหลวงตั้งอยู่กลางเมืองสุวรรณโลก สร้างเมื่อปี พ.ศ.๒๓๗๙ เป็นที่ ประดิษฐาน “หลวงพ่อบุญรอดพระพุทธรูปคู่บ้านคู่เมือง” สำหรับ ชื่อวัด “สว่างอารมณ์” นั้น ได้มาจาก ชื่อบ้านเกิดของ พระยาวิชิตภักดี (นาค) พระยาผู้ปกครองเมืองสุวรรณโลก ในรัชกาลที่ ๓ แต่ ชาวบ้านนิยมเรียกว่า “วัดจวน” เพราะสถานที่ตั้งวัดเป็นจวนของ พระยาวิชิตภักดีที่ได้ ถวายให้แก่วัด ต่อมาปี ๒๕๐๑ จึงมีชื่อเป็นทางการว่า “วัดสว่างอารมณ์”



## แหล่งท่องเที่ยวเชิงวัฒนธรรมและวิถีชีวิต

### ๒. เจ้าแม่ทับทิม (ริมน้ำยม)

“ตำ เต้ง เก่า เบี้ยว” คือชื่อศาล (อ่านแบบจีนไหหลำ) หมายถึง “ศาลเจ้า ๓ องค์” ซึ่งได้แก่ เจ้าแม่ทับทิม เจ้าพ่อกวนอู เจ้าพ่อบุนเถ่กวง ได้สร้างและอันเชิญประมับในศาล เมื่อประมาณ ปี ๒๔๒๔ ณ บริเวณริมฝั่งแม่น้ำยม ด้านทิศตะวันออก เดิมเป็นบ้านน้ำหัก ต.วังไม้ขอน อ.วังไม้ขอน จ.สวรรคโลก และในปี ๒๔๙๐ คุณพร้อมจิตต์ ภูมิวิวัฒน์ (นายคี้เหมียน แซ่ฝู) ได้ตั้งชื่อศาลเป็นภาษาไทยว่า “ศาลเจ้าแม่ทับทิม”

ผู้สร้างศาล คือ นายชิตเด็ก แซ่เหลียม ขณะนั้น อายุประมาณ ๒๙ ปี ได้รับการยกย่องให้เป็นผู้นำชาวเงินที่สวรรคโลกแห่งนี้ และเป็นผู้ที่มีความกตัญญูเป็นเลิศ



### ๓. ลานค้าชุมชน และระเบียบต้นไม้ใหญ่

ตั้งอยู่บริเวณสี่แยกศาลหลักเมืองสวรรคโลกเป็นพื้นที่ลานค้าตามวิถีชุมชนและจุดพักผ่อน และเป็นจุดสัญลักษณ์แห่งใหม่เพื่อส่งเสริมอาชีพและสร้างรายได้ให้ชุมชน



#### ๔. ศาลหลักเมืองสวรรคโลก


เป็นอาคารทรงยอดจัตุรมุขยอดปราสาท นายสมชาติ ลิ้มปะพันธ์ นายกเทศมนตรีเมืองสวรรคโลกและประชาชนร่วมกันสร้างขึ้นเมื่อ เดือน พฤศจิกายน ๒๕๕๒ สืบเนื่องจาก “สวรรคโลก” ในอดีตมีฐานะเป็นจังหวัดมาก่อน ซึ่งตามธรรมเนียม ประเพณีไทยโบราณเชื่อว่า ต้องมีศาลหลักเมืองเป็นศูนย์รวมจิตใจ สำหรับเสาหลักเมือง ทำจากไม้สักทองจากสวนป่าศรีสัชชาลัย ออกแบบโดยช่างสิบหมู่ กรมศิลปากร ต่อมาได้น้อมเกล้าฯ ถวายแด่สมเด็จพระเจ้าอยู่หัวมหาวชิราลงกรณบดินทรเทพยวรางกูร (ขณะนั้นดำรงพระอิสริยยศ เป็นสมเด็จพระบรมโอรสาธิราชฯ สยามกุฎราชกุมาร) ทรงพระสุหร่าย ทรงเจิมและทรงปิดทอง ณ พระที่นั่งอัมพรสถาน พระราชวังดุสิต เมื่อวันที่ ๑๗ มีนาคม ๒๕๕๗ และได้รับพระมหากรุณาธิคุณ เสด็จฯ มาทรงเปิดศาลหลักเมืองสวรรคโลกเมื่อวันที่ ๙ พฤษภาคม ๒๕๕๘ บนยอดเสาหลักเมือง ยังเป็นที่ประดิษฐานพระพุทธรูปจำลองอันเป็นที่เคารพสักการะยิ่งของชาวสวรรคโลก คือ หลวงพ่อพระพุทธรูปเรื่องฤทธิ์ (วัดสว่างอารมณ์วรวิหาร) หลวงพ่อสี่ฤทธิ์ (วัดสวรรคาราม และหลวงพ่อสัมฤทธิ์ (วัดคลองกระเจง) อีกด้วย

สถานที่ตั้ง ศาลหลักเมืองสวรรคโลก ตั้งอยู่ริมถนนจรดวิถีถ่อง สี่แยกทางเข้าโรงพยาบาลสวรรคโลก



### ๕. พิพิธภัณฑสถานพื้นบ้าน จังหวัดสวรรคโลก (อาคารโรงเรียนอนันตนารี)

ในอดีตคือโรงเรียนสวรรคค่อนันต์ เป็นอาคารไม้ ใต้ถุนสูง ตั้งอยู่ริมถนนประชาราษฎร์ปัจจุบันอยู่ในความดูแลของ กศน.สวรรคโลก ใช้เป็นสถานที่เก็บ รวบรวมของพื้นบ้านที่เก่าแก่และภาพถ่ายแห่งความทรงจำที่สำคัญในอดีตของ เมืองสวรรคโลก อาทิ ภาพถ่ายพระบาทสมเด็จพระเจ้าอยู่หัวฯ และสมเด็จพระนางเจ้าฯ พระบรมราชินีนาถเมื่อคราวเสด็จเยี่ยมเยียนพสกนิกรชาวสวรรคโลกและภาพถ่ายเหตุการณ์สำคัญต่างๆ



### ๖. ชมรมนวดแผนไทย ชั่วโมงละ ๑๐๐ บาท มีเปิดทุกวันใต้ถุนอาคารพิพิธภัณฑสถานพื้นบ้าน



### ๗. ศาลเจ้าปึงเถ่ากง

ชาวไทยเชื้อสายจีนในอำเภอสวรรคโลกได้จัดงานไหว้ศาลเจ้าพ่อปึงเถ่ากงเป็นประจำทุกปี นับเนื่องมาจนถึงปัจจุบันเป็น โดยเริ่มจัดงานมาตั้งแต่ปี พ.ศ. ๒๕๐๕

#### กิจกรรม

ขบวนแห่เจ้าพ่อปึงเถ่ากง

การออกร้านขายสินค้า อาหาร ของแอกชน

การแสดงจี่ว ๙ วัน ๙ คืน การแสดงมหรสพภาพยนตร์ ๓๑ วัน ๓๑ คืน



## ๘. สถานีรถไฟสวรรคโลก


จากหลักฐานพบว่า ราวปี พ.ศ.๒๔๕๐ สมัยพระบาทสมเด็จพระจุลจอมเกล้าเจ้าอยู่หัว (รัชกาลที่ ๕) ได้ริเริ่มให้มีการสำรวจและก่อสร้าง รางรถไฟ เริ่มต้นตั้งแต่บ้านดาราผ่านคลองมะพลับ คลองยาง มาถึงเมืองสวรรคโลก เมื่อสร้างรางเสร็จได้สร้างสถานีรถไฟขึ้น ขบวนรถไฟมาถึงสวรรคโลกครั้งแรก เมื่อวันที่ ๑๕ สิงหาคม ๒๔๕๒



## แหล่งท่องเที่ยวเชิงประวัติศาสตร์

### ๙. โรงพักเรือนทรงปั้นหยา (ก่อนยุคสงครามโลกครั้งที่ ๒)

ในอดีตโรงพักหรือสถานีตำรวจภูธรสวรรคโลก ตั้งอยู่ฝั่งตะวันตกของแม่น้ำยม ด้านทิศใต้ของวัดสวัสดิการาม (วัดต้นหาด) และเมื่อปี ๒๔๘๒ สวรรคโลกได้เปลี่ยนฐานะจาก “จังหวัด” เป็น “อำเภอ” ได้มีการย้ายโรงพัก มาอยู่ฝั่งตะวันออก ภายในบริเวณที่ว่าการอำเภอสวรรคโลก โดยสร้างเป็นเรือนทรงปั้นหยา ต่อมาเมื่อบ้านเมืองเจริญขึ้น มีประชาชนมาติดต่อราชการเป็นจำนวนมาก ก็ได้สร้างอาคารใหม่เป็นคอนกรีต ๒ ชั้น อยู่ใกล้ในรั้วบริเวณเดียวกัน ส่วนโรงพักเรือนทรงปั้นหยา ได้มีการบูรณะซ่อมแซมเพื่อนอนุรักษ์ให้ชุมชนรุ่นหลังได้ศึกษา และได้รับรางวัลอนุรักษ์ศิลปสถาปัตยกรรมดีเด่น ประจำปี พ.ศ.๒๕๕๙ ประเภท “อาคารสาธารณะ”



### ๑๐. อาคารที่ว่าการอำเภอ

อำเภอสวรรคโลก เดิมชื่อ อำเภอวังไม้ขอน ที่ว่าการอำเภอหลังเก่า เป็นอาคารไม้ชั้นเดียว ใต้ถุนสูง ต่อมาได้มีการย้ายไปหลายแห่ง และเมื่อราว พ.ศ.๒๔๘๑ ได้ย้ายไปสร้างอาคารใหม่ในที่ดินเหนือสถานี ตำรวจภูธรสวรรคโลก อยู่จนถึงปัจจุบัน จากข้อมูลอำเภอสวรรคโลก พระบาทสมเด็จพระเจ้าอยู่หัว (รัชกาลที่ ๙) และสมเด็จพระนางเจ้าฯ พระบรมราชินีนาถ ได้เสด็จเยี่ยมเยียนประชาชนชาวเมืองสวรรคโลก ณ ที่ว่าการ อำเภอสวรรคโลก เมื่อวันที่ ๑ มีนาคม พ.ศ.๒๕๐๑



### ๑๑. กุฏิฝรั่ง ๓ ชั้น วัดสุวรรณคาราม (วัดกลาง)

ตั้งอยู่ภายในบริเวณวัดสุวรรณคาราม (วัดกลาง) เป็นสิ่งก่อสร้างที่ดูแปลกตา สร้างสมัยรัชกาลที่ ๖ เมื่อปี พ.ศ.๒๔๖๕ โดยชาวจีนชื่อ “จิ้นแส”





## ๑๒ พิพิธภัณฑ์สถานแห่งชาติ (สวรรคนายก)

กำเนิดขึ้นตามเจตนารมณ์ของ พระสวรรคคณนายก (ทองคำ จิตรธร) อดีตเจ้าอาวาส วัดสวรรคคาราม (วัดกลาง) ท่านได้สะสมศิลปวัตถุโบราณไว้มากมาย ต่อมาได้มอบให้กรมศิลปากร จัดตั้ง พิพิธภัณฑ์สถานเพื่อเก็บรักษาและดูแลโดยสมเด็จพระเทพรัตนราชสุดาฯ สยามบรมราชกุมารี ได้เสด็จพระราชดำเนินทรงเปิด เมื่อวันที่ ๑๕ มีนาคม ๒๕๒๗



แหล่งท่องเที่ยวเชิงเกษตร

## ๑๒.แปลงเกษตรปลอดสาร มิตรท่าพิบูล



ปฏิทินประจำปี

เดือน	รายละเอียด
มกราคม	
กุมภาพันธ์	
มีนาคม	งานหมากม่วง หมากปราง
เมษายน	งานสงกรานต์เทศบาล (งานเทศกาลอาหารประจำปี)
พฤษภาคม	
มิถุนายน	งานजूวศาลเจ้าปึงเถ่ากง (จัดในช่วงปลายเดือนมิถุนายน - ต้นเดือนกรกฎาคม)

กรกฎาคม	
สิงหาคม	
กันยายน	
ตุลาคม	
พฤศจิกายน	งานลอยกระทง ณ วัดสว่างอารมณ์วรวิหาร, งานประจำปีศาลเจ้าแม่ทับทิม (ริมน้ำยม), ประเพณีทอดผ้าป่าราว
ธันวาคม	งานสมโภชศาลหลักเมือง ๓ วัน (๓๐ ธ.ค. - ๑ ม.ค.)

### แหล่งท่องเที่ยว ร้านค้า ที่พัก ตำบลเมืองสวรรค์โลก อำเภอสวรรค์โลก จังหวัดสุโขทัย

ลำดับ	สถานที่	ประเภท	เบอร์โทร	เวลา	Latitude	Longitude	ที่ตั้ง
๑	ศาลเจ้าแม่ทับทิม (ริมน้ำยม)	ท่องเที่ยวเชิงวัฒนธรรมและวิถีชีวิต	๐๘๓ ๙๕๒ ๗๑๗๐	๐๖.๐๐- ๑๖.๐๐	๑๗.๓๐๔๒๗๑	๙๙.๘๓๐๘๗๖	๑๔ ถนนจรดวิถีถ่อง อ.สวรรค์โลก จ.สุโขทัย
๒	ลานค้าชุมชน (ระเบียบต้นไม้ใหญ่)	ท่องเที่ยวเชิงวัฒนธรรมและวิถีชีวิต	๐๘๓ ๙๕๒ ๗๑๗๐	๐๖.๐๐- ๑๘.๐๐	๑๗.๓๐๒๕๔๗	๙๙.๘๓๓๖๑๐	ต.เมืองสวรรค์โลก อ.สวรรค์โลก จ.สุโขทัย
๓	ศาลหลักเมืองสวรรค์โลก	ท่องเที่ยวเชิงวัฒนธรรมและวิถีชีวิต	๐๘๓ ๙๕๒ ๗๑๗๐	๐๖.๐๐- ๑๘.๐๐	๑๗.๓๐๓๑๒๑	๙๙.๘๓๓๓๗๐	ต.เมืองสวรรค์โลก อ.สวรรค์โลก จ.สุโขทัย
๔	พิพิธภัณฑสถานบ้าน จังหวัดสวรรค์โลก (อาคารโรงเรียนอนันตนารี)	ท่องเที่ยวเชิงวัฒนธรรมและวิถีชีวิต	๐๘๓ ๙๕๒ ๗๑๗๐	๐๘.๐๐- ๑๖.๐๐	๑๗.๓๐๙๓๔๐	๙๙.๘๓๐๔๒๐	ต.เมืองสวรรค์โลก อ.สวรรค์โลก จ.สุโขทัย
๕	ชมรมนวดแผนไทย	ท่องเที่ยวเชิงวัฒนธรรมและวิถีชีวิต	๐๘๓ ๙๕๒ ๗๑๗๐	ทุกวัน เปิด ๐๘.๐๐ น. - ๑๗.๐๐ น.	๑๗.๓๐๙๓๔๐	๙๙.๘๓๐๔๒๐	ต.เมืองสวรรค์โลก อ.สวรรค์โลก จ.สุโขทัย
๖	ศาลเจ้าปึงเถ่ากง	ท่องเที่ยวเชิงวัฒนธรรมและวิถีชีวิต	๐๕๕ ๖๔๑ ๐๔๘	๐๖.๐๐- ๑๘.๐๐	๑๗.๓๑๐๘๕๕	๙๙.๘๒๙๖๙๕	ต.เมืองสวรรค์โลก อ.สวรรค์โลก จ.สุโขทัย

๗	วัดสว่างอารมณ์ วรวิหาร	ห้องเที่ยวเชิง ศาสนา	๐๕๕ ๖๔๑ ๐๔๘	๐๗.๐๐- ๑๘.๐๐	๑๗.๓๑๒๗๘๓	๙๙.๘๒๘๙๘๖	ต.เมืองสวรรค โลก อ.สวรรคโลก จ.สุโขทัย
๘	สถานีรถไฟ สวรรคโลก	ห้องเที่ยวเชิง วัฒนธรรมและ วิถีชีวิต	๐๕๕ ๖๔๑ ๑๑๐๖	๐๖.๐๐- ๒๐.๐๐	๑๗.๓๑๔๗๖๕	๙๙.๘๓๒๑๕๐	ต.เมืองสวรรค โลก อ.สวรรคโลก จ.สุโขทัย
๙	โรงพักเรือนทรง ปั้นหยา (ก่อนยุค สงครามโลกครั้งที่ ๒)	ห้องเที่ยวเชิง ประวัติศาสตร์	๐๕๕ ๖๔๔ ๒๑๕	๐๘.๐๐- ๑๗.๐๐	๑๗.๓๑๖๙๖๑	๙๙.๘๓๑๕๓๖	ต.เมืองสวรรค โลก อ.สวรรคโลก จ.สุโขทัย
๑๐	อาคารที่ว่าการ อำเภอ	ห้องเที่ยวเชิง ประวัติศาสตร์	๐๕๕ ๖๔๑ ๐๔๘	๐๘.๐๐- ๑๗.๐๐	๑๗.๓๑๗๕๙๒	๙๙.๘๓๑๔๐๗	ต.เมืองสวรรค โลก อ.สวรรคโลก จ.สุโขทัย
๑๑	แปลงเกษตร ปลอดสาร มิตร ท่าพิบูล	ห้องเที่ยวเชิง เกษตร	๐๘๓ ๙๕๒ ๗๑๗๐	๐๘.๐๐- ๑๗.๐๐	๑๗.๓๒๗๔๔๔	๙๙.๘๓๓๓๘๒	ต.เมืองสวรรค โลก อ.สวรรคโลก จ.สุโขทัย
๑๒	วัดสวรรคาราม (วัดกลาง)	ห้องเที่ยวเชิง ศาสนา	๐๕๕ ๖๔๑ ๐๔๘	๐๗.๐๐- ๑๘.๐๐	๑๗.๓๑๙๘๒๕	๙๙.๘๒๘๒๗๒	ต.เมืองสวรรค โลก อ.สวรรคโลก จ.สุโขทัย
๑๓	พิพิธภัณฑ์สถาน แห่งชาติสวรร คควรนายก	ห้องเที่ยวเชิง ประวัติศาสตร์	๐๕๕ ๖๔๑ ๕๗๑	หยุดทุกวัน จันทร์ - อังคาร และ วันหยุด นักขัตฤกษ์ เปิด ๐๘.๓๐ น. - ๑๖.๓๐ น.	๑๗.๓๒๐๐๖๑	๙๙.๘๒๖๔๒๗	๖๙ ถนน ประชากรราษฎร์ สาย ๔ ตำบลเมืองสวรรค โลก อำเภอสวรรคโลก จังหวัดสุโขทัย

แผนที่ท่องเที่ยวตำบลเมืองสวรรคโลก อำเภอสวรรคโลก  
จังหวัดสุโขทัย



## ตำบลคลองกระเจง อำเภอสวรรคโลก

### คำขวัญประจำตำบล

“หลวงพ่อสัมฤทธิ์เรืองรอง	ใบตองกล้วยตานี
รสดีมะพร้าวใหญ่	ละมุดไข่กรอบหวาน
มาตรฐานสนามบิน	ภูมิถิ่นคลองกระเจง”

### ประวัติ

ตำบลคลองกระเจงเป็นตำบลเก่าแก่ตำบลหนึ่ง ซึ่งตั้งมาพร้อมกับอำเภอสวรรคโลกตั้งแต่ครั้งยังเป็นจังหวัดคาคาว่าไม่ต่ำกว่า ๙๐ ปี โดยมีเรื่องเล่าต่อกันมาว่า ณ ริมแม่น้ำยมสายเก่ามีโบราณสถานที่เป็นหลักฐานทางโบราณคดี คือ วัดสวนชิง ตั้งอยู่หมู่ที่ ๕ ตำบลคลองกระเจง มีเนื้อที่ ๑๔ ไร่ (ปัจจุบันเป็นที่ร้าง) ซึ่งสันนิษฐานว่าเป็น แหล่งชุมชนสมัยโบราณ (สมัยกรุงสุโขทัยเป็นราชธานี) โดยได้พบพระพุทธรูป ปางมารวิชัย (สมัยกรุงสุโขทัย) ที่วัดกรงทอง คือ หลวงพ่อสัมฤทธิ์ เป็นพระพุทธรูปเก่าแก่คู่บ้านคู่มืองของตำบลคลองกระเจง ซึ่งปัจจุบันประดิษฐานอยู่ที่ วัดคลองกระเจง

ส่วนชื่อตำบลคลองกระเจงนั้น สมัยก่อนคลองกระเจงเป็นชื่อของลำคลองที่สำคัญ คือ คลองขุนตาจ ซึ่งตั้งอยู่ในพื้นที่ หมู่ที่ ๓ ตำบลคลองกระเจง (ปัจจุบันไม่เหลือสภาพคลอง) ซึ่งคลองนี้ ประชาชน ในตำบลได้ใช้ประโยชน์ทั้งบริโภคและอุปโภค จึงทำให้ มีชื่อเรียกคนชุมชนนี้ว่า “บ้านคลองขุนตาจ” ต่อมา ถูกเรียกเพี้ยนมาเป็นบ้านคลองกระเจง มาจนถึงทุกวันนี้ และมีผู้ปกครองตำบล คนแรก ชื่อ **ขุนกระเจงวิจารณ์**

### ประชากร

จำนวนหลังคาเรือนทั้งหมด	๑,๖๕๒	หลังคาเรือน
จำนวนประชากรทั้งหมด	๔,๘๘๙	คน
จำนวนเพศชาย	๒,๓๑๓	คน
จำนวนเพศหญิง	๒,๕๗๖	คน

### พื้นที่

มีเนื้อที่ ๑๖,๒๕๔ ตารางกิโลเมตร

อาณาเขตติดต่อ

ทิศเหนือ	ติดต่อกับตำบลย่านยาว อำเภอสวรรคโลก
ทิศใต้	ติดต่อกับตำบลเมืองบางยม อำเภอสวรรคโลก
ทิศตะวันออก	ติดต่อกับตำบลปากน้ำ อำเภอสวรรคโลก
ทิศตะวันตก	ติดต่อกับตำบลหนองกลับ, ตำบลท่าทอง อำเภอสวรรคโลก

## ของดี ของเด่น

ประเภท	รายละเอียด
แหล่งท่องเที่ยว	วัดคลองกระจง (หลวงพ่อสัมฤทธิ์), วัดกรงทอง (แม่ชีเสนา แม่ชีแสน), ศูนย์การเรียนรู้เศรษฐกิจพอเพียง ม.๕ บ้านกรงทอง, สนามบินสุโขทัย, สวนนายบุญชอบ เอ็มเอ็ม (ศูนย์เรียนรู้ปรัชญาเศรษฐกิจพอเพียงตามรอบเบื้องพระยุคลบาท), ฟาร์มเลี้ยงวัวนม ม.๕, เขื่อนยางคลองกระจง (โครงการฝายยางคลองกระจง), ต้นละมุด ๑๐๐ ปี ม.๔
ที่พัก	โรงแรม สุโขทัย เฮอริเทจ (สนามบินสุโขทัย), เศรษฐีโฮมสเตย์, เซรีสอร์ท
ผลิตภัณฑ์	มะม่วงแช่อิ่ม, มะม่วงกวนกะทิ, มะม่วงกวน (ส้มลิ้ม), ก๋วยเตี๋ยว, ก๋วยเตี๋ยว, ปลาอย่าง, ผลไม้ตามฤดูกาล
ปราชญ์	พ่อเสน่ห์ ชมพูทวีป (จักรสานไม้ไผ่ ม.๔), นายบุญช่วย อวบุญ (จักรสานไม้ไผ่ ม.๑), นายไพรัตน์ พรหมณัชม (ใบตอง), หมอชิน นาคพรหม (หมอจับเส้น), ช่างหนุ่ย เกตุทอง (ช่างตีเหล็ก ม.๘), นายสมศักดิ์ พูลสัน (ช่างตีมีดโบราณ ม.๓), นายชัย บุญญา (ดนตรีไทย), น้อย (บายศรี), น้องเปียร์ (บายศรี), ยอด (บายศรี), เด (บายศรี ม.๗), ครูภิรมย์ กาวิระนันท์ (บายศรี)
อาหาร	แกงหยวกกล้วยตานี, ยำหัวปลี, ยำหัวปลีใส่ปลากะป๋อง, แกงนอกหม้อ, ต้มยำหัวปลี, หัวปลีทอด, ลาบ, ส้มตำลูกกล้วยตานี, ฝักเพกาเผา, ข้าวต้มมัดกล้วย
วัฒนธรรม ประเพณี	ประเพณีไหว้ครู (ข้างขึ้นเดือน ๙ ของทุกปี), ลอยกระทง, สลากภัตข้าวหลาม, ชนไก่, แข่งเรือ

### แหล่งท่องเที่ยวเชิงวัฒนธรรมและวิถีชีวิต

#### ๑. บ้านนายธวัช โตจริง บ้านท่าใบตอง (แร้ใบตอง)



## ๒. บ้านรัตติกาล ไตจริง

## บ้านท่าใบตอง (แพ็คใบตองและส่งออก)



## ๓. สวนนายบุญชอบ เอ็มเอ็ม (ศูนย์เรียนรู้ปรัชญาเศรษฐกิจพอเพียงตามรอยเบื้องพระยุคลบาท)



## แหล่งท่องเที่ยวเชิงศาสนา

### ๔. วัดกรงทอง



๕. **วัดคลองกระจง** ตำบลคลองกระจงเป็นตำบลเก่าแก่ตำบลหนึ่ง ซึ่งตั้งมาพร้อมกับอำเภอสุวรรณโลกตั้งแต่ครั้งยังเป็นจังหวัด คาคว่าไม่ต่ำกว่า ๙๐ ปี โดยมีเรื่องเล่าต่อกันมาว่า ณ. ริมแม่น้ำยมสายเก่ามีโบราณสถานที่เป็น หลักฐานทางโบราณคดี ตั้งอยู่หมู่ที่ ๓,๘ ตำบลคลองกระจง มีเนื้อที่ ๑๗ไร่ และวัดกรงทองตั้งอยู่หมู่ที่ ๙ มีเนื้อที่ ๑๒ ไร่ และวัดโบสถ์หมู่ที่ ๕ มีเนื้อที่ ๑๕ไร่ (ปัจจุบันเป็นที่ร้าง) ซึ่งสันนิษฐานว่าเป็นแหล่งชุมชนสมัยโบราณ (สมัยกรุงสุโขทัยเป็นราชธานี) โดยได้พบพระพุทธรูป ปางมารวิชัย (สมัยกรุงสุโขทัย) ที่วัดกรงทอง คือ หลวงพ่อสัมฤทธิ์ เป็นพระพุทธรูปเก่าแก่คู่บ้านคูเมือง ของตำบลคลองกระจง ซึ่งปัจจุบัน ประดิษฐานอยู่ที่ วัดคลองกระจง ส่วนชื่อตำบลคลองกระจงนั้น สมัยก่อนคลองกระจงเป็นชื่อของลำคลองที่สำคัญ คือ คลองขุนตาจ ซึ่งตั้งอยู่ในพื้นที่ หมู่ที่ ๓ ตำบลคลองกระจง (ปัจจุบันไม่เหลือสภาพคลอง) ซึ่งคลองนี้ ประชาชน ในตำบลได้ใช้ประโยชน์ทั้งบริโภคและอุปโภค จึงทำให้ มีชื่อเรียกคนชุมชนนี้ว่า “บ้านคลองขุนตาจ” ต่อมา ถูกเรียกเพี้ยนมาเป็นบ้านคลองกระจง มาจนถึงทุกวันนี้ และมีผู้ปกครองตำบล คนแรก ชื่อขุนกระจงวิจารณ์

ที่มาข้อมูล <http://www.khlongkrachong.go.th/๑.htm>





๖. ฝ่ายยาง โครงการเพื่อจัดเก็บน้ำไว้ใช้ประโยชน์ในพื้นที่



๗. สนามบินสุโขทัย สายการบินบางกอกแอร์เวย์ กรุงเทพมหานคร(สุวรรณภูมิ) – สุโขทัย สุโขทัย-กรุงเทพ (สุวรรณภูมิ)มี ๒ เที่ยวบินต่อวัน เดินทางนาน ๑ ชม. ๒๐ นาที



## ๘. เศรษฐีโฮมสเตย์



## ๙. ร้านยู่บายศรี



## ปฏิทินประจำปี

เดือน	รายละเอียด
มกราคม	สลากภัตข้าวหลาม ณ วัดคลองกระจง สักการะหลวงพ่อสัมฤทธิ์ (๒๖ ม.ค.)
กุมภาพันธ์	
มีนาคม	มะยงชิด, มะปราง (ผลไม้ตามฤดูกาล)
เมษายน	งานบวชนาคสามัคคี ณ วัดคลองกระจง, งานประเพณีสงกรานต์, สรงน้ำพระ, รดน้ำดำหัวผู้สูงอายุ, ก่อเจดีย์ทราย, ผ้าป่ามหาสนุก (๑๒ - ๑๔ เม.ย.), มะม่วงกวน (ส้มลิ้ม)
พฤษภาคม	มะม่วงกวน (ส้มลิ้ม)

มิถุนายน	มะม่วงกวน (ส้มลิ้ม), ส้มโอ (ผลไม้ตามฤดูกาล)
กรกฎาคม	ช่วงเข้าพรรษา หล่อเทียนเข้าพรรษา, ประเพณีไหว้ครู (ข้างขึ้นเดือน ๙ ของทุกปี)
สิงหาคม	ทำบุญในวันแม่แห่งชาติ
กันยายน	
ตุลาคม	ละมุดกรอบ (ผลไม้ตามฤดูกาล), ช่วงออกพรรษา, ทำบุญสวน
พฤศจิกายน	งานลอยกระทง ๒ วัด, ตลาดวันวาน ณ วัดคลองกระจง, งานทอดกฐิน, ช่วงฤดูหาปลาและทำปลาอย่าง
ธันวาคม	ทำบุญในวันพ่อแห่งชาติ

### แหล่งท่องเที่ยว ร้านค้า ที่พัก ตำบลคลองกระจง อำเภอสวรรคโลก จังหวัดสุโขทัย

ลำดับ	สถานที่	ประเภท	เบอร์โทร	เวลา	Latitude	Longitude	ที่ตั้ง
๑	บ้านนายธวัช โตจริง บ้าน ทำใบตอง (แร่ใบตอง)	แหล่งท่องเที่ยว เชิงวัฒนธรรม และวิถีชีวิต	๐๕๕ ๙๕๓ ๑๑๓	๐๘.๐๐ - ๑๖.๐๐	๑๗.๒๕๖๕๕๐	๙๙.๘๕๓๔๖๗	ต.คลองกระจง อ.สวรรคโลก จ.สุโขทัย
๒	บ้านรัตติกาล โตจริง บ้าน ทำใบตอง (แพ็คใบตอง และส่งออก)	แหล่ง ท่องเที่ยวเชิง วัฒนธรรมและ วิถีชีวิต	๐๕๕ ๙๕๓๑๑๓	๐๘.๐๐ - ๑๖.๐๐	๑๗.๒๕๑๕๕๐	๙๙.๘๕๙๑๓๔	ต.คลองกระจง อ.สวรรคโลก จ.สุโขทัย
๓	สวนนายบุญ ชอบ เอ็มอิม (ศูนย์เรียนรู้ ปรัชญา เศรษฐกิจ พอเพียง ตามรอบ เบื้องพระ ยุคลบาท)	แหล่ง ท่องเที่ยวเชิง เกษตร	๐๕๕ ๙๕๓ ๑๑๓	๐๘.๐๐ - ๑๖.๐๐	๑๗.๒๖๑๔๐๔	๙๙.๘๗๙๑๔๙	ต.คลองกระจง อ.สวรรคโลก จ.สุโขทัย
๔	วัดกรงทอง	แหล่งท่องเที่ยว เชิงศาสนา		๐๗.๐๐ - ๑๘.๐๐	๑๗.๒๖๐๓๑๕	๙๙.๘๗๕๐๐๑	ต.คลองกระจง อ.สวรรคโลก จ.สุโขทัย

๕	โครงการฝาย ยางคลอง กระจง	แหล่ง ท่องเที่ยวเชิง นิเวศน์และ ผจญภัย	๐๕๕ ๙๕๓ ๑๑๓	๐๗.๐๐ - ๑๘.๐๐	๑๗.๒๔๙๗๖๐	๙๙.๘๕๓๙๘๘	ต.คลองกระจง อ.สวรรคโลก จ.สุโขทัย
๖	วัดคลอง กระจง	แหล่ง ท่องเที่ยวเชิง ศาสนา	๐๕๕ ๙๕๓ ๑๑๓	๐๗.๐๐ - ๑๘.๐๐	๑๗.๒๔๖๑๔๕	๙๙.๘๕๓๘๕๔	ต.คลองกระจง อ.สวรรคโลก จ.สุโขทัย
๗	สนามบิน สุโขทัย	การเดินทาง	๐๕๕ ๖๔๗ ๒๒๕	๐๖.๐๐ - ๒๑.๐๐	๑๗.๒๓๗๕๓๑	๙๙.๘๑๘๓๒๖	ต.คลองกระจง อ.สวรรคโลก จ.สุโขทัย
๘	ร้าน ก๋วยเตี๋ยว ยายน้อย	ร้านอาหาร	--	๐๗.๐๐ - ๑๘.๐๐	๑๗.๒๔๓๔๗๐	๙๙.๘๔๗๔๕๐	ต.คลองกระจง อ.สวรรคโลก จ.สุโขทัย
๙	เศรษฐกิจโฮมส เตย์	ที่พัก	-	๒๔ ชั่วโมง	๑๗.๒๒๖๙๖๖	๙๙.๘๔๗๙๗๕	ต.คลองกระจง อ.สวรรคโลก จ.สุโขทัย
๑๐	ร้านย้อย บายศรี	แหล่ง ท่องเที่ยวเชิง วัฒนธรรมและ วิถีชีวิต	๐๕๕ ๙๕๓ ๑๑๓	๐๘.๐๐ - ๑๖.๐๐	๑๗.๒๕๒๓๓๗	๙๙.๘๔๓๖๑๘	ต.คลองกระจง อ.สวรรคโลก จ.สุโขทัย

## แผนที่ท่องเที่ยวตำบลคลองกระจง อำเภอสวรรคโลก จังหวัดสุโขทัย



## ตำบลในเมือง อำเภอสุวรรณคโลก

### คำขวัญประจำตำบล

“ศาลหลักเมืองรวมใจ เลื่อมใสเจ้าพ่อมะขามเฒ่า  
แม่น้ำเก่าเจ็ดธรรมาสัน น้ำสะอาดบ่อแปดร้อย  
พุทธาร้อยอ้อยพันธุ์ดี มากมีอาหารไทยพรรณไม้พื้นเมือง”

### ประวัติ

เทศบาลตำบลเป็นหน่วยการบริหารราชการส่วนท้องถิ่น ที่เกิดขึ้น ตามนโยบายการกระจายอำนาจสู่หน่วยการปกครองชั้นพื้นฐาน ของรัฐบาล โดยพระราชบัญญัติสภาตำบลและองค์การบริหารส่วนตำบล พ.ศ. ๑๕๓๗ (ได้ประกาศในราชกิจจานุเบกษาเมื่อวันที่ ๒ ธันวาคม ๒๕๓๗ และมีผลใช้บังคับเมื่อวันที่ ๒ มีนาคม ๒๕๓๘) กำหนดให้สภาตำบลและองค์การบริหารส่วนตำบลมีฐานะเป็นนิติบุคคลและราชการบริหารส่วนท้องถิ่น มีอำนาจหน้าที่ในการพัฒนาตำบลทั้งในด้านเศรษฐกิจ สังคม และวัฒนธรรม เมื่อวันที่ ๒๒ มิถุนายน ๒๕๔๒ กรมการปกครอง กระทรวงมหาดไทย ได้มีการกำหนดขึ้นองค์การบริหารส่วนตำบลใหม่ ตามหนังสือกระทรวงมหาดไทย ที่ มท. ๐๓๑๘/ว ๔๖๐ ลงวันที่ ๒๒ มิถุนายน ๒๕๔๒ โดยกำหนดให้องค์การบริหารส่วนตำบลในเมืองขึ้นเป็นองค์การบริหารส่วนตำบลชั้น ๔ เทศบาลตำบลในเมือง ได้รับการจัดตั้งตามประกาศกระทรวงมหาดไทย วันที่ ๓๑ พฤษภาคม ๒๕๕๑ ให้ยกฐานะเป็นเทศบาลตำบลในเมือง ตั้งแต่วันที่ ๑ กรกฎาคม ๒๕๕๑

### ประชากร

จำนวนหลังคาเรือนทั้งหมด	๓,๒๓๑	หลังคาเรือน
จำนวนประชากรทั้งหมด	๘,๐๕๓	คน
จำนวนเพศชาย	๓,๙๒๐	คน
จำนวนเพศหญิง	๔,๑๓๓	คน

### พื้นที่

มีเนื้อที่ ๓๗,๕๑๓ ตารางกิโลเมตร

อาณาเขตติดต่อ

ทิศเหนือ	ตำบลป่ากุ่มเกาะ อำเภอสุวรรณคโลก
ทิศใต้	ตำบลเมืองสุวรรณคโลก ตำบลปากน้ำ ตำบลย่านยาว อำเภอสุวรรณคโลก
ทิศตะวันออก	ตำบลคลองยาง อำเภอสุวรรณคโลก ตำบลหนองบัว อำเภอศรีนคร
ทิศตะวันตก	ตำบลหนองกลับ, ตำบลท่าทอง อำเภอสุวรรณคโลก

## ของดี ของเด่น

ประเภท	รายละเอียด
<b>แหล่งท่องเที่ยว</b>	ศาลเจ้าพ่อหลักเมืองสวรรคโลก, ศาลเจ้าปู่มะขามเต่า, หาดสะพานจันทร์, หมู่บ้านเศรษฐกิจพอเพียง ม.๔ และ ม.๑๐, ชมรมผู้สูงอายุ (ศูนย์สุขภาพประจำตำบล), ตลาดนัด ม.๗ (ทุกวันอาทิตย์)
<b>ที่พัก</b>	ป่าทอง รีสอร์ท ม.๑, บ้านทอฝัน ม.๒, บางรัก ม.๔, โรงแรม ศุภาลัยเพลส ม.๔, PP รีสอร์ท ม.๘, LP ม.๑๓, ไม้กวาดหมู่ ๙
<b>ผลิตภัณฑ์</b>	มะม่วง, พุทรา, กล้วย, มะม่วงกวน ม.๑๓, ส้มแผ่น, กล้วยอบมัน ม.๔, กล้วยอบเนย ม.๙
<b>ปราชญ์</b>	<p>ม.๑</p> <p>นายสมชาย เตือนเพ็ญ (เล่าเรื่องประวัติศาสตร์), นายจำรัส ผลกล้า (หมोजับเส้นหมสมุนไพร), นางพนม ทวยพูน (सानเปลาจากเชือก), นางจินตนา จุลเกตุ (ทำขนมปะแนม), นายสุนทร แก้วทอง (หมอสมนไพร, วิทยากรพิเศษม.มหิดล), นายทองสุข ไชโย (ขึ้นพระภูมิละหมอเป่า)</p> <p>ม.๒</p> <p>นายสุเทพ ทุกข์ไม่มี (ช่างทำรถไม้สัก)</p> <p>ม.๓</p> <p>นางสมพร เบ้าทอง (หมอเป่า ฟัน กวาดคอเด็ก), ป้าติ่ม เรืองฤทธิ์ (พับซองใบตอง),</p> <p>ม.๔</p> <p>ศิริรัตน์ ศรีพงศ์สุวรรณ (ขนมไทย)</p> <p>ม.๕</p> <p>นางสาวประทุม รอบุญ (หมอพ่น), นายมงคล ศรีอุดม (ระนาด)</p> <p>ม.๖</p> <p>นางบังอร สำเนียง (จัดเตียบ,ขนมชั้นหมาก)</p> <p>ม.๗</p> <p>อนงค์ บุญมณี (หมอทำขวัญ), นายสังเวียน จันทร์ทร (ขึ้นศาลพระภูมิใหม่), นายบำรุง เพ็ชรนิล (หมอพ่น), นางอุบล คงคา (จัดชั้นหมาก), ป้าเกี้ยว นางยิ่งลักษณ์ ตรีมบุญ (บายศรี)</p> <p>ม.๘</p> <p>นางลำยอง ขอบทอง (หมอน้ำมนต์,หมอดู), นายสมใจ บุญทิศ (รำกลองยาว), นายชินนังกัญ (หมอเป่า)</p>

	<p>ม.๙ นายธีรศักดิ์ มั่นคง (บายศรี), นางกำปิ่น ฟองน้ำ (หมอกวาดคอก,มะม่วงกวน,ทำไม้กวาด), นายคำ คนกล้า (ผักเพกา,กัณฑ์), นายสนาม เดือนเพ็ญ (ว่าวตุ๊กต๋อย,ว่าวพระร่วงพระลือ),นางจรัญ มั่นคง ,นางดาวเรือง ไชโย ไม้กวาด-ดอกไม้ ,นางสาวยุพิน ไชโย (บัญชีต้นทุนครัวเรือนระดับประเทศ)</p> <p>ม.๑๐ นางพุด นรินรัตน์ (แกงกระท้อน), นางลำยอง ทรวงประเสริฐ (หมอนวดแผนไทย), นางกำไร ชูรักษา (ผักเขียนดอง,ผักเพกาดอง), นางสาววย พูนมณี (ขนมดอกจอก), นายไม้ ทองปาน (เฟอร์นิเจอร์จากไม้),นายเหรียญ แซ่มชื่น (เตาชีวมวล)</p> <p>ม.๑๑ ลูกสองศิลป์ (แตง), นายพิม ฉียบแหลม (ช่างแทงหยวก), นายแจ้ว ขอบทอง (ช่างแทงหยวก), สะอาด ชำนาญไพร (จักรสาน), ฉันทนา แบบประดับ (หมอนวด), เทิน พันธุ์อุดม (หมอเป่า,หมอพ่น), กลุ่ม เอี่ยมละมัย (सानตะเหลว), ธเนศ ฉียบแหลม (จัดขันหมาก,แกงปลาร้า), นางบุญลิม ฉลองชนม์ (กระยาสารท)</p> <p>ม.๑๒ นายสงบ สีตะบุตร (หมอนวดแผนไทย)</p> <p>ม.๑๓ นายสว่าง โมหะจิตร (หมอนวดแผนไทย), นางศรีนวล จุลเกษ (หมอนวดแผนไทย), นายบรรเทิง อาเทศ (ดนตรีไทย), วงกลองยาว,นายสิทธิชัย สิทธิ (ระนาดเอก), นางกรอง อาเทศ (กระยาสารท,หมี่กรอบ)</p>
<p><b>ร้าน อาหาร</b></p>	<p>ร้านก๋วยเตี๋ยวไทย (ดวงวัน) ม.๑, ส้มตำคุณนายเนตร ม.๑, ร้านอาหารมินิมัลยูตา ม.๓, ร้านก๋วยเตี๋ยวกะลา ม.๔, ร้านกล้วยปัง ข้าวเหนียวปัง, ร้านขนมครกผู้ใหญ่จรัส แกงเลียงยอดกะทกรก, บวนหน่อไม้, บวนขนุน, บวนมะพร้าว, แกงหยวก, แกงบอน, แกงซี่เหล็ก, ผัดขนุน (ปีใหม่), ต้มเส้นแกงร้อนใส่กะทิ, ขนมจีน น้ำยา, หมี่กรอบ, ปะแนม, ขนมเทียน, ขนมแข่ง, ข้าวต้มมัด, ขนมตาล, ขนมกล้วย, ขนมแตง, ขนมกวน, ข้าวเหนียวน้ำกะทิลูกจันทร์, กระยาสารท</p>
<p><b>วัฒนธรรม ประเพณี</b></p>	<p>บวชนาคสามัคคี ,ทำบุญกลางบ้าน ,กินสั้วกล้วย,ปลงศพ ,สงกรานต์ ,วันผู้สูงอายุ</p>



## แหล่งท่องเที่ยวร้านอาหาร ต.ในเมือง

### ๑. ก๋วยเตี๋ยวทะเล รีม่น้ำยม นางอุ้นเรือน จำรูญ สนใจติดต่อ ๐๘ ๗๓๑๒ ๓๒๒๐



### ๒. ศาลเจ้าพ่อหลักเมืองสวรรคโลก



### ๓. บ่อแปดร้อย

บ่อแปดร้อย เดิมหมู่บ้านบ่อแปดร้อย หมู่ที่ ๑๐ (เดิมรวมหมู่ที่ ๕ และหมู่ที่ ๖ ในปัจจุบัน) เป็นหมู่บ้านที่ขาดแคลนน้ำกินน้ำใช้อย่างมาก ประชาชนจึงได้ร่วมแรงร่วมใจบริจาคเงินทอง มาขุดบ่อน้ำชั้นบ่อหนึ่ง โดยรวบรวมเงินได้จำนวน ๘๐๐ บาท จึงได้ชื่อว่า "บ่อแปดร้อย" ซึ่งได้สร้างครั้งแรกเมื่อปี พ.ศ. ๒๔๘๖ ต่อมาได้ซ่อมแซม เมื่อปี พ.ศ. ๒๕๐๓ จากเงินภาษีที่ดิน ๒,๐๐๐ บาท กับเงินบริจาคอีก ๑,๑๐๐ บาท ซึ่งปัจจุบันบ่อน้ำดังกล่าว ยังสามารถใช้งานได้



๓. บ้านช่างเทพ ทำรถจากไม้สัก ช่างคือนายสุเทพ ทุกข์ไม่มี สนใจติดต่อ ๐๘ ๙๕๖๕ ๔๕๕๐



๔. ศาลเจ้าพ่อมะขามเต่า ทุกคนที่ขับรถผ่านจะบีบแตรให้ เป็นศูนย์รวมจิตใจ เป็นจุดที่พบไหเบี้ยฝงอยู่ใต้โคนมะขามเมื่อ ๒๕๐๓ แสดงว่าคนโบราณหนีศึกสงครามมาฝงไว้โดยไม่ได้กลับมาขุดเอาไปใช้ เพราะเจ้าตัวตายก่อนจะกลับมาขุดเอาไหเบี้ยที่ตัวเขาฝงไว้



๕. โครงการประตुरบายน้ำ (บ้านหาดสะพานจันทร์)

ประตुरบายน้ำแม่ข่าย บ้านหาดสะพานจันทร์ ปิดกั้นแม่น้ำยมที่ตำบลปากุมเกาะ อำเภอสวรรคโลก จังหวัดสุโขทัย ตามแผนที่มาตราส่วน ๑:๕๐,๐๐๐ พิกัด ๔๗ QNV ๘๗๕๑๘๘ ระวังที่ ๔๙๔๓ I ลำดับชุดที่ L๗๐๑๘ เพื่อเก็บกักน้ำในลำน้ำยม ช่วยการขาดแคลนน้ำในเขตจังหวัดสุโขทัย สำหรับการอุปโภค-บริโภค การประปา และช่วยระบายน้ำในช่วงฤดูน้ำหลาก



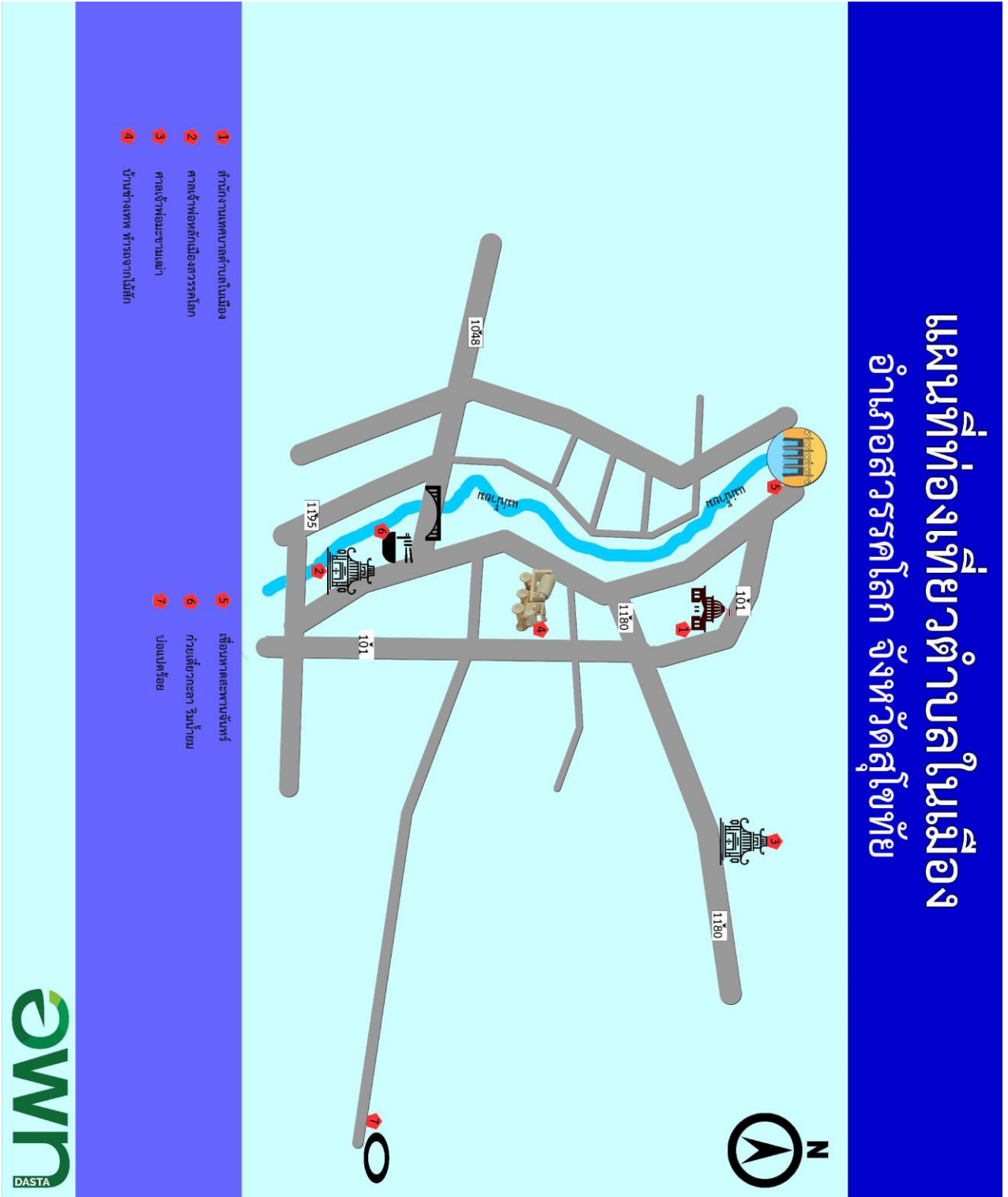
## ปฏิทินประจำปี

เดือน	รายละเอียด
มกราคม	ทำบุญกลางบ้าน ม.๗ (๒ ม.ค.), ทำบุญกลางบ้าน (สลับกันทุกหมู่), ทำบุญเจ้าพ่อศาลหลักเมืองสวรรคโลก (เสาร์แรกของเดือน), วันเด็กแห่งชาติ, วันพ่อขุนรามคำแหงมหาราช
กุมภาพันธ์	งานบวชนาคสามัคคี ณ วัดใหม่คลองหอม (๑๒ ค่ำเดือน ๔) ย่ำฝักนวม, แกงหัวตาล, ย่ำยอดกระถิน, แกงกระท้อนใส่กบอย่าง
มีนาคม	แกงเลี้ยงยอดกะทกรก, ขนมหกวน, ข้าวเหนียวแดง, ข้าวแต่น, นางเล็ด
เมษายน	งานแต่ง, งานตรุษไทย ๓ วัน (เริ่มนับวันตรุษไทยเป็นวันแรก วันต่อมาจะมีทำบุญแจกรวมญาติ), งานหมากม่วงหมากปราง, ทำบุญวันสงกรานต์ ๔ วัน, รดน้ำดำหัวผู้สูงอายุ, ทำบุญกลางบ้าน, ทำบุญศาลเจ้าพ่อมะขามเต่า (๒๐ เม.ย.) ข้าวเกรียบข้าง, ขนมหเทียน
พฤษภาคม	ทำบุญวันวิสาขบูชา, ปลูกต้นไม้ (ต้นบุญนาคเป็นพันธ์ที่สืบทอดมาจากเจ้าเมืองสวรรคโลก ณ วัดเจ็ดธรรมาสน์
มิถุนายน	ทำบุญสลากภัต ข้าวเหนียวน้ำกะทิลูกจันทร์
กรกฎาคม	ช่วงเข้าพรรษา ขนมหแดง, ขนมหตาล, ข้าวโพดปล่า
สิงหาคม	
กันยายน	กระยาสารท (ข้าวเม่า)
ตุลาคม	ช่วงออกพรรษา, ทำขวัญแม่โพสพ ข้าวต้มลูกโยน (ห่อด้วย ใบเตย, ใบมะพร้าวอ่อน, ใบอ้อย), ส้ม, กัวย. มะกรูดหวาน, ส้มซ่า
พฤศจิกายน	เทศน์มหาชาติ, งานกฐินหลวง, งานประเพณีแข่งเรือ ณ วันสว่างอารมณ์วรวิหาร
ธันวาคม	เกี่ยวหญ้าคา, เกี่ยวข้าว แกงผักไถ, ปลาอย่าง

## แหล่งท่องเที่ยว ร้านค้า ที่พัก ตำบลในเมือง อำเภอสวรรคโลก จังหวัดสุโขทัย

ลำดับ	สถานที่	ประเภท	เบอร์โทร	เวลา	Latitude	Longitude	ที่ตั้ง
๑	ก๋วยเตี๋ยว กะลา รึมน้ำ ยม	ร้านอาหาร	๐๘๗ ๓๑๒ ๓๒๒๐	๐๘.๐๐ - ๑๕.๐๐	๑๗.๒๙๘๒๗๕	๙๙.๘๓๐๙๕๕	ต.ในเมือง อ. สวรรคโลก จ. สุโขทัย
๒	ศาลเจ้าพ่อ หลักเมือง สวรรคโลก	แหล่ง ท่องเที่ยวเชิง วัฒนธรรม และวิถีชีวิต	๐๕๕ ๖๔๑ ๑๑๐	๐๖.๐๐ -๑๘.๐๐	๑๗.๒๙๗๙๐๑	๙๙.๘๓๑๑๔๘	ต.ในเมือง อ. สวรรคโลก จ. สุโขทัย
๓	บ่อแปดร้อย	แหล่ง ท่องเที่ยวเชิง ประวัติศาสตร์	๐๕๕ ๖๔๑ ๑๑๐	๐๖.๐๐ - ๑๘.๐๐	๑๗.๒๘๘๘๓๓	๙๙.๙๐๑๑๐๘	ต.ในเมือง อ. สวรรคโลก จ. สุโขทัย
๔	บ้านช่างเทพ ทำรถจากไม้ สัก	แหล่ง ท่องเที่ยวเชิง วัฒนธรรม และวิถีชีวิต	-	๐๘.๐๐ - ๑๖.๐๐	๑๗.๓๒๗๕๖๒	๙๙.๘๔๔๗๕๗	ต.ในเมือง อ. สวรรคโลก จ. สุโขทัย
๕	ศาลเจ้าพ่อ มะขามแต้	แหล่ง ท่องเที่ยวเชิง วัฒนธรรม และวิถีชีวิต	๐๕๕ ๖๔๑ ๑๑๐	๐๖.๐๐ - ๑๘.๐๐	๑๗.๓๔๑๔๑๙	๙๙.๘๕๔๙๗๐	ต.ในเมือง อ. สวรรคโลก จ. สุโขทัย
๖	โครงการ ประตูละบาย น้ำ (บ้านหาด สะพาน จันทร์)	แหล่ง ท่องเที่ยวเชิง วัฒนธรรม และวิถีชีวิต	๐๕๕ ๖๔๑ ๑๑๐	๐๖.๐๐ - ๑๘.๐๐	๑๗.๓๕๒๖๙๙	๙๙.๘๒๖๑๑๔	ต.ในเมือง อ. สวรรคโลก จ. สุโขทัย
๗	เพาะเห็ด นางฟ้า	แหล่ง ท่องเที่ยวเชิง วัฒนธรรม และวิถีชีวิต	๐๘๑ ๐๔๑๘๑๒๓	๐๘.๐๐ - ๑๖.๐๐	-	-	หมู่ ๗ ต.ใน เมือง อ.สวรรค โลก จ.สุโขทัย

# แผนที่ท่องเที่ยวตำบลในเมือง อำเภอสวรรคโลก จังหวัดสุโขทัย



## ตำบลวังไม้ขอนและตำบลวังพิณพาทย์ อำเภอสุวรรณคโลก

### คำขวัญประจำตำบล

“ข้าวเขียวขจีงามตา	พุทรารสอร่อย
น้ำอ้อยหวานชื่นใจ	ร่มเย็นสดใสด้วยพระพุทธรคุณ
ใจบุญวังพิณพาทย์	ใสสะอาดวังไม้ขอน”

### ประวัติ

องค์การบริหารส่วนตำบลวังไม้ขอน ตั้งอยู่หมู่ที่ ๒ ตำบลวังไม้ขอน อำเภอสุวรรณคโลก จังหวัดสุโขทัย อยู่ใกล้เขตเมือง ทำให้การคมนาคมการติดต่อกับอำเภอ และจังหวัด สะดวก ตลอดฤดูกาล โดยอยู่ห่างจาก อำเภอสุวรรณคโลก ๒ กิโลเมตร

ประชากรส่วนใหญ่ประกอบอาชีพทางการเกษตร ได้แก่ ทำนา ทำไร่ (ปลูกถั่วต่างๆ และไร่อ้อย) ทำสวน เลี้ยงวัวเนื้อ เลี้ยงหมู รับจ้างทั่วไป ค้าขาย และอื่นๆ

### ประชากร

จำนวนหลังคาเรือนทั้งหมด	๘๙๘	หลังคาเรือน
จำนวนประชากรทั้งหมด	๒,๕๖๓	คน
จำนวนเพศชาย	๑,๒๔๔	คน
จำนวนเพศหญิง	๑,๓๑๙	คน

### พื้นที่

มีเนื้อที่ ๒๗.๔๖ ตารางกิโลเมตร

อาณาเขตติดต่อ

ทิศเหนือ	ติดต่อกับตำบลป่ากุมเกาะ	อำเภอสุวรรณคโลก
ทิศใต้	ติดต่อกับตำบลย่านยาว	อำเภอสุวรรณคโลก
ทิศตะวันออก	ติดต่อกับตำบลในเมือง ตำบลเมืองสุวรรณคโลก	อำเภอสุวรรณคโลก
ทิศตะวันตก	ติดต่อกับตำบลนาทุ่ง ตำบลหนองกลับ ตำบลป่ากุมเกาะ	อำเภอสุวรรณคโลก

## ของดี ของเด่น

ประเภท	รายละเอียด
แหล่งท่องเที่ยว	โรงเรียนบ้านไร่, วัดหนองวังวน, วัดจันทโรภาส, วัดอัมพวนาราม, ศูนย์เรียนรู้เกษตรพอเพียง ม.๓ วังพิณพาทย์, ศูนย์เรียนรู้เกษตรพอเพียง ม.๔ วังไม้ขอน
ที่พัก	โรงเรียนบ้านไร่, จง-ประดูล รีสอร์ท,
ผลิตภัณฑ์	เสื้อผ้า, หมอนหนุน, น้ำอ้อย, ยำ, ต่อเงินต่อทอง, กลุ่มแม่บ้าน ม.๓ (ตระกร้าเชือก, กระเป๋า, หมวก), ข้าวเพชรวังพิณท์
ปราชญ์	<p>ต.วังไม้ขอน</p> <p>นางบุษกร ฝ้าหาผล (ทอผ้า ม.๒), นางสาวพานิ นิ่มนุ่ม (ปราชญ์แพทย์แผนไทย ม.๓), นายประทีป เชิดชมชัย (มัคทายก ม.๔), นายสมศักดิ์ สีเอื้อง (หมอชาวบ้าน ม.๔), นายอำนาจ ฉลองชนม์ (ปราชญ์ชาวบ้าน ม.๔), นายสมัย ชูเชิด (หมอนวดแผนโบราณ ม.๔),</p> <p>ต.วังพิณพาทย์</p> <p>นายบุญสืบ คู่ควร (มัคทายก, พิธีการแต่งงาน ม.๑), นายยวน วันดี (จักรสาน, ตั้งศาลพระภูมิ ม.๒), นายทวีศักดิ์ แผลงศร (มัคทายก ม.๓), นายธีรพล ศรีสว่าง (หมอดิน ม.๓), นายวัลลพ แจ้งซัด (มัคทายก ม.๔), นายสำรวย นิ่มนอง (DJ, หมอทำขวัญ ม.๔), นายมนัส กัทชลี (จักรสาน ตระกร้า ชะลอม), นางทองปอน แบบประดับ (หมอนวด),</p>
ร้านอาหาร	ครัว อบต. แกงหยวก, แกงขี้เหล็ก, ขนมดอกจอก
วัฒนธรรม ประเพณี	ตลาดโรงเรียนบ้านไร่ (ทุกวันเสาร์ - อาทิตย์), ทำขวัญข้าว, รำกลองยาว, เต้นกำ รำเคียว (ฉ่อย)

### แหล่งท่องเที่ยวเชิงวัฒนธรรมและวิถีชีวิต

#### ๑. กลุ่มสตรีหมู่ ๓ ตำบลวังไม้ขอน



๒. ศาลสมเด็จพระหลวงชุมพรเขตอุดมศักดิ์ มีพิธีสักการะบูชาทุกปี



๓. วัดจันทโรภาส



๔. โรงนาบ้านไร่ (Art Farm Sawankhalok) มีบริการห้องพัก อาหารเครื่องดื่ม ฟินกวีเจ้าของโรงนา บ้านไร่ ตั้งใจเปิดบ้านจัดกิจกรรมงานศิลปะทุกวันเสาร์ - อาทิตย์ เพื่อให้ชุมชนมีส่วนร่วมนำสินค้ามาขาย และเป็นการสอนงานศิลปะในพื้นที่ ให้คนรู้จักสรรรคโลกในมูมงานศิลปะ ปัจจุบันมีโรงเรียนพนักเรียนมา เรียนรู้กิจกรรมในโรงนาบ้านไร่แห่งนี้ไม่น้อย สนใจติดต่อ ๐๙๑ ๓๘๓ ๙๕๕๖



รายงานผลลงพื้นที่สำรวจข้อมูลแหล่งท่องเที่ยวและศักยภาพด้านการท่องเที่ยวในพื้นที่  
อำเภอสวรรคโลก จังหวัดสุโขทัย ภายใต้โครงการการจัดการข้อมูลการท่องเที่ยว พื้นที่ อพท.๔



## ๕. ศูนย์เรียนรู้ปรัชญาของเศรษฐกิจพอเพียงและเกษตรทฤษฎีใหม่ ประจำตำบลวังพิณพาทย์



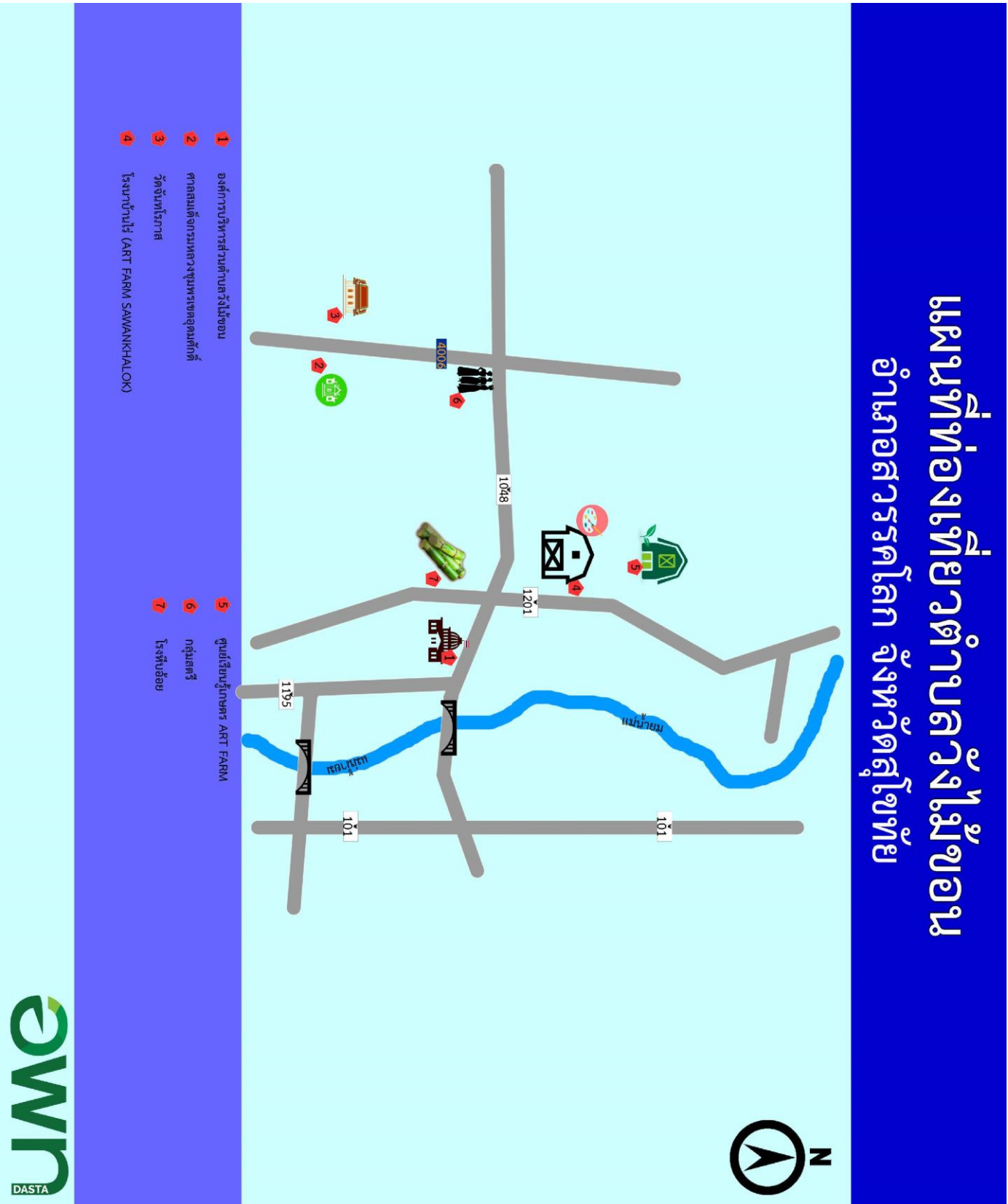
### ปฏิทินประจำปี

เดือน	รายละเอียด
มกราคม	ทำบุญกลางบ้านทุกหมู่
กุมภาพันธ์	
มีนาคม	งานหมาม่วง หมากปราง, งานบวชนาคสามัคคี มะม่วง, มะปราง
เมษายน	งานบวชนาคสามัคคี, งานประเพณีสงกรานต์, รดน้ำดำหัวผู้สูงอายุ, ขนทรายเข้าวัด, ก่อเจดีย์ทราย, งานตรุษไทย ขนมเทียน, ขนมกวน, ข้าวแต่น, นางเล็ด
พฤษภาคม	
มิถุนายน	
กรกฎาคม	ช่วงเข้าพรรษา, แห่เทียนเข้าพรรษา (มีขบวนแห่)
สิงหาคม	ใส่บาตรในวันแม่แห่งชาติ, กิจกรรม “ทำความสะอาด พัฒนาหมู่บ้าน”
กันยายน	ช่วงออกพรรษา, ทำขวัญข้าว, ตักบาตรเทโว, ตักบาตรข้าวต้มลูกโยน
ตุลาคม	ข้าวต้มมัด
พฤศจิกายน	งานลอยกระทง ณ จังหวัดสุโขทัย (ร่วมขบวนแห่กระทง)
ธันวาคม	สวดมนต์ข้ามปี ณ วัดอัมพวันาราม, กิจกรรม “ทำความสะอาด พัฒนาหมู่บ้าน”

## แหล่งท่องเที่ยว ร้านค้า ที่พัก ตำบลวังพิณพาทย์และวังไม้ขอน อำเภอสวรรคโลก จังหวัดสุโขทัย

ลำดับ	สถานที่	ประเภท	เบอร์โทร	เวลา	Latitude	Longitude	ที่ตั้ง
๑	โรงหีบอ้อย	แหล่งท่องเที่ยว เชิงวัฒนธรรม และวิถีชีวิต	๐๘ ๖ ๙๓๔ ๔๑๑๕	๐๘.๐๐ - ๑๖.๐๐	๑๗.๓๐๓๕๐๔	๙๙.๘๑๙๙๔๑	ต.วังไม้ขอน อ. สวรรคโลก จ.สุโขทัย หมู่ ๒
๒	กลุ่มสตรี	แหล่ง ท่องเที่ยวเชิง วัฒนธรรมและ วิถีชีวิต	๐๘ ๖ ๙๓๔ ๔๑๑๕	๐๘.๐๐ - ๑๖.๐๐	๑๗.๓๐๑๗๓๕	๙๙.๗๙๒๑๘๔	หมู่ ๓ ต.วังไม้ขอน อ.สวรรคโลก จ. สุโขทัย
๓	ศาลสมเด็จพระนเรศวรมหาราช อุทยานประวัติศาสตร์	แหล่ง ท่องเที่ยวเชิง ประวัติศาสตร์	๐๘ ๖ ๙๓๔ ๔๑๑๕	๐๘.๐๐ - ๑๘.๐๐	๑๗.๒๘๕๕๙๐	๙๙.๗๘๖๙๔๔	ต.วังไม้ขอน อ. สวรรคโลก จ.สุโขทัย หมู่ ๓
๔	วัดจันทโรภาส	แหล่ง ท่องเที่ยวเชิง ศาสนา	๐๕๕ ๖๔๓ ๔๖๖		๑๗.๒๙๕๘๗๓	๙๙.๘๒๗๘๒๗	ต.วังไม้ขอน อ. สวรรคโลก จ.สุโขทัย หมู่ ๓
๕	โรจนาบ้านไร่ (Art Farm Sawankhalok)	แหล่ง ท่องเที่ยวเชิง วัฒนธรรมและ วิถีชีวิต	๐๙๑ ๓๘๓ ๙๕๕๖	เปิด เสาร์ - อาทิตย์ ๑๐.๐๐ - ๑๖.๐๐	๑๗.๓๑๗๘๒๙	๙๙.๘๑๔๕๑๑	๙๙/๑ หมู่ ๔ ต.วังไม้ ขอน อ.สวรรคโลก จ. สุโขทัย
๖	ศูนย์เรียนรู้ เกษตร Art Farm	แหล่ง ท่องเที่ยวเชิง เกษตร	๐๙๑ ๓๘๓ ๙๕๕๖	๑๐.๐๐ - ๑๖.๐๐	๑๗.๓๒๒๙๔๓	๙๙.๘๑๓๙๑๖	ต.วังไม้ขอน อ. สวรรคโลก จ.สุโขทัย หมู่ ๔
๗	ศูนย์เรียนรู้ ปรัชญาของ เศรษฐกิจ พอเพียง และเกษตร ทฤษฎีใหม่	แหล่งท่องเที่ยว เชิงเกษตร	๐๘ ๖ ๙๓๔ ๔๑๑๕	๐๘.๐๐ - ๑๖.๐๐	๑๗.๓๔๒๒๔๔	๙๙.๘๓๐๓๙๙	ต.วังพิณพาทย์ อ. สวรรคโลก จ.สุโขทัย
๘	วัดอัมพวันาราม	แหล่ง ท่องเที่ยวเชิง ศาสนา	๐๕๕ ๖๔๓ ๔๖๖	๐๗.๐๐ - ๑๗.๐๐	๑๗.๓๔๒๖๓๓	๙๙.๘๓๑๐๓๖	ต.วังพิณพาทย์ อ. สวรรคโลก จ.สุโขทัย

## แผนที่ท่องเที่ยวตำบลวังไม้ขอน อำเภอสวรรคโลก จังหวัดสุโขทัย



## ตำบลย่านยาว อำเภอสวรรคโลก จังหวัดสุโขทัย

### คำขวัญประจำตำบล

“พ่อขุนศรีฯเกรียงไกร	เขาใหญ่เขาตระพัง
บึงหลังหนองปลาหมอ	ชุ่มค่อน้ำตาลอ้อย
อ้อมอ้อยมะม่วงกวน	ฝมือล้วนปกกล้วยสาน
เพลงขอทานประจำถิ่น	ศิลปินกระตือองแดน”

### ประวัติ

องค์การบริหารส่วนตำบลย่านยาวเป็นหน่วยการบริหารราชการส่วนท้องถิ่นที่เกิดขึ้นตามนโยบายการกระจายอำนาจสู่หน่วยการปกครองชั้นพื้นฐานของรัฐบาล โดยพระราชบัญญัติสภาตำบลและองค์การบริหารส่วนตำบล พ.ศ. ๒๕๓๗ (ได้ประกาศในราชกิจจานุเบกษา เมื่อวันที่ ๒ ธันวาคม ๒๕๓๗ และมีผลใช้บังคับเมื่อวันที่ ๒ มีนาคม ๒๕๓๘) กำหนดให้องค์การบริหารส่วนตำบลมีฐานะเป็นนิติบุคคลและราชการบริหารส่วนท้องถิ่นมีอำนาจหน้าที่ในการพัฒนาตำบลทั้งในด้านเศรษฐกิจ สังคมและวัฒนธรรม สำหรับ องค์การบริหารส่วนตำบลย่านยาว ได้ประกาศจัดตั้งขึ้นเมื่อปี พ.ศ. ๒๕๓๙ เป็นองค์การบริหารส่วนตำบลชั้น ๕ โดยประกาศในราชกิจจานุเบกษา เล่ม ๑๑๓ ตอน ๙ ง ลงวันที่ ๓๐ มกราคม ๒๕๓๗ ปัจจุบันองค์การบริหารส่วนตำบลย่านยาวเป็น องค์การบริหารส่วนตำบลขนาดกลาง

### ประชากร

จำนวนหลังคาเรือนทั้งหมด	๒,๙๔๗ หลังคาเรือน
จำนวนประชากรทั้งหมด	๘,๔๙๐ คน
จำนวนเพศชาย	๓,๙๖๘ คน
จำนวนเพศหญิง	๔,๕๒๒ คน

### พื้นที่

มีเนื้อที่ ประมาณ ๕๒ ตารางกิโลเมตร

#### อาณาเขตติดต่อ

ทิศเหนือ	ติดต่อกับตำบลวังไม้ขอน ตำบลในเมือง	อำเภอสวรรคโลก
ทิศใต้	ติดต่อกับตำบลคลองกระจง	อำเภอสวรรคโลก
ทิศตะวันออก	ติดต่อกับตำบลคลองกระจง	อำเภอสวรรคโลก
ทิศตะวันตก	ติดต่อกับตำบลหนองกลับ	อำเภอสวรรคโลก

## ของดี ของเด่น

ประเภท	รายละเอียด
แหล่งท่องเที่ยว	โรงทึบอ้อย (ม.๔,ม.๕,ม.๑๑), บึงหนองปลาหมอ ม.๒, เขาใหญ่ (ป่าชุมชน) ม.๕, กลุ่มวิสาหกิจชุมชนปอกกล้วยสานลุงเอี้ยง ม.๗, โบสถ์มหาอุดม ม.๘, เขาตะพัง ม.๘, อนุสาวรีย์พ่อขุนศรีอินทราทิตย์ ณ วัดคู้วารี ม.๙, ตลาดชุมชนวัดคู้วารี (ตลาดเย็น) ม.๙, วัดบ่อกรุ ม.๙, โบสถ์ ณ วัดไทรย้อย ม.๑๐, หลวงพ่อต้นมะปราง ณ วัดไทรย้อย ม.๑๐, ศูนย์เรียนรู้เศรษฐกิจพอเพียง (การปลูกพืชผสมผสาน) ม.๑๐, โรงทานมีชีวิต ม.๑๐,
ที่พัก	SP รีสอร์ท ม.๓, บุญบรรเลง รีสอร์ท ม.๔, Love view รีสอร์ท แอนด์ คอฟฟี่
ผลิตภัณฑ์	ข้าวแตน, นางเล็ด, มะม่วงกวน (ส้มลิ้ม) (ม.๑,ม.๖), น้ำอ้อยงาบ (ม.๔,ม.๘,ม.๑๑), ข้าวหลาม (ม.๒,ม.๑๑), ข้าวต้มมัด (ม.๒,ม.๑๑), ขนมเทียน (ม.๒,ม.๑๑), กลุ่มแม่บ้านฯ (ทำขนมไทย ม.๒), กล้วยอบเนย ม.๓, งานผลิตภัณฑ์ OTOP จากปอกกล้วยสาน ม.๗, ผลิตภัณฑ์จากกล้วยตานี ม.๑๐, กล้วยฉาบ ม.๑๑, ขนมไทยเรือนสวรรค์ ม.๑๒
ปราชญ์	
ร้านอาหาร	ร้านครัวปักข์ใต้, ร้านนมอารมณดี, เมล่อนฟาร์ม, ครัวเจ้เฮ, ก๋วยเตี๋ยวป่าแต, ครัวคิดถึง, ผัดไทเจ้ทิพย์, ร้านระเปียงน้ำ, Love view รีสอร์ท แอนด์ คอฟฟี่
วัฒนธรรม ประเพณี	ทำขวัญข้าว (แยกทำแต่ละบ้าน), สลากภัตมะม่วง, รดน้ำดำหัวผู้สูงอายุ, ก่อเจดีย์ทราย, ก่อเจดีย์ข้าวเปลือก, รำกลองยาว, ลิเก, งานแข่งเรือ (อดีต)

## แหล่งท่องเที่ยว

### ๑. พระบรมราชานุสาวรีย์พ่อขุนศรีอินทราทิตย์

พ่อขุนศรีอินทราทิตย์ พระปฐมกษัตริย์ราชวงศ์พระร่วง ได้เคยเสด็จมาพักที่คู้วารี ปัจจุบันพระบรมราชานุสาวรีย์ พ่อขุนศรีอินทราทิตย์ ตั้งอยู่ ณ วัดคู้วารี หมู่ที่ ๙ ตำบลย่านยาว อำเภอสวรรคโลก จังหวัดสุโขทัย อันเคยเป็นที่พักทหารสมัยสงครามโลก ครั้งที่ ๒ และเป็น สนามฝึกทหารของกองทัพ ภาคที่ ๓ และหน่วยรบ [พิเศษของลพบุรี



รายงานผลลงพื้นที่สำรวจข้อมูลแหล่งท่องเที่ยวและศักยภาพด้านการท่องเที่ยวในพื้นที่  
อำเภอสวรรคโลก จังหวัดสุโขทัย ภายใต้โครงการการจัดการข้อมูลการท่องเที่ยว พื้นที่ อพท.๔

## ๒. หนองปลาหมอ




## ๓. Love view Resort & Coffee มีอาหารเครื่องดื่ม บริการห้องพักและห้องประชุม



## ๔. หลวงพ่อต้นมะพร้าว วัดไทรย้อย

ตั้งอยู่เลขที่ ๑ บ้านไทรย้อย หมู่ที่ ๑๐ ตำบลยานาง อำเภอสวรรคโลก จังหวัดสุโขทัย สังกัดคณะสงฆ์มหานิกาย มีที่ดินตั้งวัดเนื้อที่ ๑๗ ไร่ ๓ งาน ๕๓ ตารางวา พื้นที่ตั้งวัดเป็นที่ราบอยู่ริมแม่น้ำยมทางฝั่งตะวันตกมีถนนสายสวรรคโลก - สุโขทัยผ่านทางทิศตะวันตก



๕. รุ่งอรุณแห่งความสุข เมล่อนฟาร์ม มีบริการร้านอาหารและเครื่องดื่ม ร้านน่ารักเจ้าของเป็นกันเอง



### ปฏิทินประจำปี

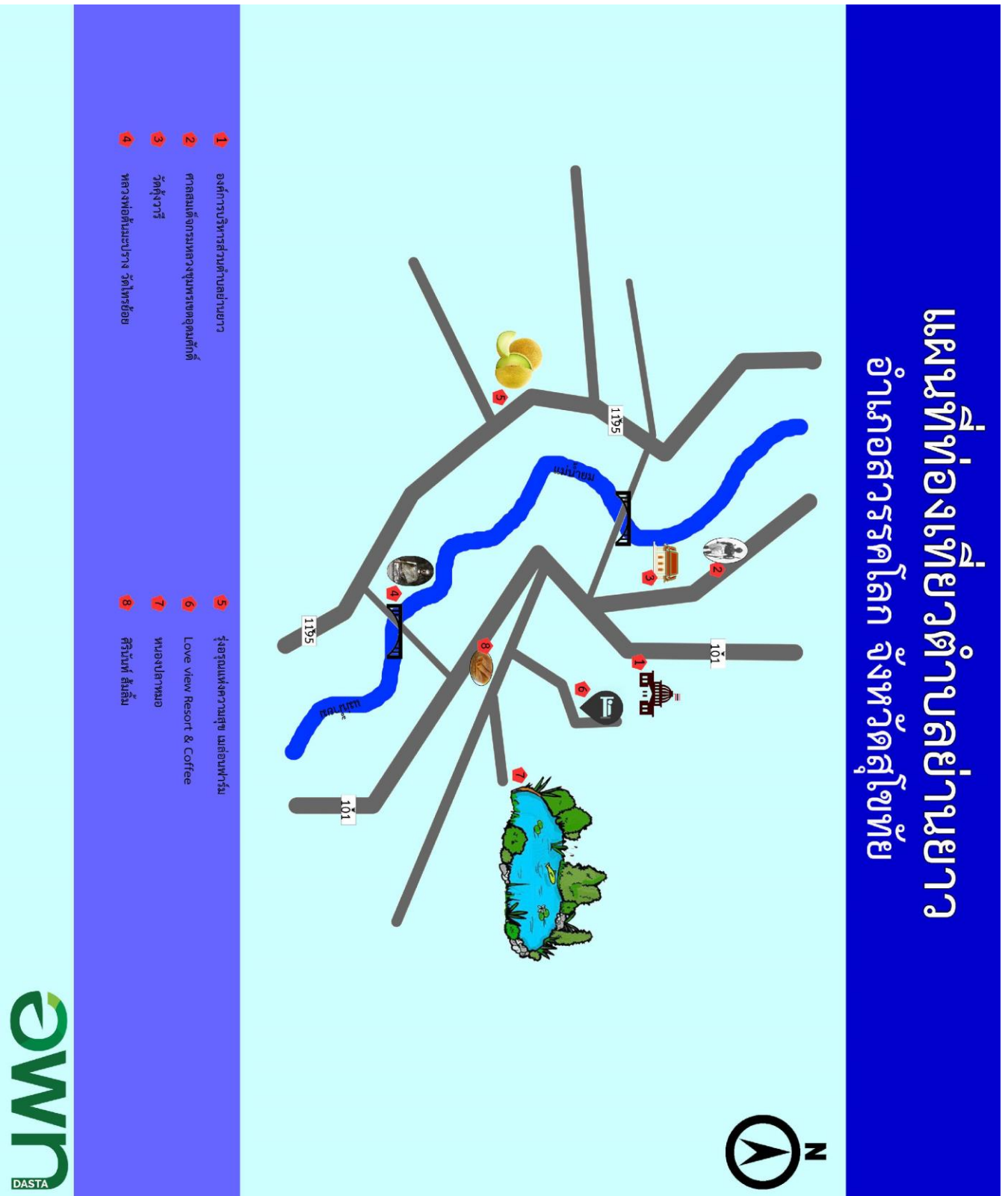
เดือน	รายละเอียด
มกราคม	ตัดบาตรปีใหม่ ณ วัดคู้งวารี, บวงสรวงพ่อขุนศรีอินทราทิตย์ ณ วัดคู้งวารี (๑๕ ม.ค.), นมัสการหลวงพ่อดันมะปราง ณ วัดไทร้อย (๑๗ - ๒๐ ม.ค.), ช่วงเริ่มหีบอ้อย
กุมภาพันธ์	งานกาชาด สักการะพระแม่ย่า จังหวัดสุโขทัย
มีนาคม	งานหมากม่วง หมากปราง มะม่วง, มะปราง, น้ำอ้อยงบ
เมษายน	งานบวชนาคสามัคคี (๑๑ เม.ย.), งานประเพณีสงกรานต์, รดน้ำดำหัวผู้สูงอายุ, ก่อเจดีย์ข้าวเปลือก, งานเทศกาลอาหารประจำปี, เปิดบึงหนองปลาหมอ (หาปลา)
สิงหาคม	วันแม่แห่งชาติ, ปล่อยพันธ์สัตว์น้ำเฉลิมพระเกียรติ
พฤศจิกายน	งานประเพณีลอยกระทง, ช่วงเริ่มหีบอ้อย
ธันวาคม	สวดมนต์ข้ามปี ณ วัดคู้งวารี, ช่วงเริ่มหีบอ้อย

## แหล่งท่องเที่ยว ร้านค้า ที่พัก ตำบลย่านยาว อำเภอสวรรคโลก จังหวัดสุโขทัย

ลำดับ	สถานที่	ประเภท	เบอร์โทร	เวลา	Latitude	Longitude	ที่ตั้ง
๑	พระบรมราชานุสาวรีย์พ่อขุนศรีอินทราทิตย์	แหล่งท่องเที่ยวทางประวัติศาสตร์	๐๕๕ ๙๑๑ ๐๓๕	๐๖.๐๐ - ๑๖.๐๐	๑๗.๒๘๓๓๘๐	๙๙.๘๔๓๐๒๕	ต.ย่านยาว อ.สวรรคโลก จ.สุโขทัย
๒	หนองปลาหมอ	แหล่งท่องเที่ยวเชิงนิเวศน์และผจญภัย	๐๕ ๕ ๙๑๑ ๐๓๕	๐๖.๐๐ - ๑๖.๐๐	๑๗.๒๖๘๕๖๘	๙๙.๘๕๔๐๖๗	ต.ย่านยาว อ.สวรรคโลก จ.สุโขทัย
๓	Love view Resort & Coffee	ร้านอาหาร - ที่พัก	๐๙๙ ๗๔๑ ๙๖๖๒	๐๙.๓๐ - ๒๐.๐๐	๑๗.๒๗๕๓๖๑	๙๙.๘๕๐๕๓๗	ต.ย่านยาว อ.สวรรคโลก จ.สุโขทัย
๔	ศิรินันท์ ส้มลิ้ม	แหล่งท่องเที่ยวเชิงวัฒนธรรมและวิถีชีวิต	๐๘๗-๘๔๓๒๓๑๑๙	๐๖.๐๐ - ๑๖.๐๐	๑๗.๒๖๑๘๐๕	๙๙.๘๕๕๖๘๖	ต.ย่านยาว อ.สวรรคโลก จ.สุโขทัย
๕	หลวงพ่อดัน มะปราง วัดไทร ย้อย	แหล่งท่องเที่ยวเชิงศาสนา	๐๕๕ ๙๑๑ ๐๓๕	๐๖.๐๐ - ๑๗.๐๐	๑๗.๒๕๔๓๕๒	๙๙.๘๔๓๕๕๖	ต.ย่านยาว อ.สวรรคโลก จ.สุโขทัย
๖	รุ่งอรุณแห่งความสุข เมล่อนฟาร์ม	ร้านอาหาร สินค้าชุมชน	๐๙๘-๗๔๖๙๗๐๓	ปิดทุกวันจันทร์ เปิด ๐๙.๐๐ น. - ๑๕.๐๐ น. เปิด ๑๘.๐๐ น. - ๒๑.๐๐ น.	๑๗.๒๖๓๘๔๕	๙๙.๘๓๕๑๐๖	ต.ย่านยาว อ.สวรรคโลก จ.สุโขทัย
๗	ลูกเล็ก ส้มลิ้ม	แหล่งท่องเที่ยวเชิงวัฒนธรรมและวิถีชีวิต	๐๕๕ ๙๑๑ ๐๓๕	๐๖.๐๐ - ๑๖.๐๐	๑๗.๒๖๓๘๔๕	๙๙.๘๓๓๕๑๕	ต.ย่านยาว อ.สวรรคโลก จ.สุโขทัย



## แผนที่ท่องเที่ยวตำบลย่านยาว อำเภอสวรรคโลก จังหวัดสุโขทัย



## ตำบลนาทุ่ง อำเภอสุวรรณคโลก

### คำขวัญประจำตำบล

“แต่งโมรสดี                      เขียวขจีทุ่งนาข้าว                      แนวเก่าถนนพระร่วง  
 แหนหวงถิ่นกำเนิด                      เอกลักษณ์เลิศดงคนไทย                      กราบไหว้พระศรีอารีย์  
 ของโบราณวัดเก่า                      ชื่นชมทุ่งนาข้าว                      นาทุ่งบ้านดงไทย”

### ประวัติ

ตำบลนาทุ่ง เนื่องด้วยพื้นที่ในเขตตำบลมีแต่ที่นามากมาย ประกอบกับราษฎรในตำบลมีอาชีพทำนา จึงเรียกพื้นที่นี้ว่า "นาท่า" หรือ "ทำนา" แต่ราษฎรส่วนใหญ่เรียกติดปากว่า "นาทุ่ง" จึงเรียกกันเรื่อยมาจนถึงปัจจุบัน

### ประชากร

จำนวนหลังคาเรือนทั้งหมด                      ๑,๙๒๗ หลังคาเรือน  
 จำนวนประชากรทั้งหมด                      ๕,๒๑๐ คน  
     จำนวนเพศชาย                      ๒,๕๔๙ คน  
     จำนวนเพศหญิง                      ๒,๖๘๓ คน

### พื้นที่

มีเนื้อที่ ประมาณ ๔๗ ตารางกิโลเมตร หรือประมาณ ๓๒,๙๓๒ ไร่

#### อาณาเขตติดต่อ

ทิศเหนือ	ติดต่อกับตำบลปากกุมเกาะ	อำเภอสุวรรณคโลก
ทิศใต้	ติดต่อกับตำบลหนองกลับ ตำบลเมืองบางขลัง	อำเภอสุวรรณคโลก
ทิศตะวันออก	ติดต่อกับตำบลวังพิณพาทย์ ตำบลวังไม้ขอน	อำเภอสุวรรณคโลก
ทิศตะวันตก	ติดต่อกับตำบลบ้านใหม่ชัยมงคล	อำเภอทุ่งเสลี่ยม

### ของดี ของเด่น

ประเภท	รายละเอียด
แหล่งท่องเที่ยว	วัดโพธิ์ทอง ม.๒, วัดโบสถ์โพธิ์ ม.๔, วัดมงคลนิมิต ม.๕, สำนักสงฆ์เขาทอง ม.๕, แปลงนาสาธิต (เศรษฐกิจพอเพียง) ม.๕, ศูนย์เรียนรู้เศรษฐกิจพอเพียง (หมู่บ้านเศรษฐกิจพอเพียง) ม. ๕, ศาลพ่อพระร่วง ม.๕

ที่พัก	ห้องซอย ๙ (หลังป้อมตำรวจ)
ผลิตภัณฑ์	เมล็ดพันธุ์ข้าว GAP (ข้าวพรพระร่วง), ไข่เป็ด (กระเช้าไข่เป็ด), ผลิตภัณฑ์แปรรูปจากลอตเตอรี (หมวก, พัด), ชะลอม, ปลาร้า, กระจยาสารท (ข้าวเม่า) ม.๕, แต่งโม ม.๘, ขนมปรัง,
ปราชญ์	นายสายันต์ มิ่งเมือง (หมोजับเส้น, หมอดู), นางละออง บัวเพ็ญ (หมोजับเส้น), นาย ล่อน พินนา (หมอพ่น), นายพาน ศรีสวัสดิ์ (จักรสาน), นายประนอม เฉพาะตรง (หมอเป่าโรคตาแดง), นางสุพรรณณี นวลศิริ (เล่าเรื่อง), นายเชอเม ชุมเพ็ชร (หมอบ่ง ต้อด้วยหนามหวาย, มัคนายก), นางเพ็ญ สร้อยสว่าง (หมอศาสนา), นายจง เกตุสน (ดนตรีไทย, ระนาด)
ร้าน อาหาร	ส้มตำปากเปิดแซ่ประเป็ดเจ็้อ, ลาบชิ้น ปลายนา ลาบหมู, ลู่มหมู, น้ำพริกปลาร้า, แกงป่า, แกงหยวก, แกงขี้เหล็ก, แกงบอน
วัฒนธรรม ประเพณี	ประเพณีแห่พ่อพระร่วง (๑๓ เม.ย.), ทำบุญกลางบ้าน (๑๔ เม.ย.), แห่พระศรีอารย์ (๑๔ เม.ย.), รดน้ำดำหัวผู้สูงอายุ, งานประเพณีลอยกระทงในวันทอดกฐิน ณ วัดโพธิ์ทอง (แรม ๘ ค่ำเดือน ๑๑), แข่งกีฬาพื้นบ้าน, การละเล่นลูกช่วง ลูกโยน (อดีต)

### แหล่งท่องเที่ยวเชิงประวัติศาสตร์

๑. ศาลพ่อพระร่วง เด็กถูกงูกัด เกือบเสียชีวิต แต่มารดาพาขอพรจากพ่อพระร่วง หายได้ เดิมเป็นศาลเล็กๆ ตั้งอยู่ในหมู่บ้าน ต่อมาหลวงปู่จันทร์ จันทโรภาส วัดป่าข่อย พระเกจิ อาคมขลัง ๕ แผนดิน ที่มรณภาพ ๑๓ ปี แต่สรีระไม่เน่าเปื่อย ท่านได้อัญเชิญมาประดิษฐานตรงปากทาง บ้านถนนพระร่วง พร้อมสร้างพระ ร่วงองค์จำลองเอาไว้ให้ชาวบ้านกราบไหว้มานาน ร่วม ๕๐ ปี



### ร้านอาหารประจำตำบลนาทุ่ง

๒. ส้มตำเจ็้อ สนใจติดต่อ กมลวรรณ ข้าพิทักษ์ เบอร์ ๐๙ ๓๒๕๘ ๘๓๑๙



รายงานผลลงพื้นที่สำรวจข้อมูลแหล่งท่องเที่ยวและศักยภาพด้านการท่องเที่ยวในพื้นที่  
อำเภอสุวรรณภูมิ จังหวัดสุโขทัย ภายใต้โครงการการจัดการข้อมูลการท่องเที่ยว พื้นที่ อพท.๔

## แหล่งท่องเที่ยวเชิงเกษตร

๓. ศูนย์ข้าวชุมชนบ้านพระร่วง กลุ่มทำข้าวผลิตพันธ์ข้าว จำหน่ายพันธ์ข้าว ข้าวพื้นเมือง ,ข้าวแม่แปด ราคา กิโลกรัมละ ๔๗ - ๔๙ บาท ประธานกลุ่มชื่อ นางบังมิตตา ขำพิทักษ์ เบอร์ ๐๖๓ ๗๕๗ ๘๕๐๙ ,๐๘๖ ๒๑๗ ๘๙๒๘



๔. แปลงนาสาธิต ชุมชนเขาทอง (บ้านถนนพระร่วง) ปักดำวันแม่ทุกวันที่ ๑๒ สิงหาคม ของทุกปี จำนวน ๔ ไร่



๕. ป่าชุมชน หมู่ ๕ เขาทอง (บ้านถนนพระร่วง)



## แหล่งท่องเที่ยวเชิงศาสนา

### ๖. สำนักปฏิบัติธรรม (เขาพระร่วง)



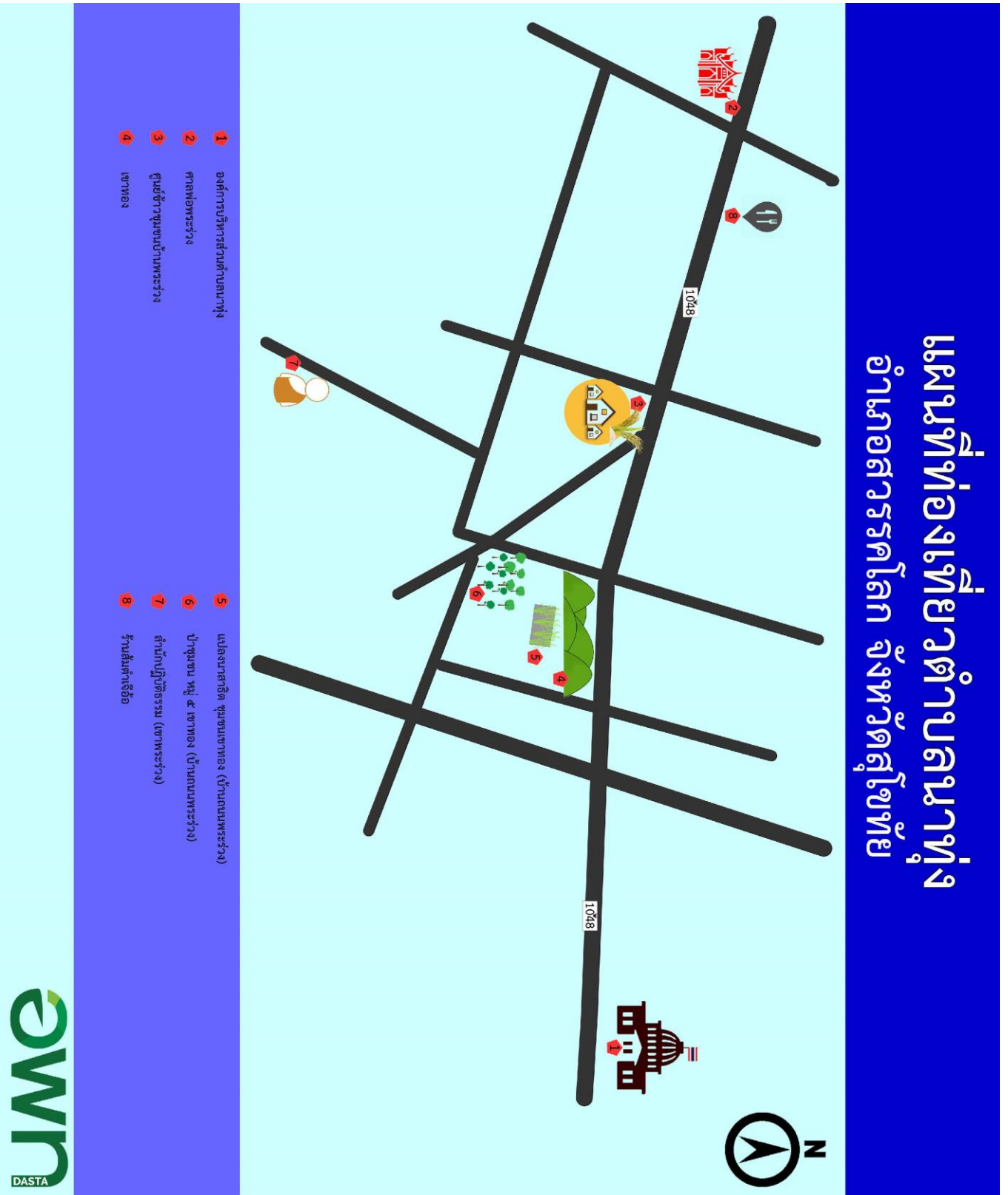
### ปฏิทินประจำปี

เดือน	รายละเอียด
มกราคม	ทำบุญใส่บาตรปีใหม่, งานวันพ่อขุนรามคำแหงมหาราช จังหวัดสุโขทัย, กีฬาเยาวชน ณ โรงเรียนบ้านดงไทย
กุมภาพันธ์	ปรีวาสกรรม ณ วัดมงคลนิมิต ม.๕ (๑ - ๙ ก.พ.), งานบวชนาคสามัคคี ณ วัดโพธิ์ทอง
มีนาคม	งานหมากม่วง หมากปราง
เมษายน	ทำบุญกลางบ้าน, ประเพณีแห่พ่อพระร่วง (๑๓ เม.ย.), แห่พระศรีอารย์ (๑๔ เม.ย.), รดน้ำดำหัวผู้สูงอายุ, การละเล่นลูกช่วง ลูกโยน (อดีต),
พฤษภาคม	สลากภัตมะม่วง
มิถุนายน	ช่วงเข้าพรรษา, แห่เทียนเข้าพรรษา (ทำร่วมกับโรงเรียนบ้านดงไทย แห่ไปยังวัดโพธิ์ทอง), ทำขวัญข้าว
กรกฎาคม	
สิงหาคม	ปลูกข้าวในวันแม่แห่งชาติ (ตำนาน ณ แปลงสาธิต)
กันยายน	ช่วงออกพรรษา, ตักบาตรเทโว, ตักบาตรข้าวสารอาหารแห้ง
ตุลาคม	
พฤศจิกายน	งานประเพณีลอยกระทงในวันทอดกฐิน ณ วัดโพธิ์ทอง (แรม ๘ ค่ำเดือน ๑๑)
ธันวาคม	เกี่ยวข้าวในวันพ่อแห่งชาติ, สวดมนต์ข้ามปี

## แหล่งท่องเที่ยว ร้านค้า ที่พัก ตำบลนาทุ่ง อำเภอสวรรคโลก จังหวัดสุโขทัย

ลำดับ	สถานที่	ประเภท	เบอร์โทร	เวลา	Latitude	Longitude	ที่ตั้ง
๑	ศาลพ่อพระ ร่วง	แหล่งท่องเที่ยว เชิง ประวัติศาสตร์	๐๕๕ ๖๔๙ ๐๕๙	๐๖.๐๐ - ๑๘.๐๐	๑๗.๓๑๓๘๗๒	๙๙.๗๐๐๑๑๙	ต.นาทุ่ง อ. สวรรคโลก จ. สุโขทัย
๒	ส้มตำเจ๊อ้อ	ร้านอาหาร	๐๕๕ ๖๔๙ ๐๕๙	๐๙.๐๐ - ๑๗.๐๐	๑๗.๓๑๓๒๑๒	๙๙.๗๐๒๖๓๓	ต.นาทุ่ง อ. สวรรคโลก จ. สุโขทัย
๓	ศูนย์ข้าว ชุมชนบ้าน พระร่วง	แหล่ง ท่องเที่ยวเชิง เกษตร	๐๕๕ ๖๔๙ ๐๕๙	๐๘.๐๐ - ๑๗.๐๐	๑๗.๓๑๐๙๙๓	๙๙.๗๐๙๒๒๐	ต.นาทุ่ง อ. สวรรคโลก จ. สุโขทัย
๔	เขาทอง	แหล่งท่องเที่ยว เชิงนิเวศน์และ ผจญภัย	๐๕๕ ๖๔๙ ๐๕๙	๐๖.๐๐ - ๑๗.๐๐	๑๗.๓๐๗๒๗๐	๙๙.๗๑๙๔๕๔	ต.นาทุ่ง อ. สวรรคโลก จ. สุโขทัย
๕	แปลงนา สาธิต ชุมชน เขาทอง (บ้านถนน พระร่วง)	แหล่งท่องเที่ยว เชิงเกษตร	๐๕๕ ๖๔๙ ๐๕๙	๐๖.๐๐ - ๑๘.๐๐	๑๗.๓๐๗๑๔๓	๙๙.๗๑๘๖๓๖	ต.นาทุ่ง อ. สวรรคโลก จ. สุโขทัย
๖	ป่าชุมชน หมู่ ๕ เขาทอง (บ้านถนน พระร่วง)	แหล่งท่องเที่ยว เชิงนิเวศน์และ ผจญภัย	๐๕๕ ๖๔๙ ๐๕๙	๐๖.๐๐ - ๑๘.๐๐	๑๗.๓๐๕๖๒๙	๙๙.๗๑๔๔๐๘	ต.นาทุ่ง อ. สวรรคโลก จ. สุโขทัย
๗	สำนักปฏิบัติ ธรรม (เขา พระร่วง)	แหล่งท่องเที่ยว เชิงศาสนา	๐๕๕ ๖๔๙ ๐๕๙	๐๖.๐๐ - ๑๗.๐๐	๑๗.๓๐๐๑๙๒	๙๙.๗๐๗๙๔๙	ต.นาทุ่ง อ. สวรรคโลก จ. สุโขทัย

## แผนที่ท่องเที่ยวตำบลนาทุ่ง อำเภอสวรรคโลก จังหวัดสุโขทัย



## ตำบลเมืองบางยม อำเภอสวรรคโลก

**ประวัติ** องค์การบริหารส่วนตำบลเมืองบางยม อยู่ทางทิศใต้ของที่ว่าการอำเภอสวรรคโลก จังหวัดสุโขทัย ระยะห่างจากอำเภอสวรรคโลกประมาณ ๑๓ กิโลเมตรมีเนื้อที่ประมาณ ๑๖.๕ ตาราง กิโลเมตร หรือประมาณ ๑๐,๓๑๕ ไร่

### ประชากร

จำนวนหลังคาเรือนทั้งหมด ๙๖๐ หลังคาเรือน

จำนวนประชากรทั้งหมด ๒,๗๐๗ คน

จำนวนเพศชาย ๑,๓๒๐ คน

จำนวนเพศหญิง ๑,๓๘๗ คน

ประชาชนในพื้นที่ส่วนใหญ่ประกอบอาชีพเกษตรกรรม เช่น ทำไร่ ทำสวนและเลี้ยงสัตว์ ซึ่งมีพื้นที่ทำการเกษตรประมาณ ๕,๕๔๕ไร่ และพื้นที่อื่นๆ ๗,๐๗๕ ไร่ รวม ๑๒,๖๒๐ ไร่ ดังนี้

ทำนา จำนวน ๔๕ ไร่

ทำไร่ จำนวน ๖๘๔ ไร่

ไม้ผล จำนวน ๔,๔๓๕ ไร่

สวนผัก จำนวน ๑๐๐ ไร่

สัตว์เลี้ยง จำนวน ๒๘๒ ไร่

อื่นๆ จำนวน ๗,๐๗๕ ไร่

### พื้นที่

มีเนื้อที่ ประมาณ ๑๖.๕ ตาราง กิโลเมตร หรือประมาณ ๑๐,๓๑๕ ไร่

อาณาเขตติดต่อ

ทิศเหนือ ติดต่อกับตำบลคลองกระจง อำเภอสวรรคโลก

ทิศใต้ ติดต่อกับตำบลสามเรือน อำเภอสวรรคโลก

ทิศตะวันออก ติดต่อกับตำบลปากน้ำ อำเภอสวรรคโลก

ทิศตะวันตก ติดต่อกับตำบลท่าทอง อำเภอสวรรคโลก



หมู่ที่	ชื่อหมู่บ้าน	จำนวนประชากร		รวม	จำนวนประชากร
		ชาย	หญิง		
๑	บ้านหนองไฉ้	๓๔๕	๓๗๑	๗๑๖	๕๒๙
๒	เมืองบางยม	๓๐๕	๓๒๓	๖๒๘	๒๕๔
๓	สวะ	๑๙๒	๒๐๒	๓๙๔	๑๓๙
๔	ท่าเกษม	๒๒๕	๒๔๙	๔๗๔	๑๕๕
๕	ท่าเกษมศรี	๒๕๓	๒๔๙	๕๐๒	๑๕๓

### การเดินทาง

ในเขตองค์การบริหารส่วนตำบลเมืองบางยม มีเส้นทางคมนาคมที่ใช้ติดต่อกับอำเภอและจังหวัดโดยทางรถยนต์ และมีเส้นทางคมนาคมที่ใช้ติดต่อกับอำเภอและจังหวัดใกล้เคียง โดยทางรถไฟ และทางอากาศซึ่งตั้งอยู่นอกเขตองค์การบริหารส่วนตำบลเมืองบางยม

#### ทางรถยนต์

ทางหลวงแผ่นดินหมายเลข ๑๐๑ สวรรคโลก-สุโขทัย ระยะทาง ๔๒ กิโลเมตร

ทางหลวงจังหวัด หมายเลข ๑๑๐๘๐ สวรรคโลก-ศรีนคร ระยะทาง ๒๘ กิโลเมตร

ทางหลวงจังหวัด หมายเลข ๑๐๔๘ สวรรคโลก-ทุ่งเสลี่ยม ระยะทาง ๒๔ กิโลเมตร

ทางหลวงจังหวัด หมายเลข ๑๐๔๘ สวรรคโลก-ศรีสัชชนาลัย ระยะทาง ๓๐ กิโลเมตร

**ทางรถไฟ** สถานีรถไฟตั้งอยู่ในเขตเทศบาลเมืองสวรรคโลก ห่างจากอบต.เมืองบางยม ประมาณ ๑๒ กิโลเมตร มีตารางการเดินทางดังนี้ สวรรคโลก - กรุงเทพฯ (รถด่วนสปีนเตอร์ ไปกลับวันละ ๑ เที่ยว)

#### ทางอากาศ

สนามบินตั้งอยู่ในเขตองค์การบริหารส่วนตำบลคลองกระเจง ห่างจากองค์การบริหารส่วนตำบลเมืองบางยม ไปทางทิศตะวันตก ประมาณ ๕ กิโลเมตร เปิดบริการโดยบริษัท บางกอกแอร์เวย์ โดยเป็นศูนย์การบินระหว่างประเทศ (เอเชียตะวันออกเฉียงใต้ บินไปประเทศจีน พม่า กัมพูชา) มีเที่ยวบินการเดินทาง ดังนี้

สุโขทัย - กรุงเทพมหานคร ไปกลับวันละ ๒ เที่ยวบิน

#### คณะผู้บริหาร

๑. นายสนั่น ยูพา นายกองค์การบริหารส่วนตำบลเมืองบางยม
๒. นายบุญทรง กังวาล รองนายกองค์การบริหารส่วนตำบลเมืองบางยม
๓. นางชูศรี ยูพา เลขานุการนายกองค์การบริหารส่วนตำบลเมืองบางยม

### ของดี ของเด่น ในพื้นที่ตำบลเมืองบางยม

ประเภท	รายละเอียด
แหล่งท่องเที่ยว	วัดบางยมอุดมธรรม หมู่ ๓ วัดท่าทอง หมู่ ๒ วัดท่าเกษม หมู่ ๔ วัดหนองไฉ้ หมู่ ๑ สวนลุงจำรอง มะปรางพันธ์แม่ย่า สวนธนกิจ มะปรางทาบกิ่งพันธ์ขยาย ถ้ำเบญจรงค์ งานเขียนเครื่องเบญจรงค์/ชั้นบาตร
ที่พัก	-
ผลิตภัณฑ์	กระหรีปี๊บ , ถั่วตัดโบราณ,ผลไม้แปรรูปแม่ทองบ่อ,ใบตองกล้วยตานี,โรตีสีกรอบ ,เส้นเมืองบางยม,ละมุดแปรรูปตากแห้ง,เห็ดสวรรค์หลายรสชาติ,ไวท์จากละมุด ,น้ำเชื่อมจากละมุด,ไอศกรีมจากละมุด,
ปราชญ์	นายบุญทรง กังวาล (พิธิกร มัคทายก),คมสัน พร้อมสกุล( มัคทายก),จำรอง เทียนบุตร (มัคทายก ,ตอนกิ่งไม้),ฉะเหลา นุตเกิด (หมอพื้นเริ่ม),รณรงค์ คงกะพัน (ทำขวัญนาค แต่งงาน) ขวัญเรือน เจริญชัย ( ทำบายศรี),แฉล้ม ธนาทิพย์พยุกุล (เบญจรงค์) ,เฉลิม ร้อยกรอง (จักรสาน), ชัยยะ นพรัตน์ (ดนตรีไทย),นางมอญ วงงาม (บายศรี เครื่องบวชนาค)
ร้านอาหาร	กระยาสารท (เปิดบ้านได้),ขนมเทียน,ข้าวต้มมัด,ขนมตาล,ขนเือง,ขนมใส่ไส้,หมูสะเต๊ะ (แม่ปั้นหยี),กะทอนดอง,มะดันดอง,ผลไม้แปรรูปตามฤดูกาล,แกงหยวก,แกงขี้เหล็ก,ยำหัวปลี,ไก่หมกดิน,หมูกรอบ/หมูหัน,ไก่นอกหม้อ,ขนมจีน,น้ำยา,ทอดมันหัวปลี,ปลาเห็ด
วัฒนธรรม ประเพณี	ลอยกระทง,เรื่องเล่าขุนบางยม,ผ้าป่าขยะ,บวชนาคสามัคคี,สลากภัตรมะม่วง ข้าวหลาม,ลิงลม ,นางตั้ง,วันเด็ก,ทำบุญกลางบ้าน,รดน้ำดำหัวผู้สูงอายุ,รำกลองยาว

### แหล่งท่องเที่ยวเชิงศาสนา

๑.วัดหนองไฉ้ พระอารามหลวง ตำบลเมืองบางยม อำเภอสวรรคโลก จังหวัดสุโขทัย มีพระพุทธรูปสำคัญของวัด ๒ องค์เรียกรวมกันว่า “หลวงพ่อสองพี่น้อง” ชาวบ้านขุดพบพร้อมกัน ๔ องค์อีก ๒ องค์อยู่วัดปากน้ำไม่ไกลจากวัดหนองไฉ้ หลวงพ่อสองพี่น้องศิลปะสุโขทัยปางมารวิชัยเนื้อทองสำริด องค์เล็กหน้าตักกว้าง ๓๑.๙ นิ้ว องค์ใหญ่หน้าตักกว้าง ๓๙ นิ้ว อายุประมาณ ๕๐๐ กว่าปี ปัจจุบันครอบองค์พระทั้งสองในตู้กระจกป้องกันการถูกโจรกรรม งานนมัสการจะมีทุกปี วันขึ้น๑๒ ค่ำ - ๑๕ ค่ำ และแรม ๑ ค่ำเดือน ๓

ชาวบ้านเล่าว่า เมื่อก่อนที่อัญเชิญมาจากวัดปากน้ำมาอยู่วัดหนองไฉ้ พระท่านเหมือนอยากจะกลับไปวัดปากน้ำ มีเสียงตอนกลางคืน ลามโซ่ไว้ที่ประตู เสียงโซ่กุกกักดัง จึงขอพรว่าให้หลวงพ่อสองพี่น้องประทับอยู่วัดนี้จะจัดงานเฉลิมฉลองทุกปี จึงมีงานวัดหนองไฉ้ จวบจนทุกวันนี้ สมัยโบราณ จะมีรถออกหมู่วิ่งบริการจากอำเภอเมือง มางานวัดหนองไฉ้ มีรถบริการจนถึงช่วงเวลา ๒๐.๓๐ น



๒. วัดบางยมอุดมธรรม หมู่ ๓ ตำบลเมืองบางยม อำเภอสวรรคโลก จังหวัดสุโขทัย



๓. วัดท่าทอง ตำบลเมืองบางยม อำเภอสวรรคโลก จังหวัดสุโขทัย



๔. วัดท่าเกษม ตำบลเมืองบางยม อำเภอสวรรคโลก จังหวัดสุโขทัย



### แหล่งท่องเที่ยวเชิงวัฒนธรรมและวิถีชีวิต

๕. โรงงานผลิต กระหรีบับ และโรตริกรอบ ถั่วตัด ส่งจังหวัดสุโขทัย และพื้นที่ใกล้เคียง กระจายรายได้แรงงานในพื้นที่เพราะคนที่ทำคือคนในหมู่บ้านตำบลเมืองบางยม ชื่อที่ใช้ผลิตคือ ทรัพย์รุ่งเรือง นายณภัทร ประสงค์ดี เบอร์ติดต่อ ๐๘๖ ๒๐๗ ๔๔๓๖



๖. กลุ่มทำกระเป๋า สีน้าลงทะเลเปียน OTOP ของตำบลเมืองบางยม ปัจจุบันขายออกงานเมืองทองธานี



๗.เจี๊ยะก๊วยทอด “ท่าเกษม” ผลไม้ทอด แปรรูป หลากหลายชนิด สนใจติดต่อ ๐๖๕ ๘๙๘๙๒๕๓ รับทอดนอกสถานที่ คิดแค่ค่าแป้ง ๕ กิโล ๑,๐๐๐ บาท



### แหล่งท่องเที่ยวเชิงเกษตร

๘.สวนลุงจำลอง มะปรางพันธ์แม่ย่า ลูกขนาดใหญ่กว่าไข่ไก่ สเหลืองอมชมพูแดงนวลสวยสดใส รสชาติหวาน นำเปรี้ยวเนื้อแข็ง กรอบ ประมาณ ๙-๑๐ ลูกจะได้ประมาณ ๑ กิโลกรัม หวานอมเปรี้ยวอร่อย เจ้าของนายจำลอง เทียนบุตร เบอร์ติดต่อ ๐๘๙ ๕๖๓ ๓๒๕๙ เป็นหนึ่งในสมาชิก ชมรมมะยงชิดภาคเหนือ สมาชิกมีกันหลายจังหวัด พิษณุโลก ตาก แพร่ อุตรดิตถ์ กำแพงเพชร



๙.สวนนกฤดู หมู่ ๓ จำหน่าย กิ่งพันธุ์ มะยงชิด มะขามยักษ์ มะกรูดหนาม มะนาว ฯลฯ สนใจติดต่อเบอร์ ๐๙๑ ๗๐๖ ๖๐๖๒ , ๐๘๗ ๑๒๗ ๕๗๘๗ ปัจจุบันพันธ์ที่ขยายและขายคือ หนึ่งสยามและทูลเกล้า ลักษณะการต่อกิ่งเมื่อได้กิ่งพันธุ์และนำไปต่อกันต้นที่มีรากแก้วแข็งแรงเข้าตู้อบ ๑๕ วัน ใ้รากเดินเต็มที รับรองต้นจากที่นี่แข็งแรง



รายงานผลลงพื้นที่สำรวจข้อมูลแหล่งท่องเที่ยวและศักยภาพด้านการท่องเที่ยวในพื้นที่  
อำเภอสวรรคโลก จังหวัดสุโขทัย ภายใต้โครงการการจัดการข้อมูลการท่องเที่ยว พื้นที่ อพท.๔

### ปฏิทินท่องเที่ยว ตำบลเมืองบางยม

เดือน	รายละเอียด
มกราคม	ใส่บาตรอาหารแห้ง ,สลากภัตรข้าวหลาม,งานวันเด็กแห่งชาติจัดที่ (อบต.)
กุมภาพันธ์	วันเพ็ญเดือน ๓ งานหนองไฉ่ (แรม ๑ ค่ำเป็นวันสุดท้าย)
มีนาคม	สลากภัตรมะม่วง เดือน พ.ค ,มะปราง (งานหมากม่วงหมากปรางค์)
เมษายน	รดน้ำดำหัวแต่ละวัด,สร่งน้ำพระ,รดน้ำดำหัวผู้สูงอายุ,ผ้าป่าสามัคคี,บวชนเรภาคฤดูร้อน
พฤษภาคม-มิถุนายน	ส้มแผ่น,ส้มลิ้มมะม่วงกวน
กรกฎาคม	เข้าพรรษา ผ้าป่าขยะ,๔ วัดใน๑ ปี พร้อมกัน
สิงหาคม	วัดแม่ ,วัดท่าเกษม บวชพราหม์ (วันแม่)
กันยายน	ประเพณีสารทไทย มีกระยาสารทพร้อมกล้วยไข่
ตุลาคม	งานกฐิน ,งานเทโวใส่บาตรที่วัด
พฤศจิกายน	ลอยกระทง วัดท่าทอง ,วัดท่าเกษม,วัดท่าทองบวชพราหม์
ธันวาคม	สวดมนต์ข้ามปีทุกวัด

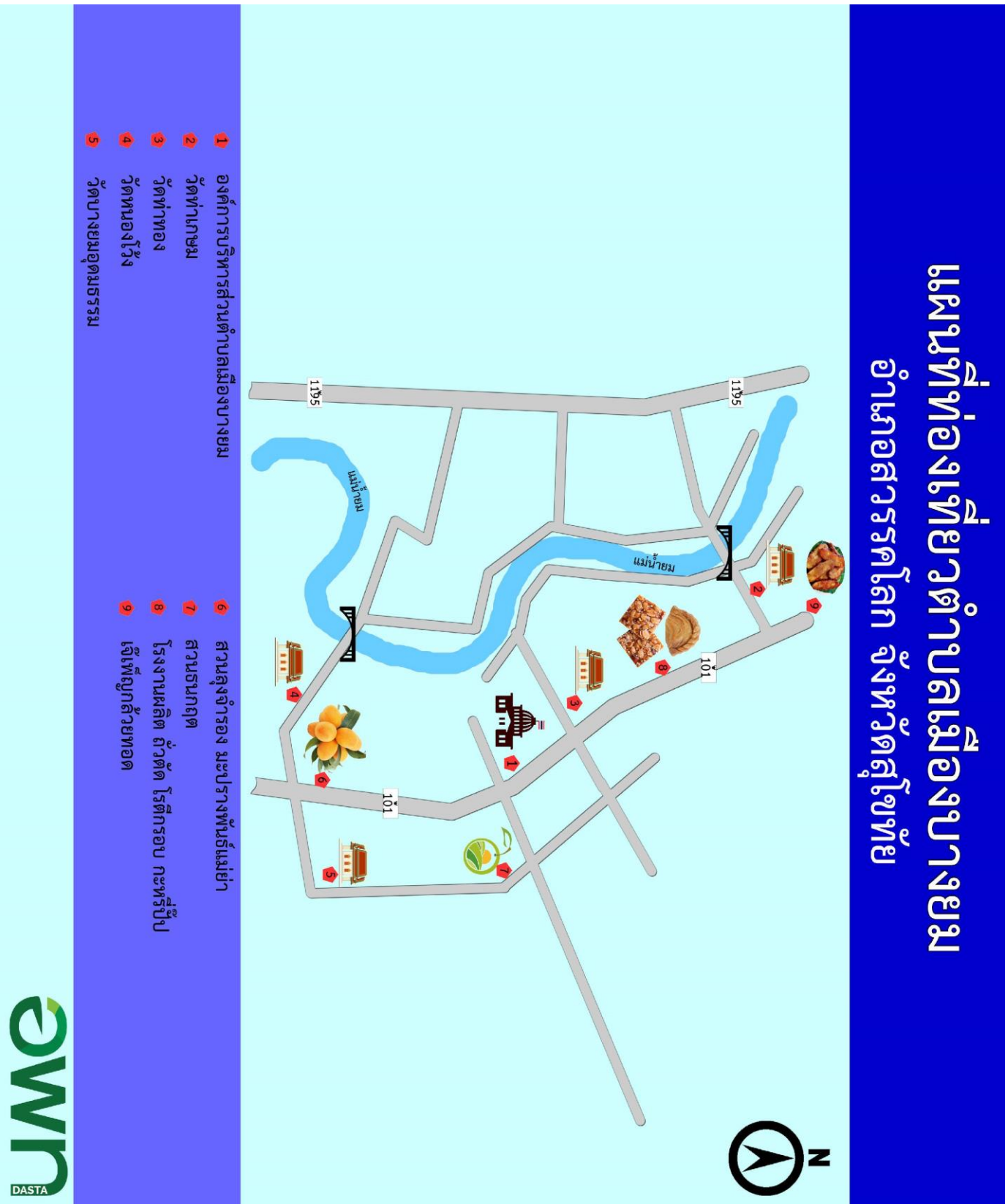
## แหล่งท่องเที่ยว ร้านค้า ที่พัก ตำบลเมืองบางยม อำเภอสวรรคโลก จังหวัดสุโขทัย

ลำดับ	สถานที่	ประเภท	เบอร์โทร	เวลา	Latitude	Longitude	ที่ตั้ง
๑	วัดหนอง ไฉ่	แหล่ง ท่องเที่ยว เชิงศาสนา	๐๕๕ ๖๘๑ ๑๙๘	๐๖.๐๐- ๑๗.๐๐	๑๗.๒๐๐๐๐๓	๙๙.๘๖๔๙๕๗	ต.เมืองบาง ยม อ.สวรรค โลก จ.สุโขทัย
๒	วัดบางยม อุดมธรรม	แหล่ง ท่องเที่ยว เชิงศาสนา	๐๕๕ ๖๘๗ ๑๕๒	๐๖.๐๐- ๑๗.๐๐	๑๗.๒๐๑๗๑๒	๙๙.๘๗๔๐๓๕	ต.เมืองบาง ยม อ.สวรรค โลก จ.สุโขทัย
๓	วัดท่าทอง	แหล่ง ท่องเที่ยว เชิงศาสนา	๐๘๖ ๖๗๘ ๐๕๙๐	๐๖.๐๐- ๑๗.๐๐	๑๗.๒๑๓๙๘๕	๙๙.๘๖๕๐๖๙	ต.เมืองบาง ยม อ.สวรรค โลก จ.สุโขทัย
๔	วัดท่าเกษม	แหล่ง ท่องเที่ยว เชิงศาสนา	๐๕๕ ๖๘๗ ๗๓๑๙	๐๖.๐๐- ๑๗.๐๐	๑๗.๒๒๔๐๒๕	๙๙.๘๕๙๑๓๒	ต.เมืองบาง ยม อ.สวรรค โลก จ.สุโขทัย
๕	โรงงานผลิต ถั่วตัด โรตี่ กรอบ กะหรี่ปั๊ และวิถีชีวิต	แหล่ง ท่องเที่ยว เชิง วัฒนธรรม และวิถีชีวิต	๐๘๖ ๒๐๗ ๔๔๓๖	๐๘.๐๐ - ๑๗.๐๐	๑๗.๒๑๕๗๙๑	๙๙.๘๖๓๗๔๗	ต.เมืองบาง ยม อ.สวรรค โลก จ.สุโขทัย
๖	กลุ่ม กระเป๋าค่า สินค้า OTOP	แหล่ง ท่องเที่ยว เชิง วัฒนธรรม และวิถีชีวิต		๐๘.๐๐ - ๑๗.๐๐	-	-	ต.เมืองบาง ยม อ.สวรรค โลก จ.สุโขทัย

๗	เจ้าเพ็ญ กล้วยทอด สินค้า ชุมชน	แหล่ง ท่องเที่ยว เชิง วัฒนธรรม และวิถีชีวิต	๐๖๕ ๘๘๘ ๙๒๕๓	๐๘.๐๐ - ๑๕.๐๐	๑๗.๒๒๕๙๙๕	๙๙.๘๕๙๖๔๙	ต.เมืองบาง ยม อ.สวรรค โลก จ.สุโขทัย
๘	สวนลุงจำ รอง	แหล่ง ท่องเที่ยว เชิงเกษตร	๐๘๙ ๕๖๓ ๓๒๕๙	๐๘.๐๐ - ๑๙.๐๐	๑๗.๒๐๐๘๒๙	๙๙.๘๖๗๘๖	ต.เมืองบาง ยม อ.สวรรค โลก จ.สุโขทัย
๙	สวน ธนกฤต	แหล่ง ท่องเที่ยว เชิงเกษตร	๐๙๑ ๗๐๖ ๖๐๖๒	๐๘.๐๐ - ๑๗.๐๐	๑๗.๒๑๐๖๖๘	๙๙.๘๗๓๙๖๑	ต.เมืองบาง ยม อ.สวรรค โลก จ.สุโขทัย



## แผนที่ท่องเที่ยวตำบลเมืองบางยม อำเภอสวรรคโลก จังหวัดสุโขทัย



## ตำบลท่าทอง อำเภอสวรรคโลก จังหวัดสุโขทัย

### คำขวัญตำบลท่าทอง

ถิ่นละมุดสุดหวาน วัดโบราณกุดยายชี  
หมู่บ้านดีหนองชุมแสง แหล่งแสดงเศรษฐกิจพอเพียง  
สตั๊บบ่เสียงธรรมะ สักการะพระบรมธาตุ  
เทศน์มหาชาติ วัดหนองป่าตอ

### ประวัติความเป็นมา

องค์การบริหารส่วนตำบลท่าทอง เดิมเป็นสภาตำบลท่าทองตั้งขึ้นตามพระราชบัญญัติสภาตำบลและองค์การบริหารส่วนตำบล พ.ศ.๒๕๓๗ได้รับการประกาศจัดตั้งเป็นองค์การบริหารส่วนตำบล ตาม ประกาศในราชกิจจานุเบกษา ปัจจุบันเป็นองค์การบริหารส่วนตำบลขนาดกลาง

**ลักษณะที่ตั้ง** ตำบลท่าทองตั้งอยู่ทางทิศใต้ของอำเภอสวรรคโลก ห่างจาก อำเภอสวรรคโลก ประมาณ ๑๒ กิโลเมตร และอยู่ทางทิศเหนือ ของจังหวัดสุโขทัยระยะทางประมาณ ๒๖ กิโลเมตร มีอาณาเขตติดต่อ ดังนี้

ทิศเหนือ ติดต่อกับ ตำบลคลองกระเจง,ตำบลหนองกลับ,อำเภอสวรรคโลก จังหวัดสุโขทัย  
ทิศใต้ ติดต่อกับ ตำบลวัดเกาะ,ตำบลบ้านชาน อำเภอศรีสำโรง จังหวัดสุโขทัย  
ทิศตะวันออก ติดต่อกับ ตำบลเมืองบางยม อำเภอสวรรคโลก จังหวัดสุโขทัย  
ทิศตะวันตก ติดต่อกับ ตำบลหนองกลับ อำเภอสวรรคโลก จังหวัดสุโขทัย

### คณะผู้บริหารองค์การบริหารส่วนตำบลท่าทอง

- ๑.นายประหยัด เกตุบำรุง นายกองค้การบริหารส่วนตำบลท่าทอง
- ๒.นายสังวาลย์ ร้อยกรอง รองนายกองค้การบริหารส่วนตำบลท่าทอง
- ๓.นายปัญญา ทีปะนะ รองนายกองค้การบริหารส่วนตำบลท่าทอง
- ๔.นายเหมือน แทนทอง รองนายกองค้การบริหารส่วนตำบลท่าทอง

### ของดี ของเด่น ในพื้นที่ตำบลท่าทอง

ประเภท	รายละเอียด
แหล่งท่องเที่ยว	หนองป่าตอง,สวนละมุด,สวนมะปราง,กล้วยไข่,ฝรั่ง,วัดหนองชุมแสง หมู่ ๕, ศูนย์เรียนรู้เศรษฐกิจพอเพียงหมู่ ๕ (ป่าแดง) ,สวนอบอุ่น หมู่๑(ละมุดอินทรีย์), ศูนย์เรียนรู้ขยายพันธ์พืชสวนพุนสุขหมู่๑,ศูนย์เรียนรู้กิ่งพันธ์หมู่ ๖ (ผู้ใหญ่), สวนสีทองจำหน่ายกิ่งพันธ์มะปราง หมู่๒,ตลาดประชารัฐ (อ-พถ-ศ)
ที่พัก	บ้านนาข้าว

ผลิตภัณฑ์	ปลาร้า (ทำเอง) หมู่ ๑, งานฝีมือบายศรี (ลัดดา หมู่๖), บ้านไม้หนาม, กระจบองเพชรแคะ, ไม้ตัดขาย หมู่ ๑, แปรรูปพริกแกง หมู่ ๕ และผลิตภัณฑ์กล้วยฉาบ กล้วยกวน, ตระกร้าเชือกมัดฟาง หมู่ ๑, แคมพุ่มะกรูด หมู่ ๑, เต้าเจี้ยวหมู่ ๑, ข้าว OTOP หมู่ ๕ (ป่าแดง)
ปราชญ์	พระครูวิจิตร ธรรมะนิเทศน์ วัดหนองป่าตอง, นายแจ้ง เทียงแท้ หมู่ ๖ (หมอน้ำมนต์), ประมวล เชิงวัดเกาะ หมู่ ๒ (จับเส้น)
ร้านอาหาร	แมงกะซอนทอด, ลาบหัวปลี, แกงหยวก เพื่อจะได้มีเหยื่อโย, แกงบอน, แกงขี้เหล็ก, ไส้กรอกตาบ หมู่ ๔, หมูตกรอก หมู่ ๒, เมี่ยงยายยอม หมู่ ๒, เจียบโภชนา หมู่ ๕, ยายสังัด ขนมไทย หมู่ ๑,
วัฒนธรรม ประเพณี	เทศน์มหาชาติออกพรรษาขึ้น ๑๑ ค่ำเดือน ๑๑ ของทุกปี ตักบาตรเทโว สลากพัตรมะม่วง - ข้าวหลาม ทำขวัญข้าว ทำพร้อมกันที่วัด ทำบุญกลางบ้านทุกหมู่ อาบน้ำผู้สูงอายุ ประเพณีสงกรานต์ นางตั้ง , แห่นางแมวหายไป, สวดขอฝนหนองชุมแสง, สวดมนต์ข้ามปี ตักบาตรอาหารแห้ง
หมายเหตุ	ตำบลท่าทองเคยทำการวิจัยเรื่อง กล้วย- กล้วย ทุกส่วนได้แก่ ลูกกล้วยแก่(กล้วยเชื่อม, กล้วยตาก, กล้วยบวชชี, กล้วยทอด, กล้วยกวน), หัวปลี(ลาบ, ต้ม, แกง), หยวก(แกงหยวก, ต้มยำ, แกงกะทิ, อาหาร), ลูกอ่อน(แกง, ต้ม), ต้น( เชือกกล้วย, ปอกกล้วยทำกระเป่า), ใบ(ห่อขนม , บายศรี, ส่งใบตอง) , หน่อกล้วย(ขยายพันธุ์, น้ำหมัก, เลี้ยงเป็ด, เลี้ยงหมู

### แหล่งท่องเที่ยวเชิงนิเวศน์และผจญภัย

- ๑ อ่างเก็บน้ำหนองชุมแสง ผู้นำในพื้นที่อยากพัฒนาเป็นแหล่งท่องเที่ยวทางน้ำ ในอนาคต



รายงานผลลงพื้นที่สำรวจข้อมูลแหล่งท่องเที่ยวและศักยภาพด้านการท่องเที่ยวในพื้นที่  
อำเภอสุวรรณภูมิ จังหวัดสุโขทัย ภายใต้โครงการการจัดการข้อมูลการท่องเที่ยว พื้นที่ อพท.๔

## แหล่งท่องเที่ยวเชิงเกษตร

๒.สวนเกษตรตั้งหลัก เป็นการปลูกต้นไม้ที่ขึ้นชอบ หลากหลายสายพันธ์ทั่วบ้านและเลี้ยงเป็ด



๓.บ้านสวนอบอุ่น สวนละมุด ที่ได้รับรางวัลการประกวดชนะเลิศ ละมุดพันธุ์มะกอก ปี ๒๕๖๐ งานหมากม่วงหมากปรางและของดีศรีสุวรรณโลก ปี ๒๕๖๐ การรับรองเป็นละมุดอินทรีย์ และส่งออกต่างประเทศ แปรรูปเป็นยาสระผม



## ร้านอาหาร ที่พัก

๔.ร้านเจ้เจียบ หมู่ ๕ ร้านประจำตำบลท่าทอง อำเภอสุวรรณโลก จังหวัดสุโขทัย



รายงานผลลงพื้นที่ที่สำรวจข้อมูลแหล่งท่องเที่ยวและศักยภาพด้านการท่องเที่ยวในพื้นที่  
อำเภอสุวรรณโลก จังหวัดสุโขทัย ภายใต้โครงการการจัดการข้อมูลการท่องเที่ยว พื้นที่ อพท.๔

## ๕.ร้านส้มตำ หมูตกกรก ร้านเด็ดประจำตำบลท่าทอง



## ปฏิทินท่องเที่ยว ตำบลท่าทอง

เดือน	รายละเอียด
มกราคม	สลากพัตรข้าวหลาม
กุมภาพันธ์	ธิดาละมุด
มีนาคม	เปิดหนองชุมแสง (ปากแห ๕๐ บาท) หมากม่วง หมากปรางค์ (งานอำเภอสุวรรณคโลก) มะปราง มะม่วง สลากพัตรผลไม้
เมษายน	สวดมนต์ขอฝน ทำบุญกลางบ้านเมษายน ๑๔ เม.ย ของทุกปีรดน้ำดำหัวผู้สูงอายุ
มิถุนายน	กระท้อน
กรกฎาคม	หล่อเทียนเข้าพรรษา
สิงหาคม	ทำบุญกลางบ้านหมู่ ๕ กองทุนแม่
กันยายน	เทศน์มหาชาติ, ข้าวต้มมัด, ตักบาตรเทโว, กลืน ทำขวัญช้าง
ตุลาคม	ช่วงเดือน กันยายน – ตุลาคม ไข่กล้วย , อ้อย , ผลไม้ทำขวัญ
พฤศจิกายน	ลอยกระทง จัดที่วัดจะขยายไปลอยหนองป่าตอง, ละมุดอร่อยสุด แพงสุด
ธันวาคม	สวดมนต์ข้ามปีวัดหนองป่าตอง

## แหล่งท่องเที่ยว ร้านค้า ที่พัก ตำบลท่าทอง อำเภอสวรรคโลก จังหวัดสุโขทัย

ลำดับ	สถานที่	ประเภท	เบอร์โทร	เวลา	Latitude	Longitude	ที่ตั้ง
๑	อ่างเก็บน้ำ หนอง ชุมแสง	แหล่งท่องเที่ยวเชิง นิเวศน์และผจญ ภัย	๐๕๕ ๖๔๗ ๒๐๓	๐๖.๐๐ - ๑๘.๐๐	๑๗.๒๒๑๙๑ ๓	๙๙.๘๐๘๙๑ ๔	ต.ท่าทอง อ. สวรรคโลก จ. สุโขทัย
๒	สวนเกษตร ตั้งหลัก	แหล่งท่องเที่ยวเชิง เกษตร	-	๐๘.๐๐ - ๑๖.๐๐	๑๗.๒๑๙๕๖ ๖	๙๙.๘๐๗๗๙ ๑	ต.ท่าทอง อ. สวรรคโลก จ. สุโขทัย
๓	บ้านสวน อบอุ่น สวน ละมุด	แหล่งท่องเที่ยวเชิง เกษตร	๐๖๓ ๗๓๑ ๓๐๖๕	๐๘.๐๐- ๑๖.๐๐	๑๗.๒๑๓๑๙ ๗	๙๙.๘๑๒๓๖ ๙	๒๙ หมู่ ๑ต.ท่า ทอง อ.สวรรค โลก จ.สุโขทัย
๔	ร้านอาหาร จีเจียบโภช นา	ร้านอาหาร	-	๐๘.๐๐ - ๑๗.๐๐	๑๗.๒๑๑๖๘ ๖	๙๙.๘๐๗๖๑ ๓	ต.ท่าทอง อ. สวรรคโลก จ. สุโขทัย
๕	ร้านส้มตำ หมูตกรอก	ร้านอาหาร	๐๘๗ ๑๙๗ ๘๒๘๑	๐๘.๐๐ - ๑๘.๐๐	๑๗.๒๐๙๔๑ ๕	๙๙.๘๔๙๕๕ ๑	ต.ท่าทอง อ. สวรรคโลก จ. สุโขทัย

## แผนที่ท่องเที่ยวตำบลท่าทอง อำเภอสวรรคโลก จังหวัดสุโขทัย



## ตำบลเมืองบางขลัง อำเภอสวรรคโลก

### คำขวัญประจำตำบล

“จุดกำเนิดประเทศไทย ลำคลองใหญ่ฝากระดาน  
พุทธาหวานลีนค้ำนำ หัตถกรรมไม้กวาด  
ประวัติศาสตร์กษัตริย์เครื่อง รุ่งเรืองเมืองบางขลัง”

### พื้นที่

มีเนื้อที่ ๕๔.๑๒ ตารางกิโลเมตรหรือประมาณ ๓๓,๘๖๘ ไร่

อาณาเขตติดต่อ

ทิศเหนือ ติดต่อกับ ตำบลนาทุ่ง อำเภอสวรรคโลก  
ทิศใต้ ติดต่อกับ อำเภอศรีสำโรง จังหวัดสุโขทัย  
ทิศตะวันออก ติดต่อกับ ตำบลหนองกลับ อำเภอสวรรคโลก  
ทิศตะวันตก ติดต่อกับ อำเภอทุ่งเสลี่ยม และ อำเภอศรีสำโรง

### ของดี ของเด่น

ประเภท	รายละเอียด
แหล่งท่องเที่ยว	หลวงพ่อกว, โบสถ์ร่วมสมัย, มณฑปวัดโบสถ์ ณ วัดโบสถ์บางขลัง, หมู่บ้านแม่ ม.๘, ศูนย์เรียนรู้เศรษฐกิจพอเพียงป่าเสวย, อนุสาวรีย์พ่อขุนศรีอินทราทิตย์และพ่อขุนผาเมือง ณ เทศบาลตำบลเมืองบางขลัง
ที่พัก	โฮมสเตย์ หมู่ที่ ๔ , ๕
ผลิตภัณฑ์	พุทธา (ผลไม้ตามฤดูกาล), ข้าวหอมมะลิ, ข้าวหอมทับทิม, ข้าวหอมปทุม, ข้าวหอมนิล (ไรซ์เบอร์รี่)
ปราชญ์	พระมหาบุญมี (หลวงน้ำ เจ้าอาวาสวัดโบสถ์บางขลัง), ป้าเสวย ภูเอี่ยม, นายเนียน ไชแจ้, นายวิจิต เชื้อนเขต (ขึ้นพระภูมิ), นายแดง ยศวิชัย, นายประพันธ์ พุ่มเฟื่อง, นายอุเทน ลำไย (ศิลปินพื้นบ้าน), หมอล้นทม (หมอลำขวัญ), หมอสมยศ (หมอลำขวัญ), นางจง ผันผาย (หมอสมนไพร), นายลวด เมฆพุด, นางอรุณ เปรมใจ (หมอสมนไพร), นายสงบ คงนาน (กษัตริย์ ม.๑), นายบุญเลิศ ประกวด (หมอเป่า ม.๓), นายสนิท มีนุ้ย (ปราชญ์ชาวบ้านเกษตร ม.๓), กลุ่มเย็บผ้า ม.๓, หมอเทือง สูงมัน (หมอนวด ม.๔), พ่ออำนวย พรหมศร (หมอน้ำมนต์, ขึ้นพระภูมิ ม.๔), นายจิรัชย์ ผันผาย (หมอนวดแผนโบราณ ม.๕), นางเลน บัวทอง (หมอนวด ม.๕), กลุ่มเย็บบายศรี



	ม.๕, พี่เตี้ย ผอ.บนา (พิมพ์พระ ม.๗), นายองค์ เกิดทอง (หมอน้ำมนต์ ม.๘), นาย สนิท ภูธร (พิมพ์พระ ม.๘), นายทอง ไชแจ้ (หมोजับเส้น,รักษาเส้น ม.๘), นายเชิง รอบุญ (หมอนวดแผนโบราณ ม.๙)
ร้าน อาหาร	แกงบอน, แกงหยวก, ก๋วยเตี่ยวโบราณ, คั่ว (ขนุน,มะละกอ), น้ำพริก ผักต้ม ขนมเทียน, แกงขี้เหล็ก, ข้าวเหนียวปิ้ง, กล้วยกวน, ถั่วแปบ, ข้าวเหนียวมูล (ขนุน ,มะม่วง), ข้าวเหนียวแดง, ขนมครก, ขนมปรัง, ขนมถั่ว, ขนมหม้อแกง, ขนมใส่ไส้, ข้าวต้มมัด, ลอดช่องสิงคโปร์, ลอดช่องไทย, แดกงา ม.๗
วัฒนธรรม ประเพณี	บวชนาคสามัคคี ณ วัดโบสถ์


### แหล่งท่องเที่ยวเชิงศาสนา

๑. วัดใหญ่ชัยมงคล สถานที่ตั้ง วัดใหญ่ชัยมงคล ตั้งอยู่ หมู่ที่ ๑ ตำบลบ้านใหม่ไชยมงคล อำเภอทุ่งเสลี่ยม จังหวัดสุโขทัย เจ้าอาวาสชื่อ พระชนรัตน์ ปกสุสโร อายุ ๒๗ ปี มีพระภิกษุจำนวน ๒ รูป มีสามเณรจำนวน - รูป พื้นที่วัด มีจำนวน ๘ ไร่ - งาน ๑๓๐ ตารางวา ประวัติความเป็นมา จากการสำรวจตรวจค้นตามภูมิ ปัญญาชาวบ้านในพื้นที่ระหว่างสุโขทัย - ศรีสัชชาลัย สองฟากฝั่งแม่น้ำยม ไม่มีซากโบราณวัตถุสถาน พอที่จะเชื่อ ได้ว่าเป็นเมืองเก่า มีแต่บริเวณลุ่มแม่น้ำฝากกระดานซึ่งมีถนนพระร่วงสาย สุโขทัย-ศรีสัชชาลัย ผ่านเท่านั้น ที่พบซากวัด เจดีย์ มณฑป วิหารขนาดใหญ่ และร่องรอยตัวเมือง ขนาดย่อมหลงเหลืออยู่ใน ท้องที่ตำบลบ้านใหม่ไชยมงคล อำเภอทุ่งเสลี่ยม ตัวเมืองโบราณวัตถุสถานอยู่ในเขตพื้นที่ หมู่ที่ ๑ ตำบล บ้านใหม่ไชยมงคล เป็นรูปสี่เหลี่ยมผืนผ้า กว้างประมาณ ๒๓๙.๕๐ เมตร ยาวประมาณ ๒๘๒.๒๐ เมตร รวม เนื้อที่ ๔๑ ไร่ ไม่มีซากโบราณใดๆในคูเมือง นอกคูเมืองด้านเหนือมี ถนนพระร่วงเข้าสู่วัดใหญ่ชัยมงคล อัน เป็นที่ประดิษฐานพระบรมธาตุประจำเมืองด้านตะวันออกของคูเมืองมีถนนพระร่วงสายสุโขทัย-ศรีสัชชาลัย ผ่านตลอดแนว ซากเจดีย์ มณฑป วัดเก่าแก่อายุไม่ต่ำกว่า ๗๐๐ ปี ในพื้นที่ตำบลบ้านใหม่ไชยมงคล ยัง ปรากฏอยู่มากมาย เฉพาะวัดใหญ่ชัยมงคล นั้น เมื่อปี พ.ศ. ๒๔๕๐ พระบาทสมเด็จพระมงกุฎเกล้าเจ้าอยู่หัว ขณะทรงพระอิสริยยศเป็นสมเด็จพระบรมโอรสาธิราช เสด็จมาสุโขทัย สวรรคโลก ตามถนนพระร่วงทรง บันทึกรื่องราว ที่ทรงพบเห็นไว้มากมาย สมัยนั้นวัดใหญ่ชัยมงคลนี้ชาวบ้านเรียกว่า วัดใหญ่-วัดบางขลัง แสดงให้ทราบว่าเมื่อแปดทศวรรษ (๘๐) ก่อนนี้ ชาวบ้านยังเรียกวัดประจำเมืองและบ้านเขาว่าบางขลัง ใน ปี พ.ศ. ๒๕๔๐ ได้มีสมเด็จพระพี่นางเธอเจ้าฟ้ากัลยาณิวัฒนาได้เสด็จมาเที่ยวชมโบราณสถานวัดใหญ่ชัย มงคล อย่างเงียบ ๆ และเมื่อปี พ.ศ. ๒๕๕๐ ได้มีสมเด็จพระเทพรัตนราชสุดา สยามบรมราชกุมารี ได้เสด็จ มาเที่ยวชมโบราณสถานวัดใหญ่ชัยมงคล ประเพณีลอยกระทงของวัดใหญ่ไชยมงคล จะจัดทุกเดือน พฤศจิกายน ของทุกปี

ที่มา : [http://www.chaimongkol.go.th/travel\\_detail.php?id=๑๒๘](http://www.chaimongkol.go.th/travel_detail.php?id=๑๒๘)



๒. วัดโบสถ์ พระอาจารย์บุญมี เบอร์ติดต่อ ๐๙๕ ๙๒๓ ๒๖๙๙ วัดโบสถ์ เมืองบางขลังมีความหมายดังนี้ บางขลังมีความหมายว่า บางแปลว่าเมือง ขลังคือพละกำลังพละกำลังของเมือง การรวมพล การรวมทหารเพื่อสู้รบ ไต่ศัตรูออกจากพื้นที่ คนสุขุขทัยควรภาคภูมิใจในจุดกำเนิดประเทศไทยในเมืองบางขลัง ถ้าเปรียบดั่งต้นไม้ เมืองบางขลังก็เหมือนรากแก้วจังหวัดสุโขทัย ท่านเจ้าอาวาส เล่าว่าสมัยเมื่อครั้ง รุดงมาอยู่ที่วัดโบสถ์แห่งนี้ได้ ฝนถึง พระนางรูปหนึ่ง ตัวสูงใหญ่มาพร้อมกำลังทหารหลายท่าน ขบวนใหญ่ ท่านเดินอยู่เบื้องหน้าทำไม้ติดพื้น แจ้งกับพระอาจารย์ว่า อยากทำอะไรให้บอกท่าน จนได้บังเอิญพบ หลักฐานบางส่วนว่าผู้หญิงที่ฝันคือ "พระแม่เจ้าจามเทวี พระแม่อุปภัมภ์เมืองบางขลัง" ที่คอยปกป้อง พื้นที่ลูกหลานชาวเมืองบางขลัง กิจกรรมนวัตมีสวดมนต์ข้ามปี , บวชนาคสามัคคี , กลุ่มระดับประถมศึกษา นักเรียนเข้าไปเรียนรู้ประวัติศาสตร์เมืองบางขลัง



## ๓. ลานหลบภัยวัดเขาเตื่อ



## ปฏิทินประจำปี

เดือน	รายละเอียด
มกราคม	ใส่บาตรข้าวหลาม ณ วัดคลองแห้ง, ใส่บาตรข้าวหลาม ณ วัดปากคลองช้าง, ใส่บาตรข้าวหลาม ณ วัดขอนแก่น, การวิ่งว่าว พุทรา, มะปราง, กระจ่างสารท (ข้าวเม่า), แดงงา
กุมภาพันธ์	ลงนา ณ แปลงสาธิต, ทำบุญกลางบ้าน ม.๕ (๒๑ ก.พ.) พุทรา, มะปราง
มีนาคม	มะปราง
เมษายน	งานวันอนุรักษ์มรดกไทย (๑ - ๕ เม.ย.), แห่หลวงพ่อ ๓ พี่น้อง, วันวางกรานต์ ณ วัดคลองแห้ง (๑๓ เม.ย.), วันสงกรานต์ ณ วัดขอนแก่น (๑๔ เม.ย.), วันสงกรานต์ ณ วัดปากคลองช้าง (๑๕ เม.ย.)
พฤษภาคม	
มิถุนายน	ลงนา ณ แปลงสาธิต, เก็บลูกปรัง มาแปรรูปทำขนมปรัง
กรกฎาคม	งานบวชนาคสามัคคี ณ วัดโบสถ์, ช่วงเข้าพรรษา
สิงหาคม	ลงนา ณ แปลงสาธิต
กันยายน	ช่วงออกพรรษา, รับขวัญข้าว
ตุลาคม	งานวัน ๒ พ่อขุน (๒๔ - ๒๘ ต.ค.)
พฤศจิกายน	งานอนุรักษ์ว่าว, วิ่งว่าว, ประกวดทำว่าว, ประเพณีลอยกระทง
ธันวาคม	สวดมนต์ข้ามปี ณ วัดโบสถ์, กวนข้าวทิพย์, วังปีพาทย์, สู้ขวัญ (พิธีล้านนา), งานแจกข้าวใหม่ (ทานข้าวใหม่)

แหล่งท่องเที่ยว ร้านค้า ที่พัก ตำบลเมืองบางขลัง อำเภอสวรรคโลก จังหวัดสุโขทัย

ลำดับ	สถานที่	ประเภท	เบอร์โทร	เวลา	Latitude	Longitude	ที่ตั้ง
๑	บ้านผู้ใหญ่ ธวัช ไชแจ่ม "หมู่บ้านแย้ง"	แหล่งท่องเที่ยว ทางวัฒนธรรมและ วิถีชีวิต	๐๘๕ ๕๖๐ ๑๐๑๕	๐๘.๐๐ - ๑๗.๐๐	๑๗.๒๓๙๐๘๕	๙๙.๖๙๖๘๖๐	ต.เมืองบางขลัง อ. สวรรคโลก จ.สุโขทัย
๒	วัดใหญ่ชัย มงคล	แหล่งท่องเที่ยว เชิงศาสนา	๐๘๕ ๕๖๐ ๑๐๑๕	๐๖.๐๐ - ๑๗.๐๐	๑๗.๒๖๑๔๐๔	๙๙.๖๗๖๘๘๙	ต.เมืองบางขลัง อ. สวรรคโลก จ.สุโขทัย
๓	วัดโบสถ์	แหล่งท่องเที่ยว เชิงศาสนา	๐๙๘ ๘๑๙ ๐๙๑๙	๐๖.๐๐ - ๑๗.๐๐	๑๗.๒๓๗๔๔๒	๙๙.๖๗๔๖๗๔	หมู่ ๕ ตำบลเมืองบาง ขลัง อ.สวรรคโลก จ.สุโขทัย
๔	ศูนย์เรียนรู้ เศรษฐกิจ พอเพียง บ้าน ป่าสวย ภู เอี่ยม	แหล่งท่องเที่ยว ทางวัฒนธรรมและ วิถีชีวิต	๐๘๕ ๕๖๐ ๑๐๑๕	๐๘.๐๐ - ๑๗.๐๐	๑๗.๒๑๖๓๖๙	๙๙.๖๘๐๖๔๔	ต.เมืองบางขลัง อ. สวรรคโลก จ.สุโขทัย
๕	ศิลปินอิสระ บ้านพื้ทุแทน ลำไย	แหล่งท่องเที่ยว ทางวัฒนธรรมและ วิถีชีวิต	๐๘๕ ๕๖๐ ๑๐๑๕	๐๘.๐๐ - ๑๖.๐๐	๑๗.๒๑๕๙๘๙	๙๙.๖๘๑๑๐๖	ต.เมืองบางขลัง อ. สวรรคโลก จ.สุโขทัย
๖	สวนกล้วยไม้ พื้บุญนำ (แก่ แก่ กล้วยไม้ แสนสุข)	แหล่งท่องเที่ยว เชิงเกษตร	๐๘๕ ๕๖๐ ๑๐๑๕	๐๘.๐๐ - ๑๖.๐๐	๑๗.๒๔๑๑๓๖	๙๙.๖๗๘๐๗๐	ต.เมืองบางขลัง อ. สวรรคโลก จ.สุโขทัย
๗	ลานหลบภัย	แหล่งท่องเที่ยว นิเวศน์และผจญภัย	๐๕๕ ๙๔๒ ๗๑๕	๐๖.๐๐ - ๑๗.๐๐	(วัดเขาเตือ)	-	ต.เมืองบางขลัง อ. สวรรคโลก จ.สุโขทัย

# แผนที่ท่องเที่ยวตำบลเมืองบางซึ้ง อำเภอสวรรคโลก จังหวัดสุโขทัย

## แผนที่ท่องเที่ยวตำบลเมืองบางซึ้ง อำเภอสวรรคโลก จังหวัดสุโขทัย

“จุดกำเนิดประเทศไทย ล้ำดลิ่งใหญ่ผากระดาน  
พุทธาหวานลิ้นตำนาน หัตถกรรมไม้กวาด  
ประวัติศาตร์กรักรพระเครื่อง รุ่งเรืองเมืองบางซึ้ง”

- 1** สำนักงานเทศบาลเมืองบางซึ้ง
- 2** วัดใหญ่ชัยมงคล
- 3** วัดโบสถ์
- 4** สถานพยาบาลวัดเขาเตี้ย
- 5** สวนกล้วยไม้พันธุจำนำ (แก้ว กล้วยไม้แสนสุข)
- 6** ศิลปินอิสระ บ้านพุ่มพวน ลำไย
- 7** ศูนย์เรียนรู้เศรษฐกิจพอเพียง บ้านป่าสวย กุ่มเยี่ยม
- 8** บ้านผู้ใหญ่จิวช ไขแจ้จิ่ง “หมู่บ้านแม่”

## ตำบลปากน้ำ อำเภอสุวรรณคโลก

### ประชากร

จำนวนหลังคาเรือนทั้งหมด ๒,๓๔๐ หลังคาเรือน

จำนวนประชากรทั้งหมด ๖,๙๔๐ คน

จำนวนเพศชาย ๓,๓๑๘ คน

จำนวนเพศหญิง ๓,๖๒๒ คน

### พื้นที่

มีเนื้อที่ ๖๕ ตารางกิโลเมตรหรือประมาณ ๔๐,๖๒๕ ไร่

อาณาเขตติดต่อ

ทิศเหนือ ติดต่อกับ ตำบลคลองกระจง อำเภอสุวรรณคโลก

ทิศใต้ ติดต่อกับ ตำบลสามเรือน อำเภอศรีสำโรง

ทิศตะวันออก ติดต่อกับ ตำบลคอรุม อำเภอพิชัย

ทิศตะวันตก ติดต่อกับ ตำบลเมืองบางยม อำเภอสุวรรณคโลก

### จำนวนหมู่บ้านและประชากร ตำบลปากน้ำ

หมู่ที่	ชื่อหมู่บ้าน	ชาย	หญิง	รวม	ครัวเรือน
๑	บ้านเหนือ	๒๙๒	๓๓๒	๖๒๔	๑๙๓
๒	บ้านหน้าโบสถ์	๓๕๑	๓๖๔	๗๑๕	๒๕๒
๓	บ้านตะวันออก	๓๘๖	๔๔๘	๘๓๔	๒๗๘
๔	บ้านไม้งาม	๒๖๔	๓๐๖	๕๗๐	๑๗๙
๕	บ้านใต้วัด	๓๑๘	๓๓๘	๖๕๖	๒๑๗
๖	บ้านวังตาเลน	๓๗๐	๔๓๒	๘๐๒	๒๘๖
๗	บ้านมาบป่าเลา	๓๘๕	๔๑๑	๗๙๖	๒๔๙
๘	บ้านต้นนาหลวง	๒๓๒	๒๖๔	๔๙๖	๑๔๒
๙	บ้านน้ำโจน	๒๕๑	๒๔๑	๔๙๒	๑๖๒
๑๐	บ้านไทรงาม	๑๒๗	๑๒๓	๒๕๐	๑๒๒
๑๑	บ้านหนองวงเกวียน	๒๓๗	๒๓๕	๔๗๒	๑๗๕
๑๒	บ้านอ้อมรอบ	๑๐๕	๑๒๘	๒๓๓	๘๕
รวม		๓,๓๑๘	๓,๖๒๒	๖,๙๔๐	๒,๓๔๐



### ของดี ของเด่น ในพื้นที่ตำบลปากน้ำ

ประเภท	รายละเอียด
แหล่งท่องเที่ยว	ศูนย์เรียนรู้บุญเลิศ พระยา หมู่ ๑,อ่างเก็บน้ำหนองสะแก ๒๗ ไร่ หมู่ ๘,หลวงพ่อ ๔ พี่น้อง หมู่ ๖, ต้นยางนา ต้นตะเคียน หมู่ ๖, วัดเกาะ (ธ) หมู่ ๔ , ประตูนํ้า หมู่ ๘ ,๑๐
ที่พัก	-
ผลิตภัณฑ์	กระเป๋าทำมือ, หน่อไม้ดอง หมู่ ๖, บายศรี หมู่ ๒,๓,๘,จักรสาน สุ่มไก่อ้,ไม้กวาดทางมะพร้าว,กล้วยตาก , น้ำพริก หมู่ ๑ (พริกแกง),ผักกาดดอง หมู่ ๑
ปราชญ์	นายเลียง กันภัย หมู่ ๒ (บายศรี ทำขวัญ) พลอย มีเจริญ หมู่ ๒ (หมอพ่นไฟลามทุ่ง) นายแหลม สุขผดุง หมู่ ๗ (หมอดิน หมอสมุนไพร) นายสิง มะวาฬ หมู่ ๑๐ (แกะสลักไม้) นายเจ๊ก หมู่ ๕ (หมอมดดิน) นายวิโรจน์ เขียวแสง (ลิเก) นายสวิช คำราม (ลิเก) นายเหม่ง พุ่มน่วม หมู่ ๖( หมอผี ระนาด )

ร้านอาหาร	กระแดงกา, แกงหยวก,แกงบอน,ก้วยเตี่ยวเตาพิน หมู่ ๒,พุททกวน หมู่ ๑, สัปรดกวน หมู่ ๗ ,ไขเค็มน้ำพริกหมู่ ๑ (OTOP) กลุ่มแม่บ้าน,แกงมะคืด,ปั่นจี , แป้งจี,
วัฒนธรรม ประเพณี	งานลอยกระทง (นักเรียนทำกระทง เพื่อนำรายได้ให้เด็กนักเรียน) แห่เทียนวันอาสาฬหบูชา ทุกปี ชนทรายเข้าวัดวันตรุษไทย ทำขวัญข้าว ๑๔ เม.ย สร้างน้ำพระทุกปี การแข่งขันเรือ (อดีตเคยมี) กลองยาวหมู่ ๔ (วงดนตรีหมู่ ๕)
อัตลักษณ์	ผู้นำกล่าวไว้ คือ สนวนยาง ๑๐กว่าไร่,ต้นตะเคียน,แห่เทียนจำพรรษา,หลวงพ่๔ พี่น้อง,ก่อเจดีย์ทราย,กล้วยตากแม่ชวนชม,

### แหล่งท่องเที่ยวเชิงประวัติศาสตร์

๑.ต้นตะเคียนยักษ์ อายุกว่า ๑๐๐ ปี ต้นขนาด ๖ คนโอบ



### แหล่งท่องเที่ยวเชิงศาสนา

๒.วัดปากน้ำ พระพุทธรูปทองสัมฤทธิ์อยู่ ๔ องค์ เรียกว่า หลวงพ่๔ พี่น้อง เป็นพระพุทธรูปสมัยสุโขทัย ปางมารวิชัย แต่ปัจจุบันเหลืออยู่ที่วัดปากน้ำ ๒ องค์ มีขนาดหน้าตักกว้าง องค์พี่ ๔๒ นิ้ว และองค์น้องสองหน้าตักกว้าง ๓๙ นิ้ว ส่วนองค์สามและองค์สี่ ประดิษฐานอยู่ที่วัดหนองไฉ้ ดังรายละเอียดของชุมชนเมืองบางยม และพระพุทธรูป ๒ องค์ที่อยู่ ณ วัดปากน้ำนั้นเคยถูกमारศาสนาลักไปเมื่อปี พ.ศ. ๒๕๒๑ และได้กลับคืนมาเมื่อ พ.ศ. ๒๕๒๘ รวมที่หายไปเป็นเวลา ๗ ปีด้วยกันและขณะนี้เป็นสิ่งเดียวที่คนปากน้ำได้สักการะและแหงแหนสิ่งนี้เป็นอย่างยิ่ง โดยจัดเวรยามเฝ้ารักษากันทุกคืนตราบจนกระทั่งปัจจุบันนี้ นอกจากนี้ยังมีสิ่งที่ยืนยันได้ว่าเป็นวัดเก่าแก่คือ มีพระพุทธรูปปูนปั้นซึ่งประดิษฐานอยู่บนแท่นวิหารเก่าซึ่งเสาทำจากศิลาแลง ซึ่งมีขนาดเป็นศิลา



แลงมีลักษณะเป็นก้อน ๖-๗ เหลี่ยม มีเส้นผ่าศูนย์กลาง ๑๔-๑๗ นิ้ว สูงหนา ๕-๙ นิ้ว ขนาดนี้เหลือเพียง ๑๒ ก้อน ตัววิหารฝาผนังังไม่มีหลังคาและมีอิฐเผา ขนาดแต่ละก้อนกว้าง ๕ นิ้ว ยาว ๑๐ นิ้ว หนา ๒๕ นิ้ว เดิมพระพุทธรูปนี้ไม่มีเศียรต่อมามีพ้อเกาะ คชพันธ์ ที่เป็นช่างเชื้อสายเขมร ได้ปั้นเศียรต่อเติมและต่อมาเจ้าอาวาสองค์ปัจจุบันได้เอาปูนปั้นทับองค์เดิมจึงทำให้อนุชนรุ่นหลังไม่สามารถได้เห็นศิลปะสมัยเก่าได้ ส่วนฐานของพระอุโบสถหลังเก่าที่ประดิษฐาน พระพุทธรูป ๔ พี่น้องเดิมนั้นยังมีร่องรอย และสถานที่ที่มีอยู่จนเวลานี้เกือบจะจำแนวไม่ได้แล้ว จากคำบอกเล่าของคนเฒ่าคนแก่ว่า เฉพาะพระพุทธรูปบูชาเก่า องค์เล็กองค์น้อยนั้นมีอยู่ที่วัดปากน้ำ นั้นมีมากมายตั้งแต่ยุคสมัยสุโขทัย จนกระทั่งถึงยุคกรุงรัตนโกสินทร์ตอนปลาย แต่ปัจจุบันนี้จะมีเหลืออยู่เพียง ๒ องค์เท่านั้น



### แหล่งท่องเที่ยวเชิงวัฒนธรรมและวิถีชีวิต

๒.กลุ่ม แม่บ้านเกษตรกรบ้านเหนือรวมน้ำใจ หมู่ ๑ ทำน้ำพริกและแปรรูปดอกอัญชัญประธาน คุณวรรณภา ประวันเต (นิ่ม) ติดต่อ ๐๙๐ ๕๐๑ ๒๕๗๕ ทำกันเป็นกลุ่ม ตำบลตาหละ๒ ครั้ง ๑ ครั้งน้ำพริก ๑ อย่าง ๒๐ กก. ใช้เครื่องบด เครื่องซอย เตรียมเครื่องเป็นวัน



รายงานผลลงพื้นที่สำรวจข้อมูลแหล่งท่องเที่ยวและศักยภาพด้านการท่องเที่ยวในพื้นที่  
อำเภอสุวรรณภูมิ จังหวัดสุโขทัย ภายใต้โครงการการจัดการข้อมูลการท่องเที่ยว พื้นที่ อพท.๔

## แหล่งท่องเที่ยวเชิงเกษตร

๒.ต้นยางนา บริเวณวัดปากน้ำ เนื้อที่ประมาณ ๑๐ ไร่ อายุกว่า ๗๐ ปี



๓.เกษตรพอเพียง เกษตรตามรอยศาสตร์พระราชา ศูนย์เรียนรู้บุญเลิศ พะเยา หมู่ ๑



## ปฏิทินท่องเที่ยว ตำบลปากน้ำ

เดือน	รายละเอียด
มกราคม	มตดิน ใส่บาตรทำบุญปีใหม่,ใส่บาตรกลางบ้าน ทุกหมู่ ๑๒ หมู่
กุมภาพันธ์	
มีนาคม	บวชนาคสามัคคี
เมษายน	๑๔ เม.ย สรงน้ำพระ ,ขนทรายเข้าวัด,มะม่วงโชคอนันต์น้ำดอกไม้
พฤษภาคม	สลากพัตรมะม่วง กบ อึ้ง
กรกฎาคม	แห่เทียนอาสาหุบูชา ๑- หมู่ ดนตรี ๑๒ คณะ มีธิดาทุกหมู่ วัดมีรางวัลให้เท่ากัน มีโรงทานปีนี้ ๒๗ ก.ค ๖๑
กันยายน	ทำขวัญข้าวตอนท้อง
พฤศจิกายน	ลอยกระทงวัดปากน้ำ อตีตมีแข่งเรือ
ธันวาคม	สวดมนต์ข้ามปี

### แหล่งท่องเที่ยว ร้านค้า ที่พัก ตำบลปากน้ำ อำเภอสวรรคโลก จังหวัดสุโขทัย

ลำดับ	สถานที่	ประเภท	เบอร์โทร	เวลา	Latitude	Longitude	ที่ตั้ง
๑	วัดปากน้ำ	แหล่งท่องเที่ยวทางศาสนา	๐๕๕ ๖๘๗ ๐๐๐	๐๗.๐๐ - ๑๘.๐๐	๑๗.๒๒๐๐๐	๙๙.๘๙๐๐๐	ต.ปากน้ำ อ. สวรรคโลก จ.สุโขทัย
๒	กลุ่มแม่บ้าน เกษตรกรบ้าน น้ำใจเหนือ	แหล่งท่องเที่ยวทางวัฒนธรรมและวิถีชีวิต	๐๙ ๐๕๐๑ ๒๕๗๕	๐๘.๐๐ - ๑๘.๐๐	๑๗.๒๒๕๖๘	๙๙.๘๙๕๕๘	หมู่ ๑๓.ปากน้ำ อ.สวรรคโลก จ.สุโขทัย
๓	ต้นยางนา	แหล่งท่องเที่ยวเชิงนิเวศน์และผจญภัย	๐๕๕ ๖๘๗ ๐๐๐	๐๘.๐๐ - ๑๘.๐๐	๑๗.๒๒๐๐๐	๙๙.๘๙๐๐๐	ต.ปากน้ำ อ. สวรรคโลก จ.สุโขทัย
๔	ศูนย์เรียนรู้ บุญเลิศ พะเยา	แหล่งท่องเที่ยวเชิงเกษตร	๐๘ ๖๒๑๑ ๓๓๔๙	๐๘.๐๐ - ๑๘.๐๐	๑๗.๒๒๓๘๙	๙๙.๘๙๔๙๓	หมู่ ๑ ต.ปากน้ำ อ.สวรรคโลก จ.สุโขทัย
๕	ต้นตะเคียน	แหล่งท่องเที่ยวเชิงนิเวศน์และผจญภัย	๐๕๕ ๖๘๗ ๐๐๐	๐๘.๐๐ - ๑๘.๐๐	๑๗.๒๒๐๐๐	๙๙.๘๙๐๐๐	ต.ปากน้ำ อ. สวรรคโลก จ.สุโขทัย

แผนที่ท่องเที่ยวตำบลปากน้ำ อำเภอสวรรคโลก จังหวัดสุโขทัย



## ตำบลคลองยาง อำเภอสวรรคโลก

### คำขวัญประจำตำบล

“ชาวตำบลคลองยางมากด้วยน้ำใจ แหล่งปลูกพืชสวนพืชไร่หลากหลาย  
มะม่วงน้ำดอกไม้หอมหวาน กรูพระเก่าโบราณโป่งมะขาม  
เลื่องลือนามบึงใหญ่ปักกะทุม มุ่งฟื้นฟูแหล่งน้ำคืนสู่ธรรมชาติ

ยึดหลักปรัชญาเศรษฐกิจพอเพียง ร้อยเรียงดวงใจ เทิดทูน ซึ่งสถาบันชาติ ศาสนา พระมหากษัตริย์”

### ประวัติ

แต่เดิมตำบลคลองยางขึ้นอยู่กับตำบลในเมือง อำเภอสวรรคโลก จังหวัดสุโขทัย ต่อมาชาวบ้านและทางราชการเห็นว่า ในเขตพื้นที่ตำบลคลองยางมีคลองธรรมชาติ และต้นยางเป็นจำนวนมากและประกอบกับมีราษฎรเข้ามาจับจองที่ดินทำกินเป็นจำนวนมากเช่นกัน จึงได้แต่งตั้งเป็นตำบลขึ้นมา ชื่อว่า “ตำบลคลองยาง” สืบต่อมาจนถึงปัจจุบันนี้

### ประชากร

จำนวนหลังคาเรือนทั้งหมด	๒,๔๖๔ หลังคาเรือน
จำนวนประชากรทั้งหมด	๖,๖๑๘ คน
จำนวนเพศชาย	๓,๓๖๖ คน
จำนวนเพศหญิง	๓,๒๕๒ คน

### พื้นที่

มีเนื้อที่ ๑๐๑ ตารางกิโลเมตร

อาณาเขตติดต่อ

ทิศเหนือ	ติดต่อกับ ตำบลท่าชัย อำเภอศรีสัชนาลัย
ทิศใต้	ติดต่อกับ ตำบลในเมือง อำเภอสวรรคโลก
ทิศตะวันออก	ติดต่อกับ ตำบลคลองมะพลับ ตำบลศรีนคร ตำบลนครเดิฐ อำเภอศรีนคร
ทิศตะวันตก	ติดต่อกับ ตำบลในเมือง ตำบลป่ากุ่มเกาะ อำเภอสวรรคโลก และตำบลท่าชัย อำเภอศรีสัชนาลัย

## ของดี ของเด่น

ประเภท	รายละเอียด
แหล่งท่องเที่ยว	สวนพุทรา, สวนมะม่วง, อ่างเก็บน้ำ (แบบปิด) หนองโรง (ม.๒,ม.๑๐), อ่างเก็บน้ำ หนองปักทุ่ม (ม.๑,ม.๒), วัดวังคำหาสุวรรณค์ ม.๒, ตลาดนัดรางรถไฟ (ม.๓,ม.๔), สถานีรถไฟเก่า ม.๔, วัดคลองยาง (วัดแห่งแรกของคลองยาง) ม.๔, วัดไผ่ตะล่อม ม. ๖, วัดพิรมราม (สถานที่โบราณ) ม.๗, ศูนย์เศรษฐกิจพอเพียง ม. ๗, บ่อน้ำโบราณ (วัดหัวเขา) ม.๙, เขาเขน ม.๙, เขากา ม.๙, เขาลวก ม.๙, เขาแมวม ม.๙
ที่พัก	มะปรางหวานรีสอร์ท ม.๔
ผลิตภัณฑ์	มะม่วงแปรรูป (ม.๒,ม.๑๐,ม.๑๑), มะม่วงดอง ม.๒, มะม่วงแช่อิ่ม ม.๒, ถักแห ม.๗
ปราชญ์	นางจันทร์แรม สุขแสง (หมอนวดแผนโบราณ ม.๓), นายนิพันธ์ สุขเจริญ (ถักแห ม. ๔), นางฉลา สุขเจริญ (บายศรี ม.๔), โรงเรียนบ้านไผ่ตะล่อม (แกะสลักผลไม้ ม.๖), นายเทพฤทธิ์ กลิ่นนาค (แกะสลักผลไม้ ม. ๖), นายสุนทร งามพร้อม (ถักแห ม.๗), ผู้ใหญ่เสน่ห์ ศรีหมาย (หมอดิน ม.๗), นางสาวอัครภรณ์ ทาวงษ์ (หมอนวด,บายศรี ม.๘), ผู้ใหญ่วิชัย บุญยืน (หมอดิน ม.๑๐), นายทองสุข นิลทกาล (หมอพั่น ม.๑๑), นายสมบูรณ์ ชูเชิด (หมอพั่น ม.๑๑), นายสมพงษ์ ลาโพ (บายศรี ม.๑๑), นายจรูญ ยั่งดี (หมอดิน ม.๑๑)
ร้านอาหาร	เจ๊เล็กข้าวมันไก่, ร้านอาหารตามสั่งเจ๊เล็กไผ่ตะล่อม, ร้านอาหารตามสั่งเจ๊หน่อย, ร้านอาหารตามสั่งแจ๊ค, ส้มตำเจ๊แหว
วัฒนธรรม ประเพณี	งานประกวดมะม่วง (มี.ค. - เม.ย.), กลองยาว ม.๓, ดนตรีไทย โรงเรียนวังแร่ คลองวังทอง, วังว่า

## แหล่งท่องเที่ยววิเวศน์และผจญภัย

### ๑. หนองปักทุ่ม



## แหล่งท่องเที่ยวเชิงวัฒนธรรมและวิถีชีวิต

### ๒. ส้มแผ่น นื่องเมย์



### ๓. วัดวังถ้ำคูหาสวรรค์



### ๔. วัดคลองวังทอง



## ๕. วัดหัวเขา



## ปฏิทินประจำปี

เดือน	รายละเอียด
มกราคม	
กุมภาพันธ์	
มีนาคม	งานหมากม่วง หมากปราง
เมษายน	งานบวชนาคสามัคคี ณ วัดไผ่ตะล่อม, งานบวชนาคสามัคคี ณ วัดคลองยาง, งานบวชนาคสามัคคี ณ วัดวังถ้ำคูหาสวรรค์, งานบวชนาคสามัคคี ณ วัดคลองวังทอง
พฤษภาคม	สลากภัตข้าวเหนียวมะม่วง
มิถุนายน	
กรกฎาคม	ช่วงเข้าพรรษา, แห่เทียนเข้าพรรษา
สิงหาคม	
กันยายน	
ตุลาคม	ช่วงออกพรรษา, ตักบาตรเทโว, ตักบาตรข้าวสารอาหารแห้ง
พฤศจิกายน	ประเพณีลอยกระทง ณ วัดวังถ้ำคูหาสวรรค์ มะปราง, มะม่วง
ธันวาคม	สวดมนต์ข้ามปี, ตักบาตรข้าวสารอาหารแห้ง, ปาฐกถาธรรม (๑๕ - ๒๕ ธ.ค.)



แหล่งท่องเที่ยว ร้านค้า ที่พัก ตำบลคลองยาง อำเภอสวรรคโลก จังหวัดสุโขทัย

ลำดับ	สถานที่	ประเภท	เบอร์โทร	เวลา	Latitude	Longitude	ที่ตั้ง
๑	หนองปากกระทุ่ม	แหล่งท่องเที่ยวเชิงนิเวศน์และผจญภัย	๐๕๕-๙๕๑๐๘๑	๐๖.๐๐ - ๑๘.๐๐	๑๗.๓๕๑๗๑๔	๙๙.๙๔๗๗๗๙	ต.คลองยาง อ.สวรรคโลก จ.สุโขทัย
๒	สี่แม่พี่น้อง	แหล่งท่องเที่ยวเชิงวัฒนธรรมและวิถีชีวิต	๐๘๑-๐๐๑๗๘๔๐	๐๘.๐๐ - ๑๕.๐๐	๑๗.๓๕๕๖๐๘	๙๙.๙๒๐๔๕๓	ต.คลองยาง อ.สวรรคโลก จ.สุโขทัย
๓	วัดวังถ้ำคูหาสวรรค์	แหล่งท่องเที่ยวเชิงศาสนา	๐๕๕-๙๕๑๐๘๑	๐๖.๐๐ - ๑๘.๐๐	๑๗.๓๖๕๙๗๑	๙๙.๙๒๗๕๑๕	ต.คลองยาง อ.สวรรคโลก จ.สุโขทัย
๔	วัดคลองวังทอง	แหล่งท่องเที่ยวเชิงศาสนา	๐๕๕-๙๕๑๐๘๑	๐๖.๐๐ - ๑๘.๐๐	๑๗.๓๗๕๓๐๑	๙๙.๘๙๒๒๘๖	ต.คลองยาง อ.สวรรคโลก จ.สุโขทัย
๕	วัดราชสุวรรณารามโป่งมะขาม	แหล่งท่องเที่ยวเชิงศาสนา	๐๕๕-๙๕๑๐๘๑	๐๖.๐๐ - ๑๘.๐๐	๑๗.๓๘๙๕๕๙	๙๙.๘๙๑๖๓๓	ต.คลองยาง อ.สวรรคโลก จ.สุโขทัย
๖	วัดบ้านไผ่ตะล่อม	แหล่งท่องเที่ยวเชิงศาสนา	๐๕๕-๙๕๑๐๘๑	๐๖.๐๐ - ๑๘.๐๐	๑๗.๔๑๗๑๑๕	๙๙.๙๑๔๔๔๘	ต.คลองยาง อ.สวรรคโลก จ.สุโขทัย
๗	เขาเขน	แหล่งท่องเที่ยวเชิงนิเวศน์และผจญภัย	๐๕๕-๙๕๑๐๘๑	๐๘.๐๐ - ๑๖.๐๐	๑๗.๔๔๑๖๔๗	๙๙.๙๒๓๖๙๓	ต.คลองยาง อ.สวรรคโลก จ.สุโขทัย
๘	วัดหัวเขา	แหล่งท่องเที่ยวเชิงศาสนา	๐๕๕-๙๕๑๐๘๑	๐๖.๐๐ - ๑๘.๐๐	๑๗.๔๖๒๗๖๕	๙๙.๙๓๓๗๘๔	ต.คลองยาง อ.สวรรคโลก จ.สุโขทัย

๙	เขากา	แหล่งท่องเที่ยวเชิงนิเวศน์และผจญภัย	๐๕๕-๙๕๑๐๘๑	๐๘.๐๐ - ๑๖.๐๐	๑๗.๔๔๗๘๔๘	๙๙.๙๒๘๘๒๙	ต.คลองยาง อ.สวรรคโลก จ.สุโขทัย
๑๐	เขาแมว	แหล่งท่องเที่ยวเชิงนิเวศน์และผจญภัย	๐๕๕-๙๕๑๐๘๑	๐๘.๐๐ - ๑๖.๐๐	๑๗.๔๔๕๗๑๔	๙๙.๙๑๓๑๔๖	ต.คลองยาง อ.สวรรคโลก จ.สุโขทัย

### แผนที่ท่องเที่ยวตำบลคลองยาง อำเภอสวรรคโลก จังหวัดสุโขทัย

## แผนที่ท่องเที่ยวตำบลคลองยาง อำเภอสวรรคโลก จังหวัดสุโขทัย

<ul style="list-style-type: none"> <li>1 สำนักงานเทศบาลตำบลคลองยาง</li> <li>2 วัดคลองวังทอง</li> <li>3 วัดราชสุวรรณารามโป่งมะขาม</li> <li>4 วัดวังคำคูหาสวรรค์</li> </ul>	<ul style="list-style-type: none"> <li>5 วัดบ้านไผ่ตะล่อม</li> <li>6 วัดหัวเขา</li> <li>7 หนองปากกระทุ่ม</li> <li>8 สัมผัส น่องเมย์</li> </ul>
---	--

## ตำบลหนองกลับ อำเภอสวรรคโลก

### คำขวัญตำบลหนองกลับ

อภินิหารหลวงปู่ป๊อก	คนขยันออกทำกิน
ผืนดินอุดมด้วยพืชไร่	กล้วยใบผลโต
แตงโมหวานฉ่ำ	วัฒนธรรมคนมอญ

### ประวัติ

ตำบลหนองกลับ ในบริเวณดังกล่าวมีหนองอยู่มากมาย มีเรื่องเล่าว่าสมัยที่ไทยทำสงครามกับพม่า พม่าได้บุกเข้ามาถึงบริเวณดังกล่าว ฆ่าผู้คนล้มตายไปจำนวนมาก ชาวบ้านได้หนีไปซ่อนตัวแต่ไม่สามารถนำคนแก่ไปด้วยได้เนื่องจากกลัวไม่ทัน จึงนำคนแก่ที่มีไปโกนหัวแล้วนำไปใส่เปลเด็กไว้ภายในหมู่บ้าน เมื่อพมามาทพบ ก็ตกใจ คิดว่าขนาดเด็กยังตัวใหญ่ขนาดนี้ ถ้าเป็นผู้ใหญ่จะตัวใหญ่ขนาดไหน จึงพากันยกทัพกลับไป บริเวณดังกล่าวจึงได้ชื่อว่า "หนองกลับ" ตั้งแต่นั้นมา

### พื้นที่

มีเนื้อที่ ๒๑ ตารางกิโลเมตรหรือประมาณ ๓๘,๐๖๔ ไร่

อาณาเขตติดต่อ

ทิศเหนือ	ติดต่อกับ ตำบลนาทุ่ง	อำเภอสวรรคโลก
ทิศใต้	ติดต่อกับ ตำบลบ้านชาน	อำเภอศรีสำโรง
ทิศตะวันออก	ติดต่อกับ ตำบลคลองกระจง	อำเภอสวรรคโลก
ทิศตะวันตก	ติดต่อกับ ตำบลเมืองบางขลัง	อำเภอสวรรคโลก

### ของดี ของเด่น

ประเภท	รายละเอียด
แหล่งท่องเที่ยว	วัดราษฎร์ศรัทธาธรรม, วัดหนองกลับ (หลวงปู่ป๊อก, หลวงพ่อทันใจ, หลวงพ่อดอกจันทร์), วัดสบู (โบราณสถานเก่า), วัดป่าอ่อน, ตลาดน้ำ (กำลังสร้าง)
ที่พัก	
ผลิตภัณฑ์	ว่าว, ช้อง, กระบุง, เบ็ดตกปลา, ไม้กวาด, กลุ่มทอผ้าแสงตะวัน ม.๑ แตงโม, ข้าวโพด, ตังเมโบราณ ม.๔
ปราชญ์	หลวงพ่อดอกจันทร์ราษฎร์ศรัทธาธรรม, นางครอบ ใจดี (เล่าเรื่องประวัติศาสตร์), นายหมั่ง มีสัตย์ (หมอฟันเด็กแรกเกิด), นายสุวัฒน์ ไถ่หว่าน (หมอฟัน, หมอเป่า), นางหลา เกินเพชร (หมอฟัน, หมอเป่า), นางซาง มหาพงศ์ (การละเล่นนางด้ง นางช้อง)

ร้านอาหาร	ร้านกูกหิน, ร้านเฮียหมู (วัดหนองกลับ), ขนมจีนน้ำยา, กระแดงกา, กลอยนึ่ง,ขนม ปรง, แป้งจี, ข้าวเกรียบโปรง (อดีต)
วัฒนธรรม ประเพณี	การละเล่นนางด้ง นางซ้อง, งานบวชนาคสามัคคี ณ วัดหนองกลับ (แรม ๓ ค่ำเดือน ๔), ทำขวัญข้าว ณ วัดป่าถ่อน ม.๕, ปาริวาสกรรม ณ วัดสบู (พ.ย. - ธ.ค.), สวดมนต์ ข้ามปี ณ วัดหนองกลับ, สวดมนต์ข้ามปี ณ วัดสบู

## แหล่งท่องเที่ยว

๑. วัดราษฎร์ศรัทธาธรรม (วัดทองแดง) มีศูนย์บริการอาบน้ำสมุนไพร รักษาโรค ๑๐๘ สนใจติดต่อ  
๐๘๙ ๙๖๑ ๓๙๙๔ (หลวงพ่อ)



๒. วัดหนองกลับ นมัสการหลวงปู่ป๊อก



๓. วัดใหม่ศรีสมบูรณ์วราราม (วัดสบู) พระครู ไพโรจน์ วรคูปต์ เบอร์ติดต่อ ๐๘๗ ๑๙๘ ๔๙๖๙กิจกรรม  
การปาวาสกรรมและสวดมนต์ข้ามปี เดือนธันวาคม



๔. วัดพระเจ้าพิมพิสาร (วัด - โบราณสถานเก่า) วัดเก่าสันนิฐานว่า เป็นวัดสมัยเดียวกับวัดเก่าที่ตำบลบางช้าง



๕. กลุ่มทอผ้าแสงตะวัน



๖. เขาตะวันขึ้น เขาตะวันนั้นมรดกภูมิวนชา มีของเก่าให้ขุดค้นหาสถานที่ตั้ง บริเวณ หมู่ที่ ๘ ตำบลหนองกลับ

### ปฏิทินประจำปี

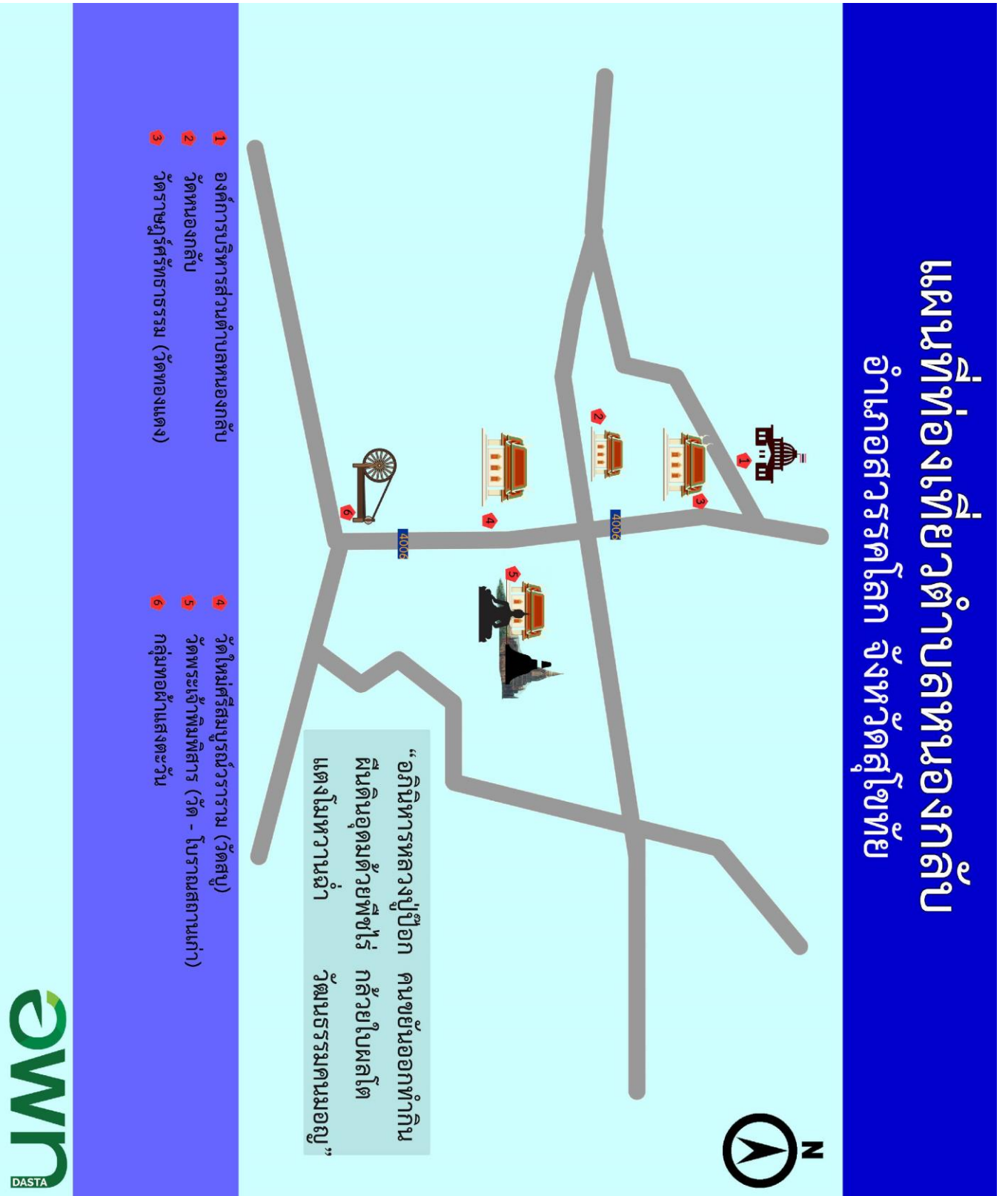
เดือน	รายละเอียด
มกราคม	ตัดบตรข้าวสารอาหารแห้ง
กุมภาพันธ์	ทำขวัญข้าว ณ วัดป่าอ่อน, งานสลากภัตข้าวหลาม
มีนาคม	ก่อเจดีย์ทราย, เจดีย์ข้าวเปลือก, งานบวชนาคสามัคคี, การรำวง (ช่วงวันตรุษไทย - วันสงกรานต์), งานหมากม่วง หมากปราง
เมษายน	งานฟุตบอลประเพณี ณ อบต.หนองกลับ,
พฤษภาคม	งานสลากภัตมะม่วง, ทำบุญกลางบ้าน
มิถุนายน	ทำบุญกลางบ้าน
กรกฎาคม	ช่วงเข้าพรรษา, แห่เทียนเข้าพรรษา

สิงหาคม	
กันยายน	ประเพณีวันสารทไทย
ตุลาคม	
พฤศจิกายน	งานกฐินสามัคคี, งานสลากภัตข้าวหลาม, ประเพณีลอยกระทง จังหวัดสุโขทัย
ธันวาคม	สวดมนต์ข้ามปี

แหล่งท่องเที่ยว ร้านค้า ที่พัก ตำบลหนองกลับ อำเภอสวรรคโลก จังหวัดสุโขทัย

ลำดับ	สถานที่	ประเภท	เบอร์โทร	เวลา	Latitude	Longitude	ที่ตั้ง
๑	วัดราชบุรุษ ศรัทธาธรรม (วัดทองแดง)	แหล่ง ท่องเที่ยวเชิง ศาสนา	๐๕๖๓๘๗๐๖๐	๐๖.๐๐ - ๑๗.๐๐	๑๗.๒๔๗๗๗๖	๙๙.๗๗๓๒๙๕	ต.หนองกลับ อ.สวรรคโลก จ.สุโขทัย
๒	วัดหนองกลับ	แหล่ง ท่องเที่ยวเชิง ศาสนา	๐๕๖๓๘๗๐๖๐	๐๖.๐๐ - ๑๗.๐๐	๑๗.๒๓๙๘๖๘	๙๙.๗๖๙๐๘๒	ต.หนองกลับ อ.สวรรคโลก จ.สุโขทัย
๓	วัดใหม่ศรี สมบุญนารา ราม (วัดสบู)	แหล่ง ท่องเที่ยวเชิง ศาสนา	๐๕๕-๖๘๕ ๓๐๙, ๐๘๗-๑๙๘ ๔๙ ๖๙	๐๖.๐๐ - ๑๗.๐๐	๑๗.๒๓๒๖๐๗	๙๙.๗๗๔๑๙๐	ต.หนองกลับ อ.สวรรคโลก จ.สุโขทัย
๔	วัดพระเจ้าพิม พิสาร (วัด - โบราณสถาน เก่า)	แหล่ง ท่องเที่ยวเชิง ศาสนา	๐๕๖๓๘๗๐๖๐	๐๖.๐๐ - ๑๗.๐๐	๑๗.๒๓๓๔๘๔	๙๙.๗๗๖๖๖๖	ต.หนองกลับ อ.สวรรคโลก จ.สุโขทัย
๕	กลุ่มทอผ้าแสง ตะวัน	แหล่ง ท่องเที่ยวเชิง วัฒนธรรมและ วิถีชีวิต	๐๕๖๓๘๗๐๖๐	๐๘.๐๐ - ๑๖.๐๐	๑๗.๒๒๑๘๕๕	๙๙.๗๗๔๑๖๘	หมู่ที่ ๑ ต. หนองกลับ อ. สวรรคโลก จ. สุโขทัย ๖๔๑๑๐

# แผนที่ท่องเที่ยวตำบลหนองกลับ อำเภอสวรรคโลก จังหวัดสุโขทัย



## ตำบลป่ากุมเกาะ อำเภอสวรรคโลก จังหวัดสุโขทัย

**ประวัติ** ชื่อตำบลป่ากุมเกาะ มาจากภูมินามของเกาะเล็กๆในแม่น้ำยมหน้าวัด ท่าเกย มีต้น กุ่มน้ำขึ้นอยู่หลายต้น สำเนียงสุโขทัยเรียก “ป่ากุมเกาะ” ถ้า ปวีรบรรตเป็น สำเนียง บางกอกจึงต้องเขียนเป็น ป่ากุมเกาะ จึงจะถูกต้อง ตรงกับ ความหมาย เดิมตั้งโฉนดที่ดิน ลงวันที่ ๑๑ เดือนกุมภาพันธ์ ร.ศ. ๑๒๙ ตรงกับ พ.ศ. ๒๔๕๓ โฉนดที่ ๒๒๐๐ สารบัญญัติ เล่มที่ ๒๒ หน้าที่ ๑๐๐ ที่ดินระวาง ๑ เลข ๕๖ ตำบลป่ากุมเกาะ อำเภอในเมือง จังหวัด สวรรคโลก จะเห็นหลักฐานว่า ชื่อ ตำบลนี้มีวรรณยุกต์เอกสะกดคำว่า กุ่ม ถึง ๒ ครั้ง และเขียนว่าทุ่งนาแปลง นี้อยู่ติดลำคลองแม่พะอง นาแปลงนี้ เป็นของ นายเมือง นางเข็ม ต้นสกุล ครองเมือง ซึ่งเป็นพ่อ แม่ของย่า ของผู้เขียน เหตุการณ์ผ่านมา ๑๐๑ ปี ชื่อตำบลป่ากุมเกาะ วรรณยุกต์เอก หล่นหายและยังเขียน แล้วออกเสียงผิดกันมา จนทุกวันนี้ ป่ากุมเกาะ จึงแปลได้ว่า เป็นป่าที่ใครมาจับกุมกัน ที่เกาะหน้าวัด ท่าเกย หาใช่ความหมายเดิมที่แปลความว่ามีต้นกุ่มน้ำหลายต้นที่กัน หนาแน่น การมี ป่ากุมเกาะเป็นจุดหมายตาและเป็นชื่อตำบลนี้เพราะ ในอดีต การคมนาคม ที่สะดวกที่สุดคือการคมนาคมทางน้ำ โดยพายเรือล่องแพมาในแม่น้ำยมถึงหน้า วัดท่าเกยก็บอกเล่าอ้างอิงว่ามาถึงป่ากุมเกาะผู้นำของหมู่บ้าน เท้าที่สืบได้ จากผู้สูงอายุว่า เริ่มจากนายบุญ งามอาจ เป็นกำนันคนแรก และปัจจุบัน นางสาวกรรณิกา ดาดาช เป็นกำนันตำบลป่ากุมเกาะ เป็นอบต.ป่ากุมเกาะ เมื่อ พ.ศ. ๒๕๓๘ และได้ยกฐานะเป็นเทศบาล ตำบลป่ากุมเกาะ เมื่อวันที่ ๑๘ กรกฎาคม ๒๕๕๑

ประชากรทั้งสิ้น ๒,๔๙๓ คน ครัวเรือน ประกอบด้วย

ชาย ๓,๘๕๔ คน คิดเป็นร้อยละ ๔๘.๕๙

หญิง ๔,๐๙๑ คน คิดเป็นร้อยละ ๕๑.๔๑

จำนวนครัวเรือน ๒,๔๙๓ ครัวเรือน

มีความหนาแน่นเฉลี่ย ๑๑๘คน/ตารางกิโลเมตร

เทศบาลตำบลป่ากุมเกาะ ได้แบ่งการปกครองออกเป็น ๑๔ หมู่บ้าน ได้แก่

ชื่อหมู่บ้าน	จำนวนประชากร (คน)		รวม	จำนวนครัวเรือน
	ชาย	หญิง		
บ้านคู้ยง	๑๙๓	๒๐๗	๔๐๐	๑๕๒
บ้านคู้ยง	๓๓๐	๓๔๒	๖๗๒	๒๓๑
บ้านป่ากุมเกาะ	๓๙๔	๔๓๑	๘๒๕	๒๔๕
บ้านคู้ยง	๒๙๘	๓๒๒	๖๒๐	๑๙๕
บ้านคลองหกบาท	๓๐๙	๓๔๕	๖๕๔	๒๐๗
บ้านใหม่โพธิ์งาม	๓๕๘	๓๗๐	๗๒๘	๒๑๒
บ้านวังหว้า	๔๔๘	๔๕๙	๙๐๗	๒๘๕
บ้านวังวน	๒๙๖	๓๔๙	๖๔๕	๑๘๙



บ้านดงมะพูด	๕๓	๕๓	๑๐๖	๓๑
บ้านคลองแค	๙๐	๘๗	๑๗๗	๖๐
บ้านหนองซัง	๘๗	๘๙	๑๗๖	๕๖
บ้านศรีสังวร	๒๖๗	๒๘๕	๕๕๒	๑๖๖
บ้านจิวงาม	๒๓๑	๒๒๙	๔๖๐	๑๓๘
รวม	๓,๘๕๔	๔,๐๙๑	๗,๙๓๑	๒,๔๙๓

ที่มา : <http://www.pakumkoa.go.th/condition.php>

### ข้อมูลการเดินทาง

<b>รถยนต์</b>	จากกรุงเทพฯ สามารถเดินทางได้ ๒ เส้นทางคือ - จากทางหลวงหมายเลข ๑ ผ่านจังหวัดนครสวรรค์ กำแพงเพชร เข้าสู่ทางหลวงหมายเลข ๑๐๑ ผ่านอำเภอพรานกระต่าย อำเภอศรีมาศเข้าสู่จังหวัดสุโขทัย รวมระยะทาง ๔๔๐ กิโลเมตร - จากทางหลวงหมายเลข ๑ ไปจนถึงประมาณกิโลเมตรที่ ๕๐ บริเวณแยกอำเภอบางปะอิน จังหวัดพระนครศรีอยุธยา แล้วเข้าเส้นทางหลวงหมายเลข ๓๒ ผ่านพระนครศรีอยุธยามุ่งสู่นครสวรรค์ แล้วเข้าทางหลวงหมายเลข ๑๑๗ ตรงเข้าพิษณุโลก ก่อนจะเปลี่ยนไปใช้ทางหลวงหมายเลข ๑๒ เข้าสู่จังหวัดสุโขทัย รวมระยะทาง ๔๒๗ กิโลเมตร ไปตำบลปากกุมเกาะโดยใช้ทางหลวงแผ่นดินหมายเลข ๑๐๑ เชื่อมต่อระหว่างสุโขทัย-สวรรคโลก ระยะทาง ๓๘ กิโลเมตร แล้วก็เลี้ยวขวาเข้าสู่ถนนหมายเลขที่ ๑๑๙๕ เลี้ยวซ้ายเข้าสู่ถนน ๑๐๔๘ และเลี้ยวขวาเข้าสู่ตำบลปากกุมเกาะ ด้วยถนนหมายเลข ๑๒๐๑
<b>รถทัวร์</b>	โดยขนส่งหมอชิต ๒ โดยรถขนส่งประจำทางมีรถออกเกือบทุกชั่วโมง เวลา ๐๘:๐๐-๑๔:๑๐/ ๑๗:๔๐-๒๒:๓๐ น. ใช้เวลาเดินทางโดยประมาณ ๗-๘ ชั่วโมง ถึงสถานีขนส่งสุโขทัย จากนั้นสถานีขนส่งผู้โดยสารจังหวัดสุโขทัย สายสุโขทัย-สวรรคโลก
<b>รถไฟ</b>	โดยขนส่งสถานีรถไฟหัวลำโพง ไปลงที่สถานีสวรรคโลก เวลา ๑๐:๕๐ น. ใช้เวลาเดินทางประมาณ ๗-๘ ต่รถขนส่งมาลงที่ตำบลปากกุมเกาะ สอบถามข้อมูลเพิ่มเติม โทร.๑๖๙๐
<b>เครื่องบิน</b>	จากสายการบินกรุงเทพฯ มีสายการบินไปลงที่สนามบินสุโขทัย คือ บางกอกแอร์เวย์ ใช้เวลาเดินทางประมาณ ๑:๑๕ น. มาถึงที่สนามบินสุโขทัย แล้วต่อรถมาที่ขนส่งไปที่ตำบลปากกุมเกาะ

ข้อมูลสิ่งอำนวยความสะดวกและบริการสาธารณะพื้นฐาน  
ที่พัก

ชื่อ	จำนวน ห้อง	ที่ตั้ง	เบอร์โทรศัพท์	ราคา
น้ายมรีสอร์ต	-	น้ายมรีสอร์ต ต.ป่า กุมเกาะ อ.สวรรคโลก จ.สุโขทัย ๖๔๑๑๐	๐ ๘๑ - ๘ ๘ ๘ - ๔๑๑๖	๒๕๐-๕๐๐
เรือนมาลี รีสอร์ท	-	ถนนหมายเลข ๑๒๐๑ ต.ป่ากุมเกาะ อ. สวรรคโลก จ.สุโขทัย ๖๔๑๑๐	-	-

บริษัท/บริการนำเที่ยว

ชื่อ	จำนวน ห้อง	ที่ตั้ง	เบอร์โทรศัพท์	ราคา
-	-	-	-	-

ร้านอาหาร

ชื่อ	ที่ตั้ง	เบอร์โทรศัพท์
ร้านยายสวน	ต.ป่ากุมเกาะ อ.สวรรคโลก จ. สุโขทัย ๖๔๑๑๐	-
ร้านเป็ดย่างครีวคุณ ณาย	๙๙/๘ ถนนหมายเลข ๑๒๐๑ ต.ป่า กุมเกาะ อ.สวรรคโลก จ.สุโขทัย ๖๔๑๑๐	๐๘๑-๙๑๐-๘๕๕๐
ร้านบ่อตกปลาโชค อนันต์	ต.ป่ากุมเกาะ อ.สวรรคโลก จ. สุโขทัย ๖๔๑๑๐	๐๘๔-๘๒๓-๓๔๓๙
ครัวตารวย	ต.ป่ากุมเกาะ อ.สวรรคโลก จ. สุโขทัย ๖๔๑๑๐	-
ร้านอาหารจานทอง	ต.ป่ากุมเกาะ อ.สวรรคโลก จ. สุโขทัย ๖๔๑๑๐	-
เค้กบ้านดาว	๒๐๘ ม.๙ ต.ป่ากุมเกาะ อ.สวรรค โลก จ.สุโขทัย ๖๔๑๑๐	๐๘๑-๐๓๗-๑๗๒๔
Cafe Amazon	ม.๑๔ ต.ป่ากุมเกาะ อ.สวรรคโลก จ. สุโขทัย ๖๔๑๑๐	๐๘๗-๘๔๑-๒๗๒๘

ชื่อ	ที่ตั้ง	เบอร์โทรศัพท์
บ้านแบงค์ Sawankalok Reacing Club	๘๖/๔ ม.๕ ต.ป่ากุ่มเกาะ อ.สวรรค โลก จ.สุโขทัย ๖๔๑๑๐	-

### ของเด่น ของดี

ประเภท	รายละเอียด
แหล่ง ท่องเที่ยว	๑. บ้านสมุนไพร (หมู่ที่ ๑) ๒. วัดคู้ยาง (หลวงพ่อน้อย) (หมู่ที่ ๑) ๓. หาดสะพานจาน (ประตुरะบายน้ำหาดสะพานจาน) (หมู่ที่ ๑) ๔. เส้นทางจักรยาน (หมู่ที่ ๑) ๕. อนามัย (กลุ่มผู้สูงอายุ ทาสบู) (หมู่ที่ ๒) ๖. บ้านตอกกระดาศ (หมู่ที่ ๒) ๗. บ้านตีเหล็ก (หมู่ที่ ๒) ๘. แหล่งให้อาหารปลา (หมู่ที่ ๒) ๙. วัดท่าเกย (เจ้ายิ้ม) (หมู่ที่ ๔) ๑๐. บ้านสะสมของเก่า (สังคโลก) (หมู่ที่ ๖) ๑๑. แหล่งโบราณสถานเป็นถนนพระร่วงจนถึงอำเภอศรีษะนาลัย (หมู่ที่ ๗) ๑๒. ศูนย์ข้าวชุมชน (หมู่ที่ ๗) ๑๓. หลวงพ่อทันใจ มีการก่อสร้างปี ๕๘ การสร้างวัดโพธิ์ (หมู่ที่ ๗) ๑๔. ศูนย์เกษตรพอเพียง (หมู่ที่ ๗) ๑๕. ผักหวานป่า (ศูนย์เรียนรู้) (หมู่ที่ ๗) ๑๖. แหล่งผลิตเมล็ดพันธุ์ผักบึง (หมู่ที่ ๗) ๑๗. ทาไม้กวาด/สานตะกร้าพลาสติก (หมู่ที่ ๗) ๑๘. ศูนย์เรียนรู้การทำปุ๋ยหมัก ปุ๋ยชีวภาพ (หมู่ที่ ๗) ๑๙. สระประมง (สระเก่าดั้งเดิม) (หมู่ที่ ๑๒) ๒๐. คลองแม่ผองค์ (หมู่ที่ ๑๒) ๒๑. ฝ่ายกระดาน (หมู่ที่ ๑๒) ๒๒. หุ่นนา ข้าวออกรวง (ช่วงตามฤดูกาล) (หมู่ที่ ๑๒) ๒๓. หุ่นปอเทือง (ช่วงฤดูกาล) (หมู่ที่ ๑๒) ๒๔. ศูนย์เรียนรู้เกษตรพอเพียง (หมู่ที่ ๑๒)

	<p>๒๕. วัดโพธิ์งาม</p> <p>๒๖. วัดวังหว้า</p>
ที่พัก	-
ผลิตภัณฑ์	<p>๑. ยาสมุนไพร (สุนทร) (หมู่ที่ ๑)</p> <p>๒. สบู่จากสมุนไพร (อัญชัน) จากกลุ่มผู้สูงอายุ (หมู่ที่ ๒)</p> <p>๓. กระเป่าถักจากเชือก รองเท้าถักจากเชือก (หมู่ที่ ๕)</p> <p>๔. ข้าว (ข้าวอินทรีย์) (หมู่ที่ ๗)</p> <p>๕. ข้าวขาว (หมู่ที่ ๗)</p> <p>๖. ปลาร้า (หมู่ที่ ๗)</p> <p>๗. ไม้พัดจากพลาสติก (หมู่ที่ ๘)</p> <p>๘. มะยมกวน (หมู่ที่ ๑๒)</p>
ปราศรัย	
ร้านอาหาร	<p>๑. แกงหยวก</p> <p>๒. แกงบอน</p> <p>๓. แกงขี้เหล็ก</p> <p>๔. ปลาร้า</p> <p>๕. ขนมตาล๖. กระจยาสารท</p> <p>๗. ขนมเทียน</p> <p>๘. ข้าวต้มมัด</p> <p>๙. แกงมะผักใส่หมู</p> <p>๑๐. ขนมลูกกลอน (มะพร้าวปั่นกลม)</p> <p>๑๑. ข้าวต้มลูกโยน</p> <p>๑๒. ข้าวเม่า (กระจยาสารท)</p> <p>๑๓. ปลาเห็ด</p> <p>๑๔. ข้าวเกรียบปากหม้อ</p> <p>๑๕. ข้าวหลาม</p> <p>๑๖. ส้มแผ่น (มีนาคม - เมษายน)</p> <p>๑๗. ผัดหมี่</p> <p>๑๘. กวนข้าวเหนียวแดง (เดือน ๓ ตรุษไทย)</p> <p>๑๙. อาหารจานหยวน (น้ำกะทิข้าวเหนียว)</p>

	<p>๒๑. ตะโก้ข้าวโพด (ข้าวโพดข้าวเหนียว)</p> <p>๒๒. แกงผักหวาน</p> <p>๒๓. ผักไร</p> <p>๒๔. แกงสะแล</p> <p>๒๕. แกงอ่อม</p> <p>๒๖. ขนมสีกล้วย</p> <p>๒๗. แกงไข่น้ำ</p> <p>๒๘. ยาหัวปลี</p> <p>๒๙. ขนมแดง</p> <p>๓๐. แกงอึ้ง/กบ</p> <p>๓๑. หน่อไม้ค้าย</p>
<p>ภูมิปัญญา</p>	<p>๑. ตะกร้าเชือกไนล่อน (หมู่ที่ ๑, ๓, ๔, ๗)</p> <p>๒. เย็บใบศรี (ใช้ในงานบวชนาค) (หมู่ที่ ๑)</p> <p>๓. หมอทาขวัญนาค (หมู่ที่ ๑, ๕)</p> <p>๔. ตอกกระดาศ (รูปเทพพนม เทวดา ใช้ในงานบวช งานปีใหม่) (หมู่ที่ ๒)</p> <p>๕. ลูกปัด (หมู่ที่ ๒)</p> <p>๖. หมอพื้นบ้าน ดังนี้</p> <p>๖.๑ หมอกวาดคอ (หมู่ที่ ๔)</p> <p>๖.๒ อนันต์หมอพน (หมู่ที่ ๔)</p> <p>๖.๓ หมอพน (หมากัด) (แมลงกัดต่อย) (หมู่ที่ ๔, ๗)</p> <p>๖.๔ ป้าแต้ว สมานิสมุนไพร (ยาตม) (หมู่ที่ ๔)</p> <p>๖.๕ หมอพน (ด้านกระดูก อาการปวดฟัน) (หมู่ที่ ๖)</p> <p>๖.๖ นวดแผนโบราณ (หมู่ที่ ๗, ๘)</p> <p>๖.๗ หมอแพทย์แผนไทย (หมู่ที่ ๗)</p> <p>๖.๘ หมอพนอาบน้ำมันต์ (หมู่ที่ ๘)</p> <p>๖.๙ หมอด้านสมุนไพร (หมู่ที่ ๗)</p> <p>๗. ตีเหล็ก (หมู่ที่ ๒)</p> <p>๘. จักสาน เช่น กระจาด กระบุงสาน (หมู่ที่ ๒, ๓, ๕, ๗)</p> <p>๙. ไม้กวาดก้านมะพร้าว (หมู่ที่ ๒)</p> <p>๑๐. ทอผ้าพื้น (หมู่ที่ ๔)</p> <p>๑๑. หมอดิน (การเกษตรอินทรีย์) (หมู่ที่ ๔, ๗)</p>

	<p>๑๒. สานหมวกจากพลาสติก (หมู่ที่ ๕)  ๑๓. ดอกไม้จันทน์ (หมู่ที่ ๕)  ๑๔. กระเป๋าลักจากเชือก รองเท้าลักจากเชือก (หมู่ที่ ๕)  ๑๕. มาลัยดินหอม (หมู่ที่ ๖)  ๑๖. เงิน-ทอง (หมู่ที่ ๖)  ๑๗. กรอบพระ (หมู่ที่ ๖)  ๑๘. ผลิตภัณฑ์ผักบุงส่งต่างประเทศ (หมู่ที่ ๗)  ๑๙. ทาไม้กวาด (หมู่ที่ ๗)  ๒๐. ผลิตภัณฑ์อินทรีย์ (หมู่ที่ ๘)</p>
<p><b>วัฒนธรรม ประเพณี</b></p>	<p>๑. บวชพระ บวชนาค  ๒. สงกรานต์ (รดน้ำดาหัว)  ๓. ทอดกฐิน  ๔. ผ้าป่าข้าวสุก (วันเพ็ญเดือน ๑๒)  ๕. ทาบุญกลางบ้าน (เดือน ๕ เป็นการขอฝน)  ๖. รับขวัญข้าวฟ่อง  ๗. สลากภัตข้าวหลาม สลากภัตข้าวเหนียว (เดือน ๓)  ๘. สลากภัตมะม่วง (เดือน ๖)  ๙. สารทไทย ตรุษไทย  ๑๐. ออกพรรษา/ตักบาตรเทโว  ๑๑. ผ้าป่าเดือน ๑๒ (ลอยกระทง)  ๑๒. แข่งเรือ (หายไปแล้ว)  ๑๓. กฐินทางน้ำ (หายไปแล้ว)  ๑๔. แห่นางแมว (ขอฝน) (หายไปแล้ว)  ๑๕. ก่อพระทรายข้าวเปลือก (หมู่ที่ ๘)  ๑๖. เทศน์มหาชาติ</p>

## แหล่งท่องเที่ยวเชิงนิเวศน์ผจญภัย

๑. แหล่งท่องเที่ยว สวนเฉลิมพระร่วงเฉลิมพระเกียรติ(ทุ่งแม่ระวิง) ประวัติความเป็นมา สวนเฉลิมพระร่วงเฉลิมพระเกียรติ(ทุ่งแม่ระวิง) เมื่อก่อนเคยเป็นหนองน้ำสาธารณะขนาดใหญ่ มีเนื้อที่ทั้งหมด ๘๓๐ ไร่ โดยแบ่งเป็นพื้นที่น้ำ ๖๔๕ ไร่ พื้นดิน ๑๘๕ ไร่ ลักษณะของทุ่งระวิงเป็นเกาะที่ล้อมรอบไปด้วยน้ำ ภายในสวนเฉลิมพระร่วงพระเกียรติ(ทุ่งแม่ระวิง) ยังประกอบด้วยแหล่งท่องเที่ยวและแหล่งเรียนรู้อีกมากมาย อาทิเช่น สะพานไม้โบราณ ที่ข้ามอ่างเก็บน้ำเกาะกลางทุ่งแม่ระวิงมีความยาว ๓๐๐ เมตร สักการบูชาเจ้าแม่กวนอิม นมัสการศาลปู่ท้อและบูชาพระร่วงรางปืน ณ วงเวียนประดิษฐานรูปพระร่วงอยู่บริเวณทางเข้าเกาะกลางทุ่งแม่ระวิง โครงการเกษตรผสมผสาน ได้แก่ ทำนา ทำสวน เลี้ยงไก่ นอกจากนี้ยังเหมาะแก่การเป็นสถานที่พักผ่อนหย่อนใจและออกกำลังกายอีกด้วย



๒. แหล่งท่องเที่ยว โครงการประตุน้ำบาดาลสะพานจันทร์ กรมชลประทาน เบอร์โทรติดต่อ ๐๙๐-๓๙๐-๓๕๐๗

โครงการประตุน้ำบาดาลสะพานจันทร์สร้างขึ้นเพื่อกักเก็บน้ำในลำน้ำยมช่วยการจัดการการขาดแคลนน้ำในเขตจังหวัดสุโขทัย สำหรับการอุปโภค-บริโภค การประปา และช่วยระบายน้ำในช่วงฤดูน้ำหลากลดปัญหาการน้ำท่วมในจังหวัดสุโขทัย



### แหล่งท่องเที่ยวเชิงวัฒนธรรมและวิถีชีวิต

#### ๓. แหล่งท่องเที่ยว มาลัยดินหอม คุณพยอม บำเพ็ญ เบอร์โทรติดต่อ ๐๘๑-๗๘๖-๗๐๙๒

มาลัยดินหอมเริ่มต้นจากคุณพยอม บำเพ็ญ ได้เข้าร่วมการอบรมการทำมาลัยดินหอมที่สถานีอนามัยจนมีความสนใจจึงนำไปต่อยอดและไปฝึกฝนต่อที่กรุงเทพฯ และกลับมาทำสอนคนในครอบครัวทำพวงมาลัยดินหอม จนเริ่มมีคนสนใจทำด้วยจึงเริ่มตั้งกลุ่มจนมีสมาชิกประมาณ ๒๐ คนทำให้คนในชุมชนเกิดรายได้ ต่อมาคุณพยอมก็ได้เริ่มต้นในการทำตะกร้าสานด้วยเชือกปอและรองเท้าทำได้ ๒-๓ ปี การทำพวงมาลัยดินหอมของคุณพยอม บำเพ็ญ อายุ ๔๓ ปี จึงได้รับการยกย่องเป็นครูภูมิปัญญาสาขาศิลปกรรมและมีประสบการณ์การฝึกและการอบรมทั้งนักท่องเที่ยวและผู้ศึกษาดูงานมากกว่า ๒๐ ปี

\*หมายเหตุ: ราคาเริ่มต้นของพวงมาลัยดินหอมตั้งแต่ ๓๕-๑๕๐ บาท



#### ๔. แหล่งท่องเที่ยว โครงการประตูประบายน้ำหาดสะพานจันทร์ (กรมชลประทาน เบอร์โทรติดต่อ ๐๙๐-๓๙๐-๓๕๐๗)

โครงการประตูประบายน้ำหาดสะพานจันทร์สร้างขึ้นเพื่อกักเก็บน้ำในลำน้ำยมช่วยการจัดการการขาดแคลนน้ำในเขตจังหวัดสุโขทัย สำหรับการอุปโภค-บริโภค การประปา และช่วยระบายน้ำในช่วงฤดูน้ำหลากลดปัญหาการน้ำท่วมในจังหวัดสุโขทัย





### ๕.แหล่งท่องเที่ยว วัดท่าเกย (เจ้ายิ้ม) วัดท่าเกย (เจ้ายิ้ม) เบอร์โทรติดต่อ ๐๙๐-๓๙๐-๓๕๐๗

วัดท่าเกย(เจ้ายิ้ม)เป็นวัดที่สร้างสมัยสมเด็จพระจุลจอมเกล้าเจ้าอยู่หัวรัชกาลที่ ๕ ตอนที่พระองค์ทรงเสด็จทางชลมารคโดยเรือพระที่นั่งมาถึงวัดท่าเกยและได้พระราชทานวิสุงคามสีมาใน ร.ศ.๑๒๘ ต่อมาสมเด็จพระมหาสมณเจ้ากรมพระยาวชิรญาณวโรรส (สมเด็จพระสังฆราชองค์ที่ ๑๐) ได้เสด็จตรวจการคณะสงฆ์มณฑลฝ่ายเหนือ ได้เสด็จแวะประทับ ณ ประจําหน้าวัดท่าเกยเสด็จทรงปฏิสังขรณ์และประทานของแจกแก่พระสงฆ์ผู้มาคอยเฝ้าอยู่เป็นอันมากแล้ว ประทานพระโอวาทแก่เขาด้วยเรื่องทำตนให้เป็นประโยชน์และต่อมาประมาณปี พ.ศ. ๒๔๔๖ ได้ยังมีตำนานเล่าขานกันมาว่า เจ้ายิ้มหรือไอ้ยิ้มวัดท่าเกย มีการสันนิษฐานกันว่าเจ้ายิ้มเป็นบุตรของชาวมอญพ่อแม่มีอาชีพค้าขายวันหนึ่งเจ้ายิ้มได้พลัดตกจากเรือและเสียชีวิตทันที ศพของเจ้ายิ้มจึงลอยมาติดอยู่ที่ท่าหน้าวัดท่าเกย ซึ่งขณะนั้นมีเจ้าอาวาสคือ ท่านพระครูวิริยะโสภิต ได้อุ้มร่างของเจ้ายิ้มโดยขณะที่ศพยังไม่เน่า พ่อแม่ที่ตามมาเจอศพของเจ้ายิ้มเห็นดังนั้นจึงยกร่างของเจ้ายิ้มให้ ท่านพระครูจึงได้ช่างไม้แกะสลักรูปร่างกายของเจ้ายิ้มเชื่อกันว่าน่าจะเอาไม้ละมาทำเป็นเจ้ายิ้มแบบจำลองจากตัวจริงนอกจากนี้แล้ววัดท่าเกยยังพระปางไสยาสน์ที่แกะสลักจากไม้และมีความใหญ่ที่สุดในภาคเหนือตอนบนอีกด้วย



๖.แหล่งท่องเที่ยว วัดคึงยาง (หลวงพ่อน้อย) หลวงพ่อน้อยวัดคึงยางในอดีตราว พ.ศ. ๒๓๕๘ สมัยก่อนหลวงพ่อน้อยเป็นคนหมู่ที่ ๓ ตำบลปากกุ่มเกาะ มีพี่น้องสามคน หลวงพ่อน้อยเป็นเจ้าอาวาสองค์แรกของวัดคึงยางและได้ขึ้นชื่อว่ามิวิชาอคมแกร่งกล้ามากจึงมีผู้คนมาราบไหวบูชากันเป็นอย่างมาก หลวงพ่อน้อยได้เลี้ยงกวางไ้วจำนวนหนึ่ง โดยกวางทุกตัวหลวงพ่อน้อยจะลงคาถาอาคมไว้ที่เล็บเท้าทุกตัว จึงทำให้ยังไม่ตั้งพนไม่เข้า ชาวบ้านจึงได้ปั้นรูปปั้นหลวงพ่อน้อยตั้งอยู่ที่ศาลาลดิ่งชั้นแต่ต่อมาเกิดน้ำท่วมจึงได้ย้ายมาตั้งอยู่ในวัดเมื่อปี พ.ศ.๒๕๔๗ โดยชาวบ้านในละแวกนั้นบางก็บอกว่าหลวงพ่อน้อยเป็นศิษย์อาจารย์เดียวกันกับหลวงเงินวัดบางกลานและหลวงพ่อเรื่อง หลวงพ่อน้อยมีพุทธคุณเด่นด้านการคุ้มครองปกป้องรักษาและให้ปาฏิหาริย์สำหรับผู้บูชาท่านอยู่เสมอ เพราะความศักดิ์สิทธิ์ของหลวงพ่อน้อยชาวบ้านจึงกราบไหว้ ขอพร และบูชาอยู่เป็นนิตย



รายงานผลลงพื้นที่สำรวจข้อมูลแหล่งท่องเที่ยวและศักยภาพด้านการท่องเที่ยวในพื้นที่  
อำเภอสุวรรณภูมิ จังหวัดสุโขทัย ภายใต้โครงการการจัดการข้อมูลการท่องเที่ยว พื้นที่ อพท.๔

### ๗.แหล่งท่องเที่ยว สะพานข้ามคลองบ้านท่าเกย

สะพานข้ามคลองบ้านท่าเกยเป็นสะพานที่ใช้สัญจรไปมาในหมู่บ้านระหว่างหมู่ ๓ และหมู่ ๖ เนื่องจากในสมัยก่อนหมู่ ๖ เคยเป็นท่ารถไปกรุงเทพมหานครฯจึงทำให้มีการก่อสร้างสะพานข้ามคลองบ้านท่าเกย เพื่อสะดวกต่อการข้ามฝั่ง ชาวบ้านยังใช้สะพานแห่งนี้ไปมาหาสู่กันและข้ามมาทำบุญที่วัดท่าเกยอีกด้วย

ลักษณะทั่วไปของแหล่งท่องเที่ยว land mark ของชุมชน



### ปฏิทินตำบลป่ากุมเกาะ

เดือน	รายละเอียด
มกราคม	๑. ทาบุญปีใหม่ ๒. สลากภัตข้าวหลาม ๑. ข้าวหลาม ๒. ผักสะแล ๓. ผักไร
กุมภาพันธ์	๑. สลากภัตข้าวหลาม๒. ประเพณีกินสื่ถ้วย ๑. ข้าวหลาม ๒. ผักสะแล๓. ผักไร ๔. ขนมสื่ถ้วย
มีนาคม	๑. บวชพระ ๒. แต่งงาน ๓. ขึ้นบ้านใหม่ ๔. ตรุษไทย ๑. ข้าวหลาม ๒. ส้มแผ่น ๓. แกงสะแล ๔. แกงผักหวาน ๕. ไช้มดแดง ๖. ผักสะแล ๗. ขนมเทียน ๘. ข้าวเหนียวแดง ๙. ขนมฟัก
เมษายน	๑. บวชพระ บวชนาค ๒. สงกรานต์ (รดน้ำดาหัว) ๓. สลากภัตข้าวหลาม สลากภัตข้าวเหนียว (เดือน ๓) ๔. สารทไทย ตรุษไทย ๕. ก่อพระทรายข้าวเปลือก (หมู่ที่ ๘) ๖. สรงน้ำเจ้ายี่ม ๗. ฟ้าป่า

	๑. ข้าวต้มมัด ๒. ส้มแผ่น ๓. ข้าวเหนียวแดง ๔. แกงสะแล ๕. แกงผักหวาน ๖. แกงบอน ๗. แกงซี่เหล็ก ๘. ขนมเทียน
<b>พฤษภาคม</b>	๑. สลากภัตมะม่วงสุก ๒. ทาบุญกลางบ้าน ๓. แห่นางแมว (หายไปแล้ว) ๔. ประเพณีผ้าป่าข้าวสุก ๑. แกงสะแล ๒. ต้มยาอึ่ง/กบ ๓. จิ้งหรีด ๔. ส้มแผ่น ๕. มะม่วงน้ำดอกไม้ ๖. มะม่วงกะล่อน ๗. แกงซี่เหล็ก ๘. แกงหยวก ๙. แกงบอน
<b>มิถุนายน</b>	๑. ทาบุญกลางบ้าน (เดือน ๕ เป็นการขอฝน) ๑. แกงสะแล ๒. เห็ดเผาะ/เห็ดหอบ ๓. หน่อไม้
<b>กรกฎาคม</b>	๑. สลากภัตมะม่วง (เดือน ๖) ๒. เข้าพรรษา ๑. ข้าวเม่า(กระยาสารท) ๒. ขนมเทียน ๓. ข้าวต้มมัด ๔. ปลาหมอบึงกินกับดอกโสน ๕. หน่อไม้
<b>สิงหาคม</b>	๑. ปลาหมอบึงกินกับดอกโสน กันยายน ๑. สารทไทย ๑. ข้าวเม่า (กระยาสารท) ๒. ก๋วยไช้ ๓. ข้าวต้มมัด ๔. ข้าวต้มลูกโยน
<b>ตุลาคม</b>	๑. ทอดกฐิน ๒. ออกพรรษา ๓. เทศน์มหาชาติ ๔. กฐิน ๕. ตักบาตรเทโว ๖. ทาบุญขวัญข้าว ๗. ประเพณีรับขวัญข้าวทอง ๑. ข้าวต้มลูกโยน ๒. ข้าวต้มมัด ๓. ข้าวเม่า (กระยาสารท) ๔. เห็ดโคน

พฤศจิกายน	๑. ผ้าป่าข้าวสุก (วันเพ็ญเดือน ๑๒) ๒. ผ้าป่าเดือน ๑๒ (ลอยกระทง) ๑. ปลาเกลือ ๒. หนูนาย่าง ๓. แมงกะซอน ๔. แมงดา
ธันวาคม	๑. ข้าวหลาม ๒. หนู

### แหล่งท่องเที่ยว ตำบลป่ากุมเกาะ อำเภอสวรรคโลก จังหวัดสุโขทัย

ลำดับ	สถานที่	ประเภท	เบอร์โทร	เวลา	Latitude	Longitude	ที่ตั้ง
๑	สวนเฉลิมพระ ร่วงเฉลิมพระ เกียรติ(ทุ่งแม่ ระวียง)	แหล่ง ท่องเที่ยว เชิงนิเวศน์ และผจญ ภัย	๐๙๐-๓๙๐- ๓๕๐๗, ๐๕๕ ๖๔๒ ๑๐๐	๐๖.๐๐ - ๑๘.๐๐	๑๗.๓๗ ๓๙๕๐	๙๙.๗๘ ๙๔๒๐	ต.ป่ากุมเกาะ อ. สวรรคโลก จ.สุโขทัย
๒	โครงการประต ุระบายน้ำหาด สะพานจันทร์	แหล่ง ท่องเที่ยว เชิงนิเวศน์ และผจญ ภัย	๐๙๐-๓๙๐- ๓๕๐๗, ๐๕๕ ๖๔๒ ๑๐๐	๐๘.๐๐ - ๑๘.๐๐	๑๗.๓๗ ๗๕๔๐	๙๙.๘๐ ๓๖๗๐	ต.ป่ากุมเกาะ อ. สวรรคโลก จ.สุโขทัย
๓	มาลัยดินหอม	แหล่ง ท่องเที่ยว เชิง วัฒนธรรม และวิถี ชีวิต	๐๘๑-๗๘๖- ๗๐๙๒	๐๘.๐๐ - ๑๖.๐๐	๑๗.๓๕ ๓๑๖๐	๙๙.๘๒ ๕๙๗๐	ต.ป่ากุมเกาะ อ. สวรรคโลก จ.สุโขทัย
๔	โครงการประต ุระบายน้ำหาด สะพานจันทร์	แหล่ง ท่องเที่ยว เชิงนิเวศน์ และผจญ ภัย	๐๙๐-๓๙๐- ๓๕๐๗	๐๘.๐๐ - ๑๖.๐๐	๙๙.๘๒ ๕๙๗๐	๙๙.๘๐ ๑๘๔๐	ต.ป่ากุมเกาะ อ. สวรรคโลก จ.สุโขทัย

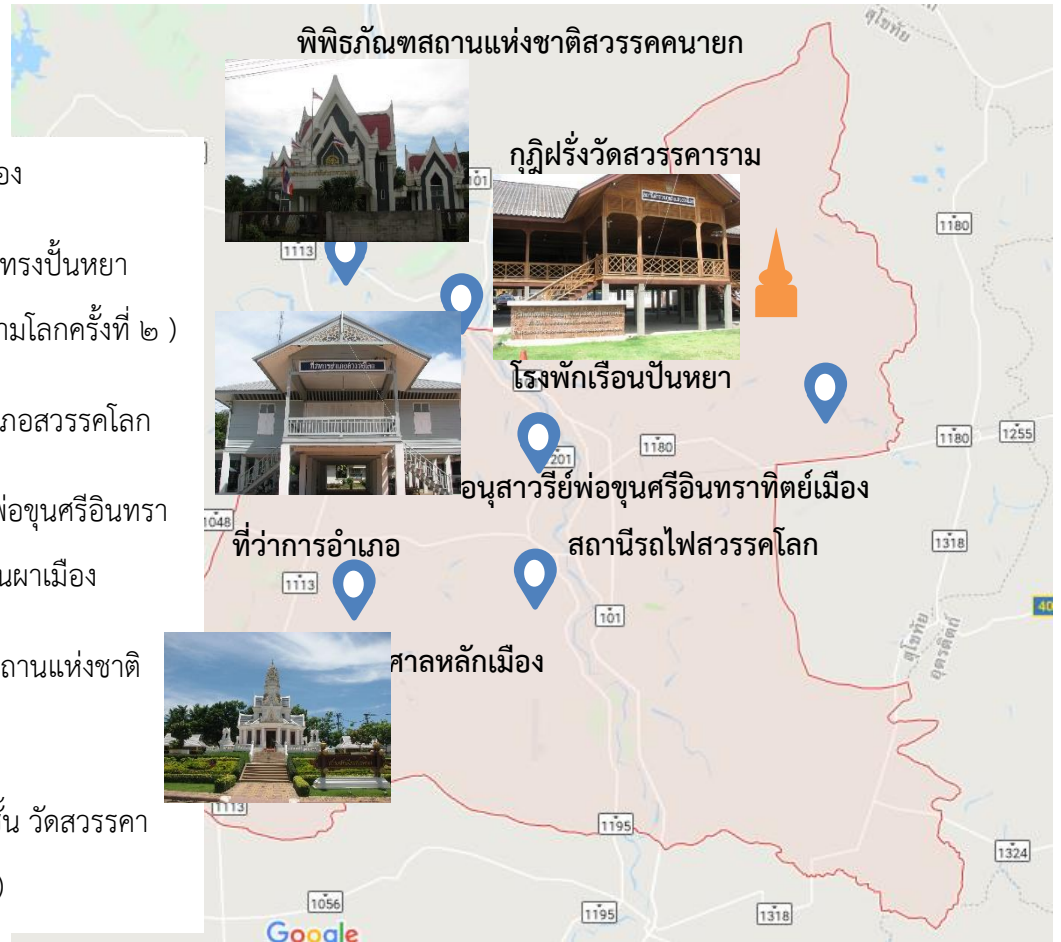
๕	วัดท่าเกย (เจ้า ยิ้ม)	แหล่ง ท่องเที่ยว เชิงศาสนา	๐๙๐-๓๙๐- ๓๕๐๗	๐๖.๐๐ - ๑๗.๐๐	๑๗.๓๗ ๔๑๗	๙๙.๘ ๐๑๘๔	ต.ป่ากุมเกาะ อ. สวรรคโลก จ.สุโขทัย
๖	วัดคู้ยาง (หลวงพ่อน้อย)	แหล่ง ท่องเที่ยว เชิงศาสนา	๐๙๐-๓๙๐- ๓๕๐๗	๐๖.๐๐ - ๑๗.๐๐	๑๗.๓๖ ๑๒๓๐	๙๙.๘๑ ๕๗๗๐	ต.ป่ากุมเกาะ อ. สวรรคโลก จ.สุโขทัย
๗	สะพานข้าม คลองบ้านท่า เกย	แหล่ง ท่องเที่ยว เชิงนิเวศน์ และผจญ ภัย	๐๙๐-๓๙๐- ๓๕๐๗	๐๖.๐๐ - ๑๘.๐๐	๑๗.๓๗ ๕๑๐๐	๙๙.๘๐ ๒๘๘๐	ต.ป่ากุมเกาะ อ. สวรรคโลก จ.สุโขทัย

## แผนที่ท่องเที่ยว ตำบลป่ากุมเกาะ อำเภอสวรรคโลก จังหวัดสุโขทัย



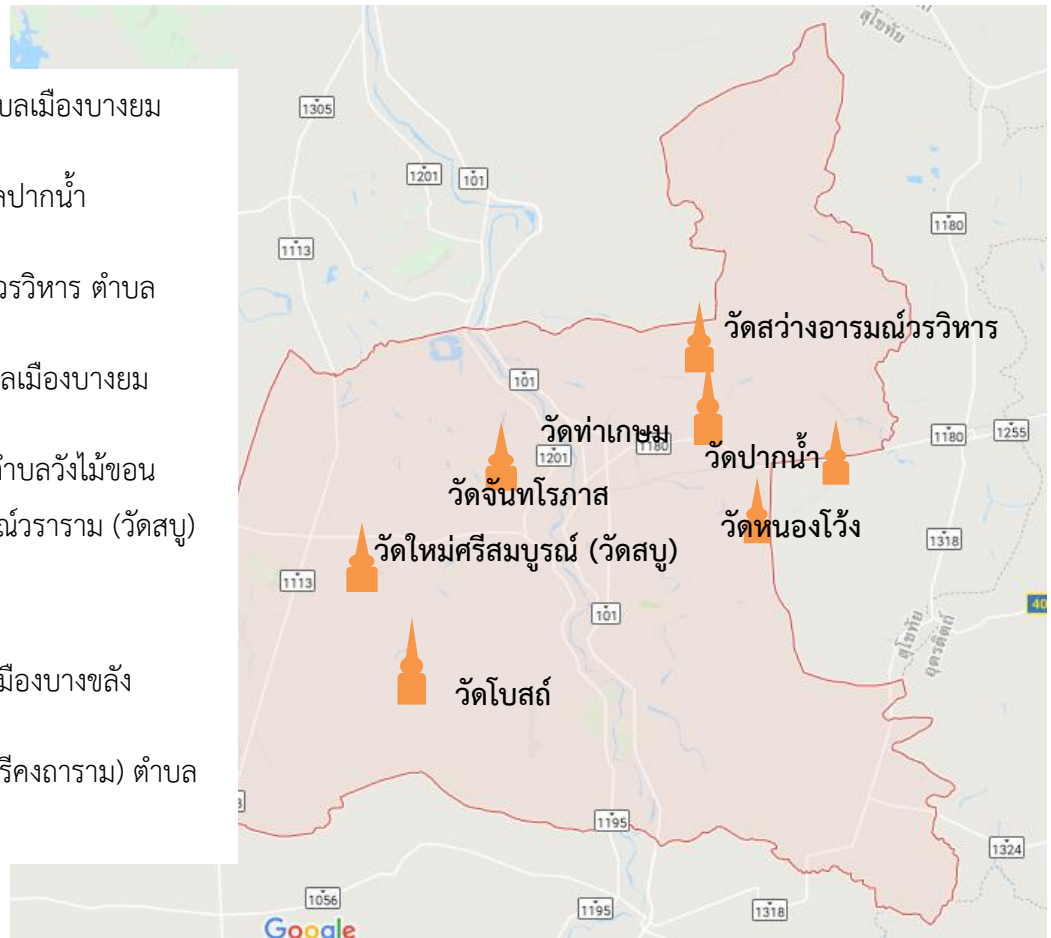
## แผนที่ท่องเที่ยวเชิงประวัติศาสตร์

๑. ศาลหลักเมือง
๒. โรงพักเรือนทรงปั้นหยา  
(ก่อนยุคสงครามโลกครั้งที่ ๒ )
๓. ที่ว่าการอำเภอสุวรรณคโลก
- ๔.อนุสาวรีย์พ่อขุนศรีอินทรา  
ทิตยและพ่อขุนผาเมือง
- ๕.พิพิธภัณฑสถานแห่งชาติ  
(สุวรรณคนายก)
- ๖.กุฎิฝรั่ง ๓ ชั้น วัดสุวรรณค  
ราม (วัดกลาง)



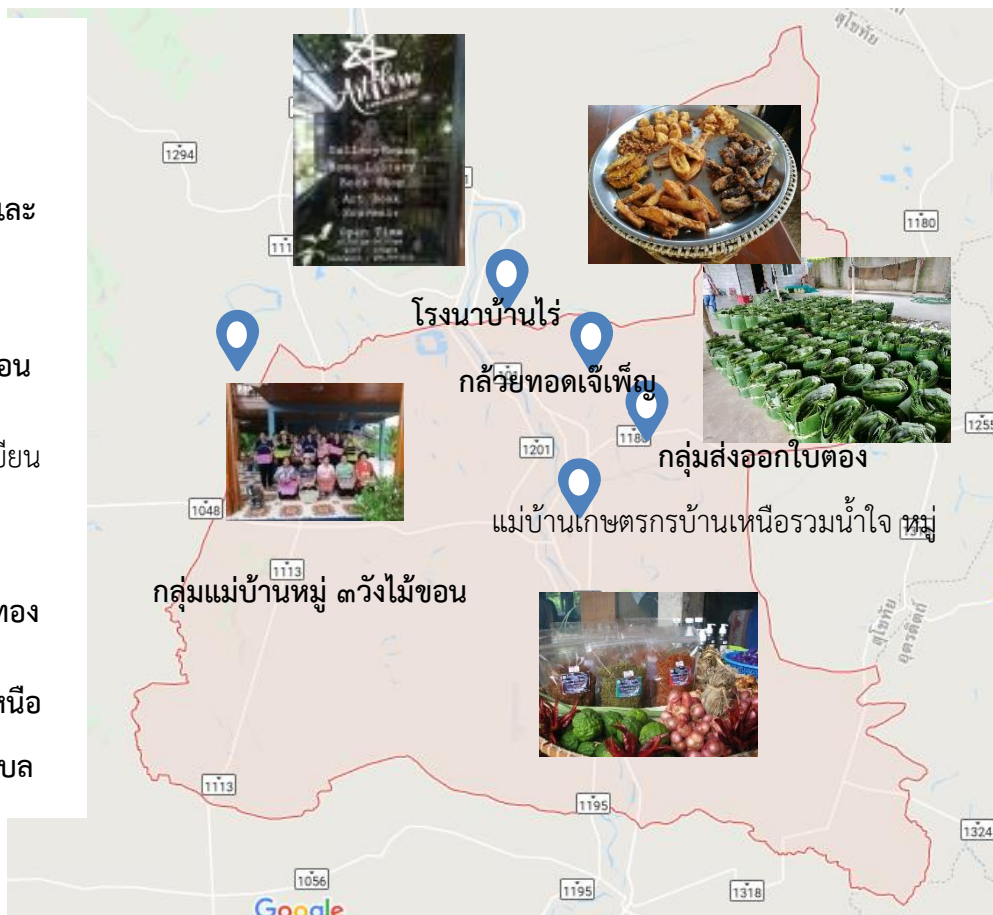
## ท่องเที่ยวเชิงศาสนา

๑. วัดหนองไฉ้ ตำบลเมืองบางยม
๒. วัดปากน้ำ ตำบลปากน้ำ
๓. วัดสว่างอารมณ์วรวิหาร ตำบล
๔. ว่าท่าเกษม ตำบลเมืองบางยม
๕. วัดจันทโรภาส ตำบลวังไม้ขอน
๖. วัดใหม่ศรีสมบูรณวราราม (วัดสบู)  
ตำบลหนองกลับ
๗. วัดโบสถ์ ตำบลเมืองบางขลัง
๘. วัดน้ำต่วน (วัดศรีคงคาราม) ตำบล  
เมืองบางขลัง



## แผนที่ท่องเที่ยวเชิงวัฒนธรรมและวิถีชีวิต

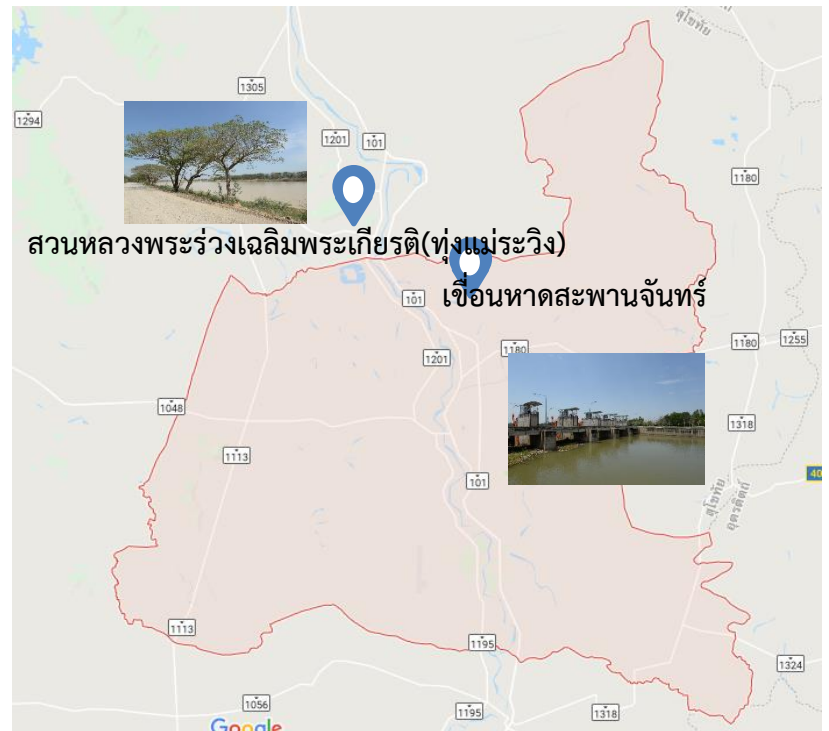
๑. โรงนาบ้านไร่ (Art Farm Sawankhalok ตำบลวังไม้ขอน
๒. บ้านทำไบตอง (แพ็คไบตองและส่งออก) ตำบลคลองกะจง
๓. กลุ่มสตรีหมู่ ๓ ตำบลวังไม้ขอน
๔. กลุ่มทำกระเป่า สีนค้ำลงทะเบียน OTOP ของตำบลเมืองบางยม
๕. เจ้เพ็ญ กล้ายทอด ตำบลท่าทอง
๖. กลุ่ม แม่บ้านเกษตรกรบ้านเหนือรวมน้ำใจ หมู่ ๑ ทำน้ำพริก ตำบล





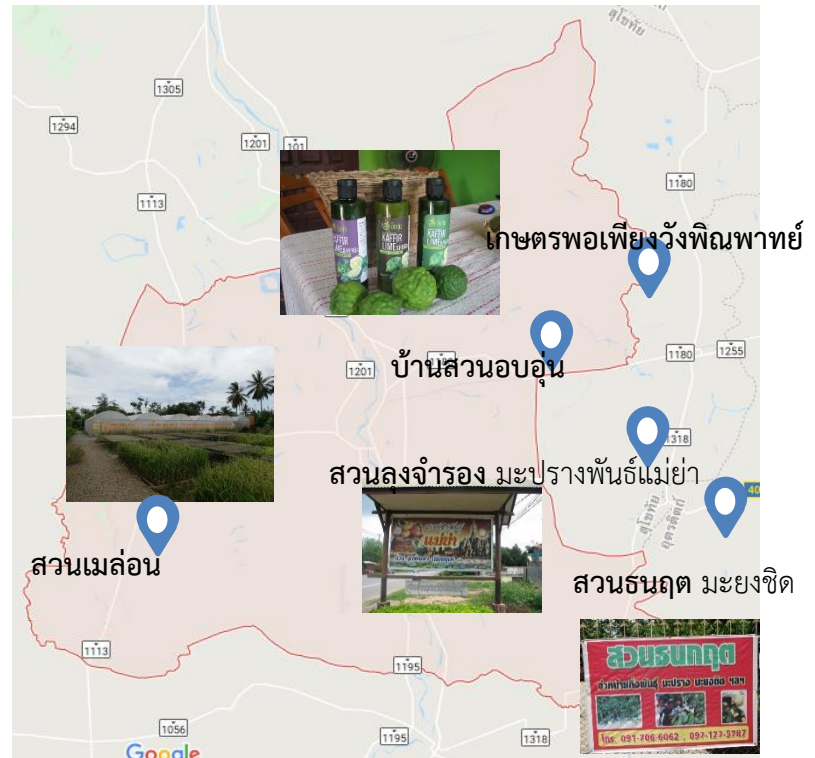
## แผนที่ท่องเที่ยวนิเวศน์และผจญภัย

๑. เขื่อนหาดสะพานจันทร์ ตำบลในเมืองและตำบลป่ากุมเกาะ
๒. สวนหลวงพระร่วงเฉลิมพระเกียรติ (ทุ่งแม่ระวียง) ตำบลป่ากุมเกาะ
๓. ลานหลบภัยวัดเขาเตื่อ ตำบลเมืองบางขลัง



## แผนที่ท่องเที่ยวเชิงเกษตร

- ๑.สวนเมล็ด่อน
- ๒.สวนลุงจำรอง มะปรางพันธ์แม่ย่า
- ๓.สวนธนกฤต หมู 3 จำหน่าย กิ่งพันธุ์ มะยงชิด
- ๔.บ้านสวนอบอุ่น สวนละมุด
- ๕.เกษตรพอเพียง เกษตรตามรอยศาสตร์พระราชา ตำบลปากน้ำ
- ๖.ศูนย์เรียนรู้ปรัชญาของเศรษฐกิจพอเพียงและเกษตรทฤษฎีใหม่ ประจำตำบลวังพิณพาทย์
- ๗.ศูนย์เรียนรู้ปรัชญาเศรษฐกิจพอเพียงตามรอยเบื้องพระยุคลบาท (สวนนายบุญชอบ เอ็มอีเอ็ม) ตำบล



## การเดินทางมา อำเภอสวรรคโลก จังหวัดสุโขทัย

### การเดินทางมาที่อำเภอสวรรคโลก

#### เดินทางโดยรถยนต์

จากกรุงเทพฯ สามารถเดินทางได้ ๒ เส้นทางคือ

- จากทางหลวงหมายเลข ๑ ผ่านจังหวัดนครสวรรค์ กำแพงเพชร เข้าสู่ทางหลวงหมายเลข ๑๐๑ ผ่านอำเภอพรานกระต่าย อำเภอคีรีมาศ เข้าสู่จังหวัดสุโขทัย ไปอำเภอสวรรคโลก รวมระยะทางประมาณ ๔๖๐ กิโลเมตร
- จากทางหลวงหมายเลข ๑ ไปจนถึงบริเวณแยกอำเภอบางปะอิน จังหวัดพระนครศรีอยุธยา แล้วเลี้ยวซ้ายเข้าเส้นทางหลวงหมายเลข ๓๒ ผ่านจังหวัดอยุธยา นครสวรรค์ แล้วเข้าทางหลวงหมายเลข ๑๑๗ ตรงเข้าจังหวัดพิษณุโลก ก่อนจะเปลี่ยนไปใช้ทางหลวงหมายเลข ๑๒ เข้าสู่จังหวัดสุโขทัย จากนั้นเข้าสู่ถนนหมายเลข ๑๐๑ ไปอำเภอสวรรคโลก รวมระยะทาง ๔๔๖ กิโลเมตร

#### เดินทางด้วยรถโดยสารประจำทาง

บริษัท ขนส่ง จำกัด มีรถโดยสารทั้งแบบธรรมดาและปรับอากาศ ออกจากสถานีขนส่งหมอชิต ถนนกำแพงเพชร ๒ ทุกวัน ใช้เวลาเดินทางประมาณ ๗ ชั่วโมง สอบถามรายละเอียดเพิ่มเติมได้ที่ โทร. ๐ ๒๕๓๗ ๘๐๕๕-๖, ๐ ๒๙๓๖ ๒๘๕๒-๖๖ หรือที่ [www.transport.co.th](http://www.transport.co.th)

นอกจากนี้ยังมีบริษัทเดินรถเอกชนบริการ ได้แก่ บริษัท วินทัวร์ โทร. ๐ ๕๕๖๑ ๑๐๓๙ กรุงเทพฯ โทร. ๐ ๒๙๓๖ ๓๗๕๓ บริษัท พิษณุโลกยานยนต์ โทร. ๐ ๕๕๒๕ ๘๖๔๗, ๐ ๕๕๒๕ ๘๙๔๑ กรุงเทพฯ โทร. ๐ ๒๙๓๖ ๒๙๒๔-๕

#### เดินทางโดยเครื่องบิน

สำหรับสายการบินที่มีเที่ยวบินมาที่สุโขทัย ได้แก่สายการบิน บางกอกแอร์ โทร ๑๗๗๑ , นกแอร์ โทร ๑๓๑๘ และ แอร์เอเชีย โทร ๐ ๒๕๑๕ ๙๙๙๙

\*\* สำหรับสายการบิน นกแอร์ และ แอร์เอเชีย จะเป็น Fly 'n' Ride คือ บินลงที่จังหวัดพิษณุโลก แล้วนั่งรถตู้ของสายการบินมาที่เมืองสุโขทัย

#### เดินทางโดยรถไฟ

การรถไฟแห่งประเทศไทย มีขบวนรถด่วน และรถเร็วออกจากสถานีรถไฟหัวลำโพง ไปลงที่สถานีพิษณุโลกทุกวัน จากนั้นให้เดินทางต่อโดยรถประจำทางไปสุโขทัยอีกประมาณ ๖๐ กิโลเมตร

- ขบวนรถไฟที่จะมาสวรรคโลกมี กรุงเทพฯ – สวรรคโลก เวลาออก ๑๐.๕๐ น. และ สวรรคโลก – กรุงเทพฯ เวลาออก ๑๘.๐๑ น.

สอบถามรายละเอียดเพิ่มเติมได้ที่หน่วยบริการเดินทาง โทร. ๑๖๙๐, ๐ ๒๒๒๓ ๗๐๑๐, ๐ ๒๒๒๓ ๗๐๒๐ หรือที่ [www.railway.co.th](http://www.railway.co.th)

## ขอบคุณข้อมูล

ข้อมูลจาก ท้องที่อำเภอสุวรรณคโลกประกอบด้วยองค์กรปกครองส่วนท้องถิ่น ๑๓ แห่ง ได้แก่

- เทศบาลเมืองสุวรรณคโลก
- เทศบาลตำบลในเมือง
- เทศบาลตำบลป่ากุมเกาะ
- เทศบาลตำบลคลองยาง
- เทศบาลตำบลเมืองบางขลัง
- องค์การบริหารส่วนตำบลคลองกระจง
- องค์การบริหารส่วนตำบลวังไม้ขอน
- องค์การบริหารส่วนตำบลย่านยาว
- องค์การบริหารส่วนตำบลนาทุ่ง
- องค์การบริหารส่วนตำบลเมืองบางยม
- องค์การบริหารส่วนตำบลท่าทอง
- องค์การบริหารส่วนตำบลปากน้ำ
- องค์การบริหารส่วนตำบลหนองกลับ

<http://www.thaitambon.com/tambon>

[www.wangmaikhon.go.th/home](http://www.wangmaikhon.go.th/home)

<http://www.sawankalok.go.th/>

<http://www.paknam-sukhothai.go.th/home>

<https://th.wikipedia.org/wiki>

<http://www.bangkokbiznews.com/news/detail/791979>

[https://www.facebook.com/rongnabaanrai/?ref=py\\_c](https://www.facebook.com/rongnabaanrai/?ref=py_c)

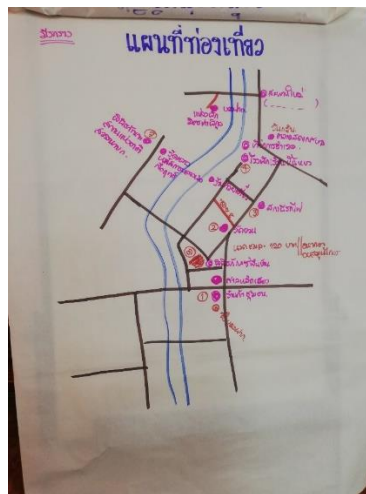
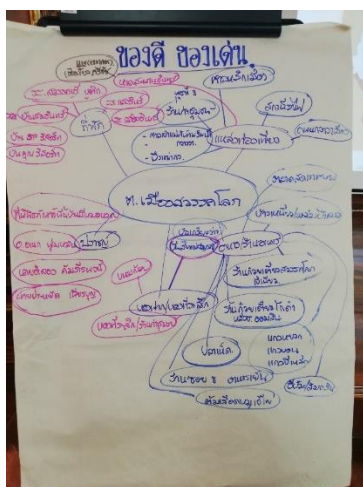
## ภาคผนวก

ลงพื้นที่รวบรวมข้อมูลการท่องเที่ยวในพื้นที่อย่างเป็นระบบและทันสมัยตรงกับความต้องการของ  
นักท่องเที่ยว

ในพื้นที่ ๑๔ ตำบล อำเภอสวรรคโลก จังหวัดสุโขทัย  
ภายใต้โครงการจัดการข้อมูลการท่องเที่ยวของพื้นที่ อพท.๔  
ระหว่างวันที่ ๔ - ๒๕ มิถุนายน ๒๕๖๑

วันจันทร์ที่ ๔ มิถุนายน ๒๕๖๑ (ตำบลเมืองสวรรคโลก)

ภาพประกอบการหาหรือข้อมูลการท่องเที่ยว

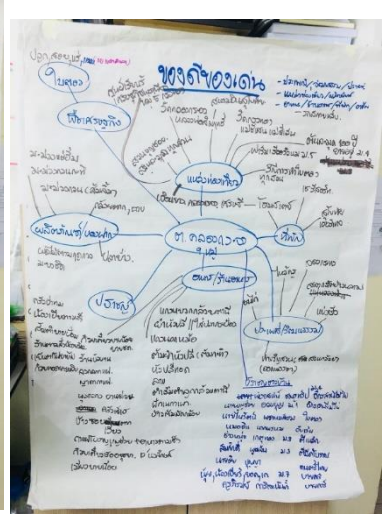
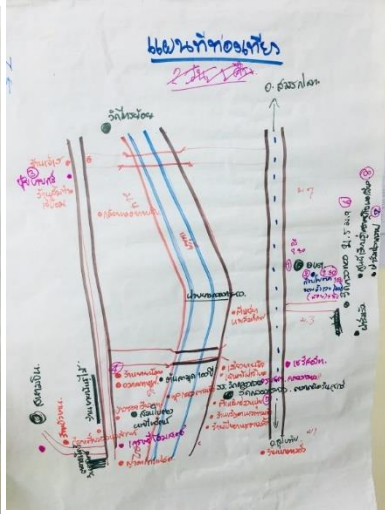



วันศุกร์ที่ ๘ มิถุนายน ๒๕๖๑ (ตำบลคลองกระจง)

ภาพประกอบการหาหรือข้อมูลการท่องเที่ยว


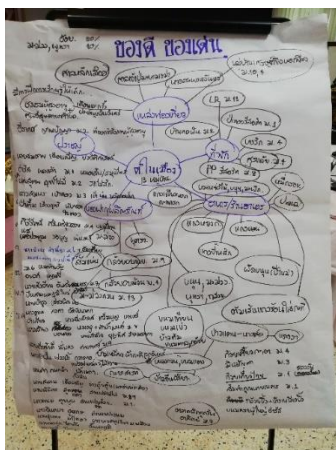


รายงานผลลงพื้นที่สำรวจข้อมูลแหล่งท่องเที่ยวและศักยภาพด้านการท่องเที่ยวในพื้นที่  
อำเภอสวรรคโลก จังหวัดสุโขทัย ภายใต้โครงการจัดการข้อมูลการท่องเที่ยว พื้นที่ อพท.๔



# วันจันทร์ที่ ๑๑ มิถุนายน ๒๕๖๑ (ตำบลในเมือง)

## ภาพประกอบการหารือข้อมูลการท่องเที่ยว




## วันอังคารที่ ๑๒ มิถุนายน ๒๕๖๑ (ตำบลวังหินพาทย์และตำบลวังไม้ขอน)

ภาพประกอบการหารือข้อมูลการท่องเที่ยว



## วันพุธที่ ๑๓ มิถุนายน ๒๕๖๑ (ตำบลย่านยาว)

ภาพประกอบการหารือข้อมูลการท่องเที่ยว



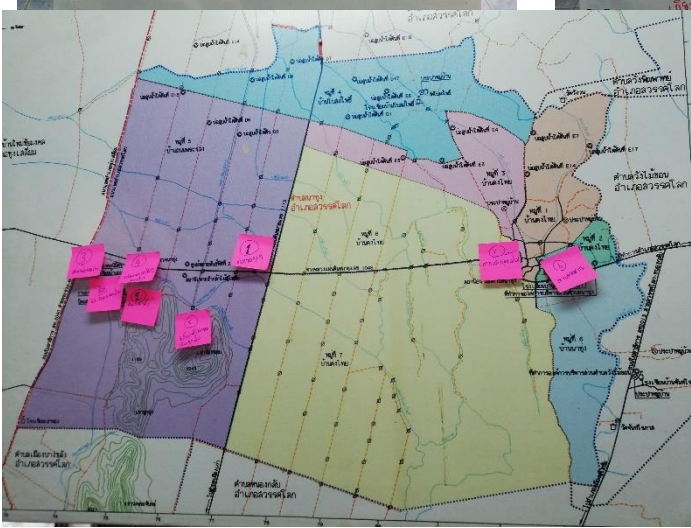
รายงานผลลงพื้นที่สำรวจข้อมูลแหล่งท่องเที่ยวและศักยภาพด้านการท่องเที่ยวในพื้นที่  
อำเภอสุวรรณภูมิ จังหวัดสุโขทัย ภายใต้โครงการการจัดการข้อมูลการท่องเที่ยว พื้นที่ อพท.๔

# วันพฤหัสบดีที่ ๑๔ มิถุนายน ๒๕๖๑ (ตำบลนาทุ่ง)

## ภาพประกอบการหารือข้อมูลการท่องเที่ยว



- ปฏิทินท่องเที่ยว**
- ๒.๓.๑. เก็บงานพฤษภาคม สิ้นสุด
  - ๒.๓.๒. เก็บงานพฤษภาคม สิ้นสุด
  - ๒.๓.๓. เก็บงานพฤษภาคม สิ้นสุด
  - ๒.๓.๔. เก็บงานพฤษภาคม สิ้นสุด
  - ๒.๓.๕. เก็บงานพฤษภาคม สิ้นสุด
  - ๒.๓.๖. เก็บงานพฤษภาคม สิ้นสุด
  - ๒.๓.๗. เก็บงานพฤษภาคม สิ้นสุด
  - ๒.๓.๘. เก็บงานพฤษภาคม สิ้นสุด
  - ๒.๓.๙. เก็บงานพฤษภาคม สิ้นสุด
  - ๒.๓.๑๐. เก็บงานพฤษภาคม สิ้นสุด
  - ๒.๓.๑๑. เก็บงานพฤษภาคม สิ้นสุด
  - ๒.๓.๑๒. เก็บงานพฤษภาคม สิ้นสุด
  - ๒.๓.๑๓. เก็บงานพฤษภาคม สิ้นสุด
  - ๒.๓.๑๔. เก็บงานพฤษภาคม สิ้นสุด
  - ๒.๓.๑๕. เก็บงานพฤษภาคม สิ้นสุด
  - ๒.๓.๑๖. เก็บงานพฤษภาคม สิ้นสุด
  - ๒.๓.๑๗. เก็บงานพฤษภาคม สิ้นสุด
  - ๒.๓.๑๘. เก็บงานพฤษภาคม สิ้นสุด
  - ๒.๓.๑๙. เก็บงานพฤษภาคม สิ้นสุด
  - ๒.๓.๒๐. เก็บงานพฤษภาคม สิ้นสุด
  - ๒.๓.๒๑. เก็บงานพฤษภาคม สิ้นสุด
  - ๒.๓.๒๒. เก็บงานพฤษภาคม สิ้นสุด
  - ๒.๓.๒๓. เก็บงานพฤษภาคม สิ้นสุด
  - ๒.๓.๒๔. เก็บงานพฤษภาคม สิ้นสุด
  - ๒.๓.๒๕. เก็บงานพฤษภาคม สิ้นสุด
  - ๒.๓.๒๖. เก็บงานพฤษภาคม สิ้นสุด
  - ๒.๓.๒๗. เก็บงานพฤษภาคม สิ้นสุด
  - ๒.๓.๒๘. เก็บงานพฤษภาคม สิ้นสุด
  - ๒.๓.๒๙. เก็บงานพฤษภาคม สิ้นสุด
  - ๒.๓.๓๐. เก็บงานพฤษภาคม สิ้นสุด
  - ๒.๓.๓๑. เก็บงานพฤษภาคม สิ้นสุด



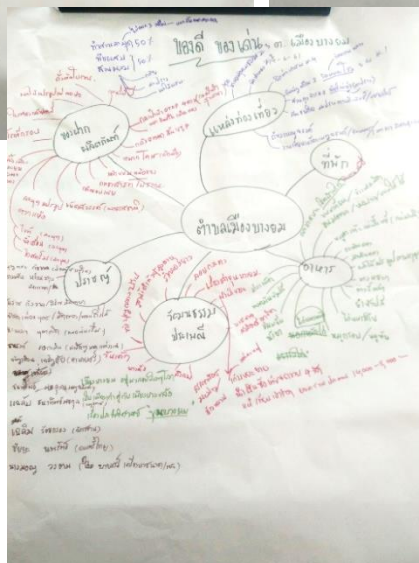


# วันอังคารที่ ๑๙ มิถุนายน ๒๕๖๑ (ตำบลเมืองบางยม)

## ภาพประกอบการหารือข้อมูลการท่องเที่ยว



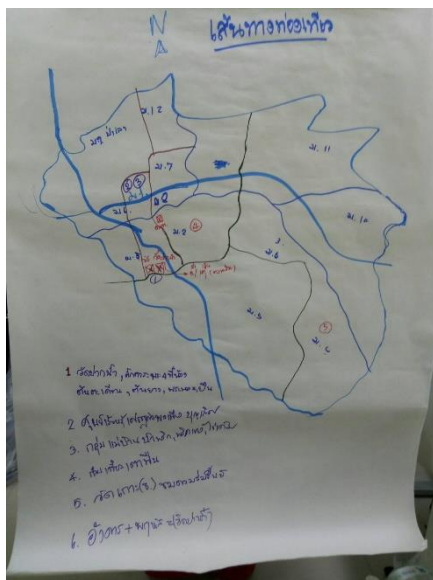
- ปฏิทินท่องเที่ยว**
- ม.ค. ให้บขส.บขช./สวท.บขช.จ.ว.บขช. (รถบข.บขช.บขช.บขช.)
  - ก.พ. วันหยุดเดือน 3 งานบขช.บขช. (บขช.บขช.บขช.)
  - มี.ค. สัตตบรรณบขช.บขช. (บขช.บขช.บขช.)
  - เม.ย. รถลำน้ำบขช.บขช./บขช.บขช.บขช./บขช.บขช.บขช./บขช.บขช.บขช.
  - พ.ค. สบขช.บขช.บขช.บขช.
  - มิ.ย. บขช.บขช.บขช.บขช./บขช.บขช.บขช.
  - ก.ค. วันบขช./บขช.บขช.บขช.บขช.
  - ส.ค. บขช.บขช.บขช.บขช.บขช.บขช.บขช.
  - ก.ย. บขช.บขช.บขช.บขช.บขช.บขช.บขช.
  - ต.ค. บขช.บขช.บขช.บขช.บขช.บขช.บขช.
  - พ.ย. บขช.บขช.บขช.บขช.บขช.บขช.บขช.
  - ธ.ค. สัตตบรรณบขช.บขช./บขช.บขช.บขช.บขช./บขช.บขช.บขช.บขช.บขช.บขช.บขช.





# วันพฤหัสบดีที่ ๒๑ มิถุนายน ๒๕๖๑ (ตำบลเมืองบางขลัง)

## ภาพประกอบการหาหรือข้อมูลการท่องเที่ยว



**ปฏิทินท่องเที่ยว (370)**

๑.๓ } จุดชมวิว หนองขี้เหล็ก / หนองเตียน / หนองขี้เหล็ก / หนองขี้เหล็ก

๑.๓ } จุดชมวิว หนองขี้เหล็ก / หนองเตียน / หนองขี้เหล็ก / หนองขี้เหล็ก

๑.๓ } จุดชมวิว หนองขี้เหล็ก / หนองเตียน / หนองขี้เหล็ก / หนองขี้เหล็ก

๑.๓ } จุดชมวิว หนองขี้เหล็ก / หนองเตียน / หนองขี้เหล็ก / หนองขี้เหล็ก

๑.๓ } จุดชมวิว หนองขี้เหล็ก / หนองเตียน / หนองขี้เหล็ก / หนองขี้เหล็ก

๑.๓ } จุดชมวิว หนองขี้เหล็ก / หนองเตียน / หนองขี้เหล็ก / หนองขี้เหล็ก

๑.๓ } จุดชมวิว หนองขี้เหล็ก / หนองเตียน / หนองขี้เหล็ก / หนองขี้เหล็ก

๑.๓ } จุดชมวิว หนองขี้เหล็ก / หนองเตียน / หนองขี้เหล็ก / หนองขี้เหล็ก

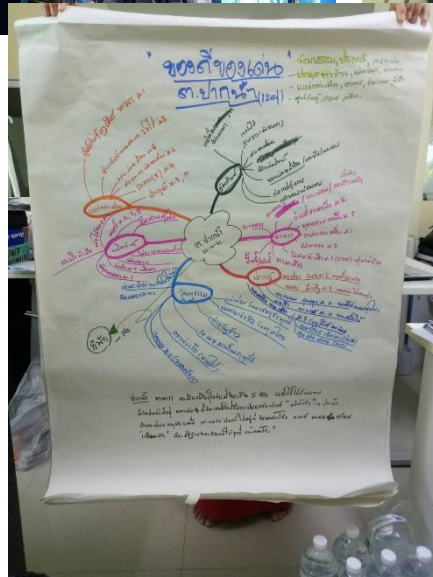
๑.๓ } จุดชมวิว หนองขี้เหล็ก / หนองเตียน / หนองขี้เหล็ก / หนองขี้เหล็ก

๑.๓ } จุดชมวิว หนองขี้เหล็ก / หนองเตียน / หนองขี้เหล็ก / หนองขี้เหล็ก



## วันศุกร์ที่ ๒๒ มิถุนายน ๒๕๖๑ (ตำบลปากน้ำ)

ภาพประกอบการหารือข้อมูลการท่องเที่ยว

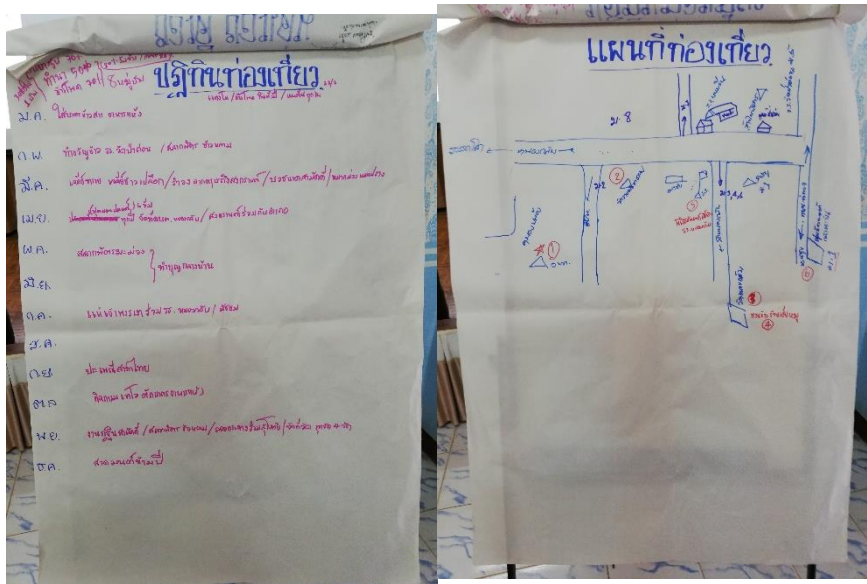


## วันศุกร์ที่ ๒๒ มิถุนายน ๒๕๖๑ (ตำบลคลองยาง)

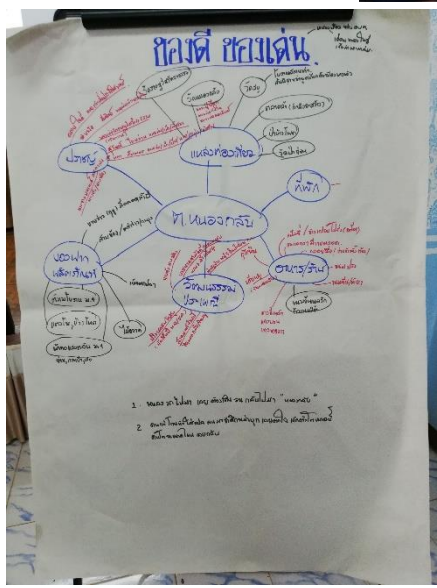
ภาพประกอบการหารือข้อมูลการท่องเที่ยว



รายงานผลลงพื้นที่สำรวจข้อมูลแหล่งท่องเที่ยวและศักยภาพด้านการท่องเที่ยวในพื้นที่  
อำเภอสุวรรณภูมิ จังหวัดสุโขทัย ภายใต้โครงการการจัดการข้อมูลการท่องเที่ยว พื้นที่ อพท.๔



วันจันทร์ที่ ๒๕ มิถุนายน ๒๕๖๑ (ตำบลหนองกลับ)  
 ภาพประกอบการหาหรือข้อมูลการท่องเที่ยว



รายงานผลลงพื้นที่สำรวจข้อมูลแหล่งท่องเที่ยวและศักยภาพด้านการท่องเที่ยวในพื้นที่  
อำเภอสวรรคโลก จังหวัดสุโขทัย  
ภายใต้โครงการการจัดการข้อมูลการท่องเที่ยว พื้นที่ อพท.๔  
จัดทำโดย  
นางชวมล แพ้จ้อย (เจ้าหน้าที่พัฒนาพื้นที่พิเศษ ๔)  
สำนักงานพื้นที่พิเศษ ๔