



รายงานผลลงพื้นที่สำรวจข้อมูลแหล่งท่องเที่ยวและศักยภาพด้านการท่องเที่ยวในพื้นที่  
อำเภอศรีนคร จังหวัดสุโขทัย

ระหว่างวันที่ ๑๙ - ๒๓ มีนาคม ๒๕๖๑



จัดทำโดย สำนักงานพื้นที่พิเศษ ๔ (อพท.๔)

# คำนำ

อำเภอศรีนคร เป็นหนึ่งใน ๙ อำเภอ ของจังหวัดสุโขทัย ที่ชาวสุโขทัยเองยังรู้สึกถึงความห่างไกลเมืองของอำเภอนี้แต่เมื่อได้ไปลงพื้นที่เก็บรวบรวมข้อมูลทำให้ทราบว่า ที่นั่นนอกจากจะตั้งในเรื่องมะม่วงพันธุ์ล้าน และฟาร์มวัวแล้วเขายังมี วัฒนธรรมและวิถีชีวิตที่น่าสนใจ แถมยังมีประวัติศาสตร์เรื่องราวการใช้รถไฟเป็นสถานีสุดท้ายมีเพียงรอบเดียว ประวัติศาสตร์เรื่องระบบชลประทานระดับประเทศไทย ที่ชาวต่างชาติเคยมาศึกษาดูงาน ระบบการวางผังเมืองของตำบลคลองมะพลับที่น่าสนใจมาก หากไม่มีย้อนคงไม่ทราบเรื่องราว เราหวังเป็นอย่างยิ่งว่าข้อมูลที่จัดทำมาเบื้องต้นจักเป็นประโยชน์ต่อพื้นที่และมีประโยชน์ในกาพัฒนาเส้นทางการท่องเที่ยวอย่างสูงที่สุด

สำนักงานพื้นที่พิเศษ ๔ (อพท.๔) เล็งเห็นถึงความสำคัญในการรวบรวมข้อมูลการท่องเที่ยวให้สอดคล้องกับพฤติกรรมการท่องเที่ยวในปัจจุบัน ได้จัดทำโครงการจัดการข้อมูลการท่องเที่ยวของพื้นที่อพท.๔ ปีพ.ศ. ๒๕๖๑ และลงพื้นที่ ๕ ตำบล ในอำเภอศรีนคร จังหวัดสุโขทัยระหว่างวันที่ ๑๙ - ๒๓ มีนาคม ๒๕๖๑ (อพท.๔) คาดหวังว่าผลการลงพื้นที่สำรวจข้อมูลแหล่งท่องเที่ยวและศักยภาพด้านการท่องเที่ยวในพื้นที่อำเภอศรีนคร จังหวัดสุโขทัยชุดนี้จะเป็นข้อมูลในการพัฒนาและต่อยอดเรื่องท่องเที่ยวให้เกิดประโยชน์สูงสุดต่อชุมชนคนในพื้นที่อำเภอศรีนคร จังหวัดสุโขทัย

# สารบัญ

	หน้า
อำเภอศรีนคร	๑
ตำบลศรีนคร	๓
● แผนที่ท่องเที่ยวตำบลศรีนคร	๑๑
ตำบลนครเดิฐ	๑๒
● แผนที่ท่องเที่ยวตำบลนครเดิฐ	๑๗
ตำบลน้ำชุม	๑๘
● แผนที่ท่องเที่ยวตำบลน้ำชุม	๒๓
ตำบลคลองมะพลับ	๒๔
● แผนที่ท่องเที่ยวตำบลคลองมะพลับ	๒๙
ตำบลหนองบัว	๒๔
● แผนที่ท่องเที่ยวตำบลหนองบัว	๓๓
เส้นทางท่องเที่ยวเชิงประวัติศาสตร์อำเภอศรีนคร	๓๔
เส้นทางท่องเที่ยวเชิงศาสนาอำเภอศรีนคร	๓๕
เส้นทางท่องเที่ยวเชิงวัฒนธรรมและวิถีชีวิตอำเภอศรีนคร	๓๖
เส้นทางท่องเที่ยวเชิงนิเวศผจญภัยอำเภอศรีนคร	๓๗
เส้นทางท่องเที่ยวเชิงเกษตรอำเภอศรีนคร	๓๘
ขอขอบคุณแหล่งข้อมูล	๓๙
ภาคผนวก	๔๐

# อำเภอศรีนคร จังหวัดสุโขทัย

## ประวัติ

ศรีนครมีอายุทางโบราณคดีสมัยยุคประวัติศาสตร์ตอนปลาย ปรากฏหลักฐานชัดเจนว่ามีการตั้งชุมชนอยู่บริเวณเขาเขน เขากา ชุมชนบ้านบึงเหนือ เมื่อประมาณ ๒,๐๐๐ - ๒,๕๐๐ ปีล่วงมาแล้ว พื้นที่ดังกล่าวได้มีการส่งผ่านอารยธรรมของอินเดียซึ่งรุ่งเรืองมากในสมัยนั้นจากหลักฐานทางโบราณคดีดังกล่าว ย่อมเป็นสิ่งแสดงว่าพื้นที่ที่เป็นอำเภอศรีนครได้ดำรงอยู่อย่างสงบ ร่วมกาลสมัยท่ามกลางนครหรือเมืองที่เลื่องชื่ออันเป็นที่รู้จักทั่วไป เช่น กลุ่มเมืองโบราณ เมืองศรีสขนาลัย เมืองบางขลัง เมืองพิชัย เป็นต้น "ศรีนคร" แห่งนี้นั้นย่อมได้ผ่านความรุ่งเรือง พานพบความล่มสลาย และแปรเปลี่ยนเวียนผันไปตามกาลสมัย จากนาม "นครเด็ฐ" สุนาม "คลองมะพลับ" และมาเป็นนาม "ศรีนคร" ในที่สุดเดิมศรีนครเป็นเพียงหมู่บ้านแห่งหนึ่งของตำบลนครเด็ฐซึ่งขึ้นตรงกับอำเภอสวรรคโลก และต่อมาในปี พ.ศ. ๒๕๐๑ ได้แบ่งพื้นที่ตำบลนครเด็ฐตั้งเป็น ตำบลศรีนคร การขอตั้งอำเภอศรีนครเริ่มเมื่อวันที่ ๒๐ มกราคม พ.ศ.๒๕๑๙ โดยนายธวัช ชูชนะวรรณซึ่งขณะนั้นดำรงตำแหน่งกำนันตำบลศรีนคร ได้ขอที่ดินนิคมสวรรคโลก ๒๕ ไร่ จัดสร้างบริเวณที่ว่าการอำเภอศรีนครจำนวน ๑๐ ไร่ สถานีตำรวจภูธรอำเภอศรีนครจำนวน ๑๐ ไร่ และสถานที่ราชการอื่น ๆ อีกจำนวน ๕ ไร่ อำเภอศรีนครได้แยกตัวออกจากอำเภอสวรรคโลก แต่แรกมีเพียง ๒ ตำบล คือ ตำบลศรีนครและตำบลนครเด็ฐ โดยมีลำดับการก่อตั้งดังนี้

วันที่ ๒๐ มกราคม พ.ศ.๒๕๑๙ ได้รับการยกฐานะเป็น กิ่งอำเภอศรีนคร

วันที่ ๑๓ กรกฎาคม พ.ศ.๒๕๒๔ ได้รับการยกฐานะเป็น อำเภอศรีนคร

จากคำบอกเล่าของนายธวัช ชูชนะวรรณ (อดีตนายกเทศมนตรีตำบลศรีนคร) ถึงที่มาของคำว่า "ศรีนคร" ว่าได้นำมาจากพยางค์แรกของคำว่า "นครเด็ฐ" และเติมคำว่า "ศรี" เข้าไปข้างหน้าได้ชื่อใหม่ที่เป็นมงคล

**ที่ตั้งและอาณาเขต** อำเภอศรีนครตั้งอยู่ทางทิศตะวันออกเฉียงเหนือของจังหวัด มีอาณาเขตติดต่อกับเขตการปกครองข้างเคียงดังต่อไปนี้

ทิศเหนือ ติดต่อกับอำเภอศรีสขนาลัยและอำเภอตรอน (จังหวัดอุตรดิตถ์)

ทิศตะวันออก ติดต่อกับอำเภอตรอนและอำเภอพิชัย (จังหวัดอุตรดิตถ์)

ทิศใต้ ติดต่อกับอำเภอสวรรคโลก

ทิศตะวันตก ติดต่อกับอำเภอสวรรคโลก

## การแบ่งเขตการปกครอง

ศรีนครแบ่งพื้นที่การปกครองออกเป็น ๕ ตำบล ๔๙ หมู่บ้าน

๑. ศรีนคร (Si Nakhon) ๑๐ หมู่บ้าน

๒. นครเด็ฐ (Nakhon Doet) ๑๑ หมู่บ้าน

รายงานผลลงพื้นที่สำรวจข้อมูลแหล่งท่องเที่ยวและศักยภาพด้านการท่องเที่ยวในพื้นที่อำเภอศรีนคร จังหวัดสุโขทัย ภายใต้โครงการการจัดการข้อมูลการท่องเที่ยว พื้นที่ อพท.๔

๓. น้ำขุม (Nam Khum) ๑๐ หมู่บ้าน

๔. คลองมะพลับ (Khlong Maphlap) ๑๐ หมู่บ้าน

๕. หนองบัว (Nong Bua) ๘ หมู่บ้าน

### การปกครองส่วนท้องถิ่น

ท้องที่อำเภอศรีนครประกอบด้วยองค์กรปกครองส่วนท้องถิ่น ๖ แห่ง ได้แก่

- เทศบาลตำบลศรีนคร ครอบคลุมพื้นที่บางส่วนของตำบลศรีนคร
- องค์การบริหารส่วนตำบลศรีนคร ครอบคลุมพื้นที่ตำบลศรีนคร (เฉพาะนอกเขตเทศบาลตำบลศรีนคร)
- องค์การบริหารส่วนตำบลนครเดิฐ ครอบคลุมพื้นที่ตำบลนครเดิฐทั้งตำบล
- องค์การบริหารส่วนตำบลน้ำขุม ครอบคลุมพื้นที่ตำบลน้ำขุมทั้งตำบล
- องค์การบริหารส่วนตำบลคลองมะพลับ ครอบคลุมพื้นที่ตำบลคลองมะพลับทั้งตำบล
- องค์การบริหารส่วนตำบลหนองบัว ครอบคลุมพื้นที่ตำบลหนองบัวทั้งตำบล

# ตำบลศรีนคร อำเภอศรีนคร จังหวัดสุโขทัย

## เทศบาลตำบลศรีนคร อำเภอศรีนคร จังหวัดสุโขทัย

### ข้อมูลทั่วไป

เทศบาลตำบลศรีนคร มีพื้นที่ 6 ตารางกิโลเมตร เนื้อที่ 3,750 ไร่ ครอบคลุมพื้นที่ในตำบลศรีนคร หมู่ที่ 4, หมู่ที่ 9 ทั้งหมด และพื้นที่บางส่วนของหมู่ที่ 2, 3, 5 และหมู่ที่ 6 ตำบลศรีนคร มีการจัดตั้งเป็นชุมชน จำนวน 5 ชุมชน โดยอาณาเขตของเทศบาลฯ ดังนี้

ทิศเหนือ ตั้งแต่หลักเขตที่ 1 ซึ่งตั้งอยู่ที่ฝั่งตะวันตกของคลองมะพลับ ตอนที่อยู่ในแนวเส้นตั้งฉากกับทางหลวงสายคลองมะพลับ-หนองแห่น้ำชุมตรงหลัก กม. ที่ 2.320 ไปทางทิศตะวันตกเฉียงใต้ จากหลักเขตที่ 1 เป็นเส้นตั้งฉากกับทางหลวงสายคลองมะพลับ-หนองแห่น้ำชุม ไปทางทิศตะวันออกเฉียงเหนือ เป็นระยะ 490 เมตร ซึ่งเป็นหลักเขตที่ 2

ทิศตะวันออก จากหลักเขตที่ 2 เป็นเส้นตรงไปทางทิศใต้ถึงจุด ซึ่งอยู่ในแนวเส้นตั้งฉากกับทางรถไฟสายสวรรคโลก - ชุมทางบ้านดารา ตรงหลัก กม.ที่ 169.000 ไปทางทิศใต้ 10 เมตร ซึ่งเป็นหลักเขตที่ 3

ทิศใต้ จากหลักเขตที่ 3 เป็นเส้นขนานกับทางรถไฟสายสวรรคโลก-ชุมทางบ้านดาราไปทางทิศตะวันตก เป็นระยะ 2,000 เมตร ซึ่งเป็นหลักเขตที่ 4

ทิศตะวันตก จากหลักเขตที่ 4 เป็นเส้นตั้งฉากกับทางรถไฟสายสวรรคโลก-ชุมทางบ้านดารา ตรงหลัก กม.ที่ 471.000 ไปทางทิศเหนือ เป็นระยะ 600 เมตร ซึ่งเป็นหลักเขตที่ 5 จากหลักเขตที่ 4 เป็นเส้นตรงไปทางทิศตะวันออกเฉียงเหนือจนบรรจบกับหลักเขตที่ 1 ตามเส้นแนวเขตที่กำหนดไว้ในประกาศให้มีหลักย่อยปักไว้ เพื่อแสดงแนวเขตตามสมควร

### ลักษณะภูมิประเทศ

พื้นที่ส่วนใหญ่เป็นที่ราบลุ่ม ในเขตพื้นที่เทศบาลฯ ส่วนใหญ่เป็นที่ราบ ไม่มีภูเขา และแม่น้ำ

### ลักษณะภูมิอากาศ

ลักษณะภูมิอากาศ มี 3 ฤดู คือ ร้อน ฝน และหนาว อุณหภูมิเฉลี่ย 35-38 องศาเซลเซียส

### ลักษณะของดิน

มีพื้นที่ดินที่เหมาะสมแก่การเพาะปลูก เป็นดินปนทราย

### ลักษณะของแหล่งน้ำ

หนองน้ำ จำนวน 1 แห่ง คือ หนองขุดหล่ม ความกว้างประมาณ 61 ไร่

คลอง จำนวน 1 แห่ง คือ คลองมะพลับ

### เขตการปกครอง

รายงานผลลงพื้นที่สำรวจข้อมูลแหล่งท่องเที่ยวและศักยภาพด้านการท่องเที่ยวในพื้นที่ อำเภอศรีนคร จังหวัดสุโขทัย ภายใต้โครงการการจัดการข้อมูลการท่องเที่ยว พื้นที่ อพท.๔

แบ่งออกเป็น 5 ชุมชน ได้แก่

1. ชุมชนศรีนครร่วมพัฒนา หมู่ 3 จำนวน 337 ครั้วเรือน
2. ชุมชนศรีนครก้าวหน้า หมู่ 9 จำนวน 223 ครั้วเรือน
3. ชุมชนหนองขุดหล่มสวนพลู หมู่ 4 จำนวน 583 ครั้วเรือน
4. ชุมชนวัดราษฎร์อุทุมสุข หมู่ 9 และหมู่ 5 บางส่วน จำนวน 301 ครั้วเรือน
5. ชุมชนบ้านเหมือง หมู่ 2 และหมู่ 6 บางส่วนจำนวน 117 ครั้วเรือน

<b>ประชากร</b>	จำนวนครั้วเรือนรวมทั้งสิ้น	1,609	ครั้วเรือน
	จำนวนประชากรรวมทั้งสิ้น	3,206	คน แยกเป็น
	ชาย	1,512	คน
	หญิง	1,694	คน

#### การเดินทาง

ทางรถยนต์ เขตเทศบาลฯ มีถนนทางหลวงแผ่นดินสาย 1180 (ศรีนคร-ปลายาง)  
ทางรถไฟ มีรถไฟด่วนพิเศษ วันละหนึ่งเที่ยว เวลา 18.00 น. สถานีรถไฟคลองมะพลับ – กรุงเทพฯ  
รถโดยสารประจำทาง (รถทัวร์ศรีนคร-กรุงเทพฯ) เวลาเดินรถ 8.30 น. และ 20.30 น. ทุกวัน

#### การท่องเที่ยว

ไม่มีแหล่งท่องเที่ยวที่ชัดเจน มีแต่ในลักษณะวิถีชุมชน และเชิงการเกษตร

- หนองน้ำสาธารณะ คือ สวนสาธารณะบึงหนองขุดหล่มเฉลิมพระเกียรติ อยู่ระหว่าง-การส่งเสริมให้หนองขุดหล่ม หมู่ที่ 4 ต.ศรีนคร ให้เป็นสถานที่ท่องเที่ยวของชาวอำเภอศรีนครและพื้นที่ใกล้เคียง
- วัดราษฎร์ศรัทธาธรรม พระอารามหลวง ซึ่งประดิษฐานพระพุทธรูป หลวงพ่อเรือง หลวงพ่อหล้า ที่ชาวอำเภอศรีนคร สักการบูชา และมีพระธาตุเจดีย์ศรีนคร ที่ชาวศรีนครรวมใจสร้างขึ้น
- สถานีรถไฟเก่าประจำอำเภอศรีนคร ที่ยังใช้ชื่อสถานีเดิม คือ สถานีคลองมะพลับ(พ.ศ.2443) ที่ปัจจุบันยังมีการเดินรถไฟอยู่ รถไฟด่วนพิเศษ คลองมะพลับ-กรุงเทพฯ เวลา 18.00น. ทุกวัน

#### ที่พัก

- มีเกสต์เฮ้า 1 แห่ง พัชราวดี บ้านเช่า (รายเดือน/รายวัน)จำนวน 10 ห้อง ตั้งอยู่ที่ ถ.จงพัฒนา หมู่ 3 โดย นางพัชราวดี ชุนนะวรรณ โทร 055 652732, 083 879 0456

#### สินค้าชุมชน

- ผลิตภัณฑ์จากกลุ่มวิสาหกิจชุมชนแปรรูปมะม่วง เช่น มะม่วงแช่อิ่ม, ข้าวเกรียบมะม่วง, ขนมปังกรอบไส้มะม่วงกวน
- ผลิตภัณฑ์จากวิสาหกิจชุมชนกลุ่มหัตถกรรมจากผ้า เช่น กระเป๋าผ้า, พวงกุญแจผ้า

รายงานผลลงพื้นที่สำรวจข้อมูลแหล่งท่องเที่ยวและศักยภาพด้านการท่องเที่ยวในพื้นที่  
อำเภอศรีนคร จังหวัดสุโขทัย ภายใต้โครงการการจัดการข้อมูลการท่องเที่ยว พื้นที่ อพท.๔

## การนับถือศาสนา ประชาชนนับถือศาสนาพุทธ

วัดราษฎร์ศรัทธาธรรม พระอารามหลวง	จำนวน 1 แห่ง
โบสถ์คริสต์	จำนวน 1 แห่ง

## ประเพณีและงานประจำปี

มีประเพณีวัฒนธรรมที่สำคัญ คือ วันสงกรานต์ งานลอยกระทง การจัดงานวันเข้าพรรษา ออกพรรษา การแข่งขันกีฬาประเพณีท้องถิ่น

## ภาษาถิ่น

ประชาชน พูดภาษาไทยภาคกลาง

## ระบบเศรษฐกิจ

การเกษตร	ประชาชน ส่วนใหญ่ มีอาชีพทำนา ทำไร่ ปลูกผักและผลไม้ ตามลำดับ
การประมง	ไม่มีการทำประมงในพื้นที่
การปศุสัตว์	ไม่มีการปศุสัตว์ขนาดใหญ่ในพื้นที่ มีแต่เลี้ยงแบบโรงเรือน ไม่เกิน 10 ตัว

## องค์การบริหารส่วนตำบลศรีนคร

องค์การบริหารส่วนตำบลศรีนคร เป็นตำบลที่อยู่ศูนย์กลางของอำเภอศรีนคร ตั้งอยู่ทางทิศเหนือของจังหวัดสุโขทัย ระยะทางประมาณ ๕๐ กิโลเมตร มีพื้นที่ทั้งหมด ๒๓,๘๑๒.๕ ไร่ ( ๓๘.๑๐ ตารางกิโลเมตร) แบ่งการปกครองออกเป็น ๘ หมู่บ้าน (เป็นหมู่บ้านในเขตองค์การบริหารส่วนตำบลศรีนคร เต็มทั้งหมู่บ้าน ๔ หมู่บ้าน เป็นหมู่บ้านในเขตองค์การบริหารส่วนตำบลศรีนคร บางส่วน ๔หมู่บ้าน)

จำนวนประชากร ๒,๙๔๗ คน ชาย จำนวน ๑,๔๖๗ คน หญิง จำนวน ๑,๔๘๐ คน



รายงานผลลงพื้นที่สำรวจข้อมูลแหล่งท่องเที่ยวและศักยภาพด้านการท่องเที่ยวในพื้นที่อำเภอศรีนคร จังหวัดสุโขทัย ภายใต้โครงการการจัดการข้อมูลการท่องเที่ยว พื้นที่ อพท.๔



## ของดีของเด่น ตำบลศรีนคร

- มะม่วง หมู่ ๑๐ ,๔,๕,๖ ชาวบ้านปลูกมะม่วง ๗๐ %ของพื้นที่
- น้ำพริกหมู ๑ น้ำพริกปลาร้า , น้ำพริกปลาย่าง
- หัตถกรรมกระเป่า งานฝีมือ หมู่ ๔
- ข้าวไรท์เบอร์รี่หมู่ ๖ ส่งขายธนาคารเพื่อการเกษตร ธกส
- โรงอบสมุนไพร เทศบาลตำบลศรีนคร หมอนวดเกือบ ๑๐ คน หมู่ ๓
- กลุ่ม อสม.มีราษฎร์โลก

## ปฏิทินประจำปี ตำบลศรีนคร อำเภอศรีนคร จังหวัดสุโขทัย

เดือน	กิจกรรม	หมายเหตุ
มกราคม	ใส่บาตรข้าวสารอาหารแห้ง	ถนนคนเดิน จัดทุกวัน
กุมภาพันธ์	นมัสการหลวงพ่อเรือ หลวงพ่อล้ำ ทุก๑๕ ค่ำ เดือน ๓	เสาร์แรกของทุกเดือน
เมษายน	สงกรานต์โยยทาน รดน้ำดำหัวผู้สูงอายุ	ณ ซอยหน้าสถานีคลองมะพลับ
	วันที่ ๑๓ เม.ย จัดของดีอำเภอศรีนคร ทุกตำบลมารวม	
ตุลาคม	ตักบาตรเทโวโรหณะ มีการนำเสนอขบวนรถบุพชาติ	

## ท่องเที่ยวเชิงประวัติศาสตร์


๑.สถานีรถไฟคลองมะพลับ สถานีคลองมะพลับ(พ.ศ.2443) ที่ปัจจุบันยังมีการเดินรถไฟอยู่ รถไฟด่วนพิเศษ คลองมะพลับ-กรุงเทพฯ เวลา 18.00น. ทุกวัน



รายงานผลลงพื้นที่สำรวจข้อมูลแหล่งท่องเที่ยวและศักยภาพด้านการท่องเที่ยวในพื้นที่  
อำเภอศรีนคร จังหวัดสุโขทัย ภายใต้โครงการการจัดการข้อมูลการท่องเที่ยว พื้นที่ อพท.๔

## ท่องเที่ยวเชิงศาสนา

๒. วัดราษฎร์ศรัทธาธรรมพระอารามหลวง หมู่ ๙ ต.ศรีนคร อ.ศรีนคร จ.สุโขทัย วัดราษฎร์ศรัทธาธรรมพระอารามหลวง เป็นวัดที่สร้างขึ้นตั้งแต่ปี พ.ศ.๒๔๖๒ เป็นวัดที่มีความสำคัญต่อชาวอำเภอศรีนคร เนื่องจากมีสิ่งศักดิ์สิทธิ์อันเป็นศูนย์รวมความเชื่อถือ ศรัทธา คือ หลวงพ่อหล้า หลวงพ่อเรือง - ปัจจุบันเจ้าคณะจังหวัดสุโขทัย ติดต่อกัน ๐๕๕ ๖๕๒๗๑๕ - ๖



๓. วัดบ่อทองอุดมธรรม มีพิพิธภัณฑ์พื้นบ้านอยู่ในวัด เจ้าคณะอำเภอ พระครูวีระธรรมวิฑูรย์ ติดต่อกันได้ที่ ๐๘๙ ๒๗๐ ๒๕๘๙



รายงานผลลงพื้นที่สำรวจข้อมูลแหล่งท่องเที่ยวและศักยภาพด้านการท่องเที่ยวในพื้นที่อำเภอศรีนคร จังหวัดสุโขทัย ภายใต้โครงการการจัดการข้อมูลการท่องเที่ยว พื้นที่ อพท.๔

## ท่องเที่ยวเชิงวัฒนธรรมและวิถีชีวิต

๔.ถนนคนเดินสถานีรถไฟคลองมะพลับ ถนนคนเดิน จัดทุกวันเสาร์แรกของทุกเดือน ณ ซอยหน้าสถานีคลองมะพลับ



๕.พิพิธภัณฑ์พื้นบ้าน ในบริเวณวัดบ่อทองอุดมธรรม (อดีตเรียกวัดตาลพรี) หมู่ ๑



รายงานผลลงพื้นที่สำรวจข้อมูลแหล่งท่องเที่ยวและศักยภาพด้านการท่องเที่ยวในพื้นที่  
อำเภอศรีนคร จังหวัดสุโขทัย ภายใต้โครงการการจัดการข้อมูลการท่องเที่ยว พื้นที่ อพท.๔

๖.ร้านตีมีด ฉ ฉิ่ง หมู่ ๓ คุณสมพร แดงไม้ ๐๘๔ ๘๑๙ ๓๑๒๓ มีเตาตีมีดโบราณ ให้ได้เห็นปัจจุบันใช้เครื่องมือทันสมัย



๗.กลุ่มน้ำพริกประจำตำบล หมู่ ๑๐ บ้านตาลพริก คุณเตือนใจ ทองแท้ ติดต่อ ๐๘๔ ๕๗๙ ๙๒๒๙



๘.กลุ่มวิสาหกิจชุมชนแปรรูปมะม่วง หมู่ ๔ หนองขุดหล่ม – สวนพลู (ข้าวเกรียบมะม่วง)

### ท่องเที่ยวเชิงนิเวศน์และผจญภัย

๘.หนองขุดหล่ม หมู่ ๔ เป็นแหล่งน้ำทางการเกษตร และเป็นที่เลี้ยงปลาของชาวบ้าน



รายงานผลลงพื้นที่สำรวจข้อมูลแหล่งท่องเที่ยวและศักยภาพด้านการท่องเที่ยวในพื้นที่  
อำเภอศรีนคร จังหวัดสุโขทัย ภายใต้โครงการการจัดการข้อมูลการท่องเที่ยว พื้นที่ อพท.๔

### ห้องเที่ยวเชิงเกษตร

๙.ข้าวไรท์เบอร์รี่ หมู่ ๖ ชำวนาปี ๑ ท่านทำ ๕ ไร่ ทำเป็นกลุ่มสนใจติดต่อคุณ ทวีนา บัวเข็ม (ผู้ประสานงานกลุ่ม) ๐๘๔ ๔๙๒ ๒๙๖๑ ปกติส่งขายที่ ธกส.อำเภอสรีนคร



### ข้อมูลตำบลศรีนคร อำเภอสรีนคร จังหวัดสุโขทัย

ตำบลศรีนคร							
ลำดับ	สถานที่	ประเภท	เบอร์โทร	เวลา เปิด -ปิด	Latitude	Longitude	ที่ตั้ง
๑	วัดราษฎร์ศรีทธา ธรรมพระอาราม หลวง	ห้องเที่ยวเชิง ศาสนา	๐๕๕ ๖๕๒ ๗๑๖	๐๖.๐๐ - ๑๘.๐๐	๑๗.๓๔๙๗๔๕	๙๙.๙๗๙๗๒๓	๑๕๑ หมู่ ๙ ต.ศรี นคร อ.ศรีนคร จ. สุโขทัย
๒	สถานีรถไฟคลอง มะพลับ	ห้องเที่ยวเชิง วัฒนธรรมและวิถี ชีวิต	๐๕๕ ๖๕๒ ๗๑๖	๐๖.๐๐ - ๑๙.๐๐	๑๗.๓๔๗๘	๙๙.๙๘๓๒๘๖	ต.ศรีนคร อ.ศรีนคร จ.สุโขทัย
๓	ร้านฉิม ติมีด	ห้องเที่ยวเชิง วัฒนธรรมและวิถี ชีวิต	๐๘๔ ๘๑๙ ๓๑๒๓	๐๘.๐๐ - ๑๖.๐๐	-	-	ต.ศรีนคร อ.ศรีนคร จ.สุโขทัย
๔	หนองขุดหลุม	ห้องเที่ยวเชิง นิเวศน์และผจญภัย	๐๕๕ ๖๕๒ ๗๑๖	๐๖.๐๐ - ๘.๐๐.	๑๗.๓๕๖๒๗๓	๙๙.๙๘๓๕๐๓	ต.ศรีนคร อ.ศรีนคร จ.สุโขทัย
๕	ข้าวไรท์เบอร์รี่	ห้องเที่ยวเชิง เกษตร	๐๘๔ ๔๙๒ ๒๙๖๑ (คุณอ้อม)	๐๘.๐๐ - ๑๖.๐๐	-	-	ต.ศรีนคร อ.ศรีนคร จ.สุโขทัย

รายงานผลลงพื้นที่สำรวจข้อมูลแหล่งท่องเที่ยวและศักยภาพด้านการท่องเที่ยวในพื้นที่  
อำเภอสรีนคร จังหวัดสุโขทัย ภายใต้โครงการการจัดการข้อมูลการท่องเที่ยว พื้นที่ อพท.๔



๗	น้ำพริก	ท่องเที่ยวเชิงวัฒนธรรมและวิถีชีวิต	๐๘๔ ๕๗๙ ๙๒๒๙ (เดือนใจ)	๐๘.๐๐ - ๑๖.๐๐	๑๗.๔๕๐๕๙๖	๙๙.๙๘๗๕๓	ต.ศรีนคร อ.ศรีนคร จ.สุโขทัย
๘	วัดบ่อทองอุดมธรรม	ท่องเที่ยวเชิงศาสนา	๐๘๙ ๒๗๐ ๒๕๘๙	๐๘.๐๐ - ๑๖.๐๐	๑๗.๓๖๖๕๕๙	๙๙.๙๖๑๓๒๔	ต.ศรีนคร อ.ศรีนคร จ.สุโขทัย
๙	วัดปัจจันตคารามวาสี	ท่องเที่ยวเชิงศาสนา	๐๕๕ - ๖๕๒ ๗๑๖	๐๖.๐๐ - ๑๘.๐๐	๑๗.๔๒๐๕๑๖	๙๙.๙๘๑๒๑๕	ต.ศรีนคร อ.ศรีนคร จ.สุโขทัย
๑๐	คอฟฟี่ศรีนคร	ร้านอาหารและเครื่องดื่ม	๐๕๕ ๖๑๕ ๕๒๗	๐๖.๐๐ - ๑๘.๐๐	๑๗.๓๘๔๑๙๑	๙๙.๙๘๘๔๖๕	ต.ศรีนคร อ.ศรีนคร จ.สุโขทัย
๑๑	กลุ่มวิสาหกิจชุมชนแปรรูปมะม่วง	สินค้าพื้นเมือง		๐๘.๐๐ - ๑๗.๐๐			หมู่ ๔ ต.ศรีนคร อ.ศรีนคร จ.สุโขทัย

### แผนที่ท่องเที่ยวตำบลศรีนคร อำเภอศรีนคร จังหวัดสุโขทัย



รายงานผลลงพื้นที่สำรวจข้อมูลแหล่งท่องเที่ยวและศักยภาพด้านการท่องเที่ยวในพื้นที่อำเภอศรีนคร จังหวัดสุโขทัย ภายใต้โครงการการจัดการข้อมูลการท่องเที่ยว พื้นที่ อพท.๔

## ตำบลนครเด็ฐ อำเภอศรีนคร จังหวัดสุโขทัย

### คำขวัญ

นครเด็ฐเมืองเดิม	ส่งเสริมพุทธศาสนา
วัฒนธรรมล้ำค่า	แดนศึกษาประวัติศาสตร์
เจ็ดหนองสองบึงน้ำ	เกษตรกรรมอาชีพหลัก
กรอบวิทย์รุ่งเรือง	ถิ่นกำเนิดผักบุ้งเมล็ดพันธ์

### ประวัติความเป็นมา

เดิมตำบลนครเด็ฐเป็นตำบลที่อยู่ในเขตการปกครองของ อ.สวรรคโลก ต่อมาได้มีการแบ่งเขตการปกครอง อ.ศรีนคร ขึ้น ต.นครเด็ฐจึงตั้งอยู่ในเขตการปกครองของ อ.ศรีนคร ปัจจุบันได้รับการยกฐานะเป็น อบต. แบ่งการปกครองออกเป็น ๑๑ หมู่บ้าน คือ หมู่ที่ ๑ บ้านหนองแหน, หมู่ที่ ๒ บ้านดงจันทร์, หมู่ที่ ๓ บ้านบึงสวย, หมู่ที่ ๔ บ้านบึงงาม, หมู่ที่ ๕ บ้านปากอ่าว, หมู่ที่ ๖ บ้านนิคมพัฒนา, หมู่ที่ ๗ บ้านปากคลอง, หมู่ที่ ๘ บ้านหนองแหนใต้, หมู่ที่ ๙ บ้านหนองชาน, หมู่ที่ ๑๐ บ้านบึงเจริญ, หมู่ที่ ๑๑ บ้านเนินกระเซา

### เขตพื้นที่

ทิศเหนือ ติดกับ ตำบลดงคู่ อำเภอศรีสขนาลัย จังหวัดสุโขทัย และ ตำบลวังแดง อำเภอตรอน จังหวัดอุตรดิตถ์

ทิศใต้ ติดกับ ตำบลน้ำชุม อำเภอศรีนคร จังหวัดสุโขทัย

ทิศตะวันออก ติดกับ ตำบลน้ำชุม อำเภอศรีนคร จังหวัดสุโขทัย และตำบลย่อยสูง อำเภอตรอน จังหวัดอุตรดิตถ์

ทิศตะวันตก ติดกับ ตำบลคลองยาง อำเภอสวรรคโลก จังหวัดสุโขทัย

### องค์การบริหารส่วนตำบลนครเด็ฐ

๑.นายอดุลย์ ขวัญนาค นายกองค์การบริหารส่วนตำบลนครเด็ฐ

๒.นายเอกชัย ปักซี ปลัดองค์การบริหารส่วนตำบลนครเด็ฐ

### ของดีของเด่นตำบลนครเด็ฐ

จำนวนหมู่บ้าน	ของดี ของเด่น
หมู่ ๑	กรอบรูปวิทยาศาสตร์ ,หมอเป่า ,วัดหนองแหน
หมู่ ๒	ขนมจีนเส้นสด ,หมอเป่า – หมอน้ำมนต์-หมอดู – พวงมะโหด
หมู่ ๓	แปรรูปจากสมุนไพร ,นวดแผนไทย ,การทำพริกแกง ,อ่างน้ำบึงสวย
หมู่ ๕	ประเพณีลอยกระทงที่หนองยาว ,หมอหมาบ้าน

รายงานผลลงพื้นที่สำรวจข้อมูลแหล่งท่องเที่ยวและศักยภาพด้านการท่องเที่ยวในพื้นที่  
อำเภอศรีนคร จังหวัดสุโขทัย ภายใต้โครงการการจัดการข้อมูลการท่องเที่ยว พื้นที่ อพท.๔

	หมอตอนบัว-ควาย (ปราชญ์ชาวบ้าน) ,จักรสานจากขยะรีไซเคิล แตรวง (รับจ้าง)
หมู่ ๘	หลวงพ่อศรีจันทร์ ,พวงมะโหด ,กระยาสาทร ส้มลิ้ม ,กล้วยตาก(โรงงาน) ,ขนมจีน ,เกี่ยวเตียนน้ำตก ,อ่างหนองปลิง
หมู่ ๙	หมอบำบายศรีขวัญาค ,หมอสัปเหร่อ ,กลุ่มทำพริกแกง-พริกสาบ โรงทำขนม (ถั่วตัด ,เค้กกล้วยหอม) ,อ่างเก็บน้ำหนองกระเบื้อง
หมู่ ๑๑	อ่างหนองนาคบึงบัว (ฝักบัว)


**ปฏิทินประจำปี ตำบลนครเดิฐ อำเภอศรีนคร จังหวัดสุโขทัย**

เดือน	กิจกรรม	หมายเหตุ
มกราคม	ตักบาตรข้าวสารอาหารแห้ง ทำบุญปีใหม่ สักการะหลวงพ่อศรีจันทร์ ( ๓๐ ธ.ค - ๑ ม.ค )	การปิดตาดีหม้อ ละเล่นสงกรานต์ ป็นเสาน้ำมัน สาวน้อยตักน้ำ
กุมภาพันธ์	เวียนเทียนตักบาตร (วันมาฆบูชา) ,รับขวัญข้าว	
มีนาคม	บวชนาคสามัคคี (เวียนวัดจืด) ๒๙ มี.ค	
เมษายน	สงฆ์น้ำพระ (เวียนวัดจัดภายใน ๔วัด) ทำบุญแม่ย่านาง อาบน้ำหลวงพ่อจันทร์ (แห่ตามหมู่บ้าน) สงกรานต์ ๑๓ - ๑๕ ณ วัดหนองแหน	
พฤษภาคม	สลากภัตรมะม่วง (ข้าเหนียวมะม่วง) กีฬามวย ,รับขวัญข้าว ,ทำบุญกลางบ้าน	
มิถุนายน	ตักบาตร หล่อเทียน เวียนเทียน วันวิสาขบูชา	
กรกฎาคม	หล่อเทียน แห่เทียน (เข้าพรรษา )	
สิงหาคม	วันแม่ ( ๔ วัด )	
กันยายน	กีฬาสีบด.(ฟุตบอล ,เบตอง)	
ตุลาคม	ออกพรรษา พวงมะโหด ขบวนเทโว ตั้งที่วัดหนองแหน ไปที่ ตำบลน้ำชุม เทศกาลกฐิน-ผ้าป่า ศิรัยเก่าคืนถิ่น ๔ วัด ๔ โรงเรียนเวียนกัน	
พฤศจิกายน	ลอยกระทง หนองยาว มีทั้ง ๔ วัด	
ธันวาคม	สวดมนต์ข้ามปี หวงพ่อศรีจันทร์ ๓๐ ธ.ค - ๑ ม.ค	



## ท่องเที่ยวเชิงประวัติศาสตร์

๑.ประวัติศาสตร์เมืองนครเดิฐ ได้มีวัฒนธรรมอำเภอได้จัดทำเอกสารรวบรวมไว้



## ท่องเที่ยวเชิงศาสนา

๒.วัดปัจจันตคารามวาสี (หนองแหน) ตั้งอยู่หมู่ที่ ๑ บ้านหนองแหน ตำบลนครเดิฐ อำเภอศรีนคร จังหวัดสุโขทัย



๓.วัดจันวนาประชากร (ดงจันทร์)ตั้งอยู่หมู่ที่ ๒ บ้านดงจันทร์ ตำบลนครเดิฐ อำเภอศรีนคร จังหวัดสุโขทัย



๔.วัดบึงงาม ตั้งอยู่หมู่ที่ ๔ บ้านบึงงาม ตำบลนครเดิฐ อำเภอศรีนคร จังหวัดสุโขทัย



รายงานผลลงพื้นที่สำรวจข้อมูลแหล่งท่องเที่ยวและศักยภาพด้านการท่องเที่ยวในพื้นที่  
อำเภอศรีนคร จังหวัดสุโขทัย ภายใต้โครงการการจัดการข้อมูลการท่องเที่ยว พื้นที่ อพท.๔

๕. วัดบึงเจริญ ตั้งอยู่หมู่ที่ ๑๐ บ้านบึงเจริญ ตำบลนครเด็ฐ อำเภอศรีนคร จังหวัดสุโขทัย


### ท่องเที่ยวเชิงวัฒนธรรมและวิถีชีวิต

๖. โรงงานทำขนมสุโขทัย ส่งจังหวัดใกล้เคียง มีหลากหลายชนิด ราคาชิ้นละ ๕ บาทขึ้นไป สนใจติดต่อ

คุณเรณู สุวรรณปรีศ ๐๘๓ ๓๘๘ ๕๙๔๗



๗. ร้านขนมจีนและโรงอบกล้วย สนใจติดต่อ คุณฉลาด เพื่อนบ้าน ๐๘๙ ๘๖๐ ๕๔๙๒



### ท่องเที่ยวเชิงนิเวศและผจญภัย

๘. บึงสวย แหล่งเก็บน้ำทางเกษตร



รายงานผลลงพื้นที่สำรวจข้อมูลแหล่งท่องเที่ยวและศักยภาพด้านการท่องเที่ยวในพื้นที่  
อำเภอศรีนคร จังหวัดสุโขทัย ภายใต้โครงการการจัดการข้อมูลการท่องเที่ยว พื้นที่ อพท.๔

## ข้อมูลแหล่งท่องเที่ยวตำบลนครเด็ฐ

ตำบลนครเด็ฐ							
ลำดับ	สถานที่	ประเภท	เบอร์โทร	เวลา เปิด - ปิด	Latitude	Longitude	ที่ตั้ง
๑	โรงงานทำขนมสุโขทัย	ท่องเที่ยวเชิง วัฒนธรรมและ วิถีชีวิต	๐๘๓ ๓๘๘ ๕๙๔๗	๐๘.๐๐ - ๑๖.๐๐	๑๗.๔๕๕๔๗๐๓๕	๙๙.๙๙๑๗๘๒๗๙	ต.นครเด็ฐ อ.ศรีนคร จ.สุโขทัย
๒	ร้านขนมจีน	ร้านอาหาร	๐๘๑ ๙๕๓ ๕๑๗๖	๐๘.๐๐ - ๑๖.๐๐	-	-	ต.นครเด็ฐ อ.ศรีนคร จ.สุโขทัย
๔	วัดบึงงาม	ท่องเที่ยวเชิง ศาสนา	๐๕๕ ๖๐๖ ๒๐๐	๐๖.๐๐ - ๑๘.๐๐	๑๗°๒๗'๒๖.๙"N	๙๙°๕๗'๐๓.๙"E	ต.นครเด็ฐ อ.ศรีนคร จ.สุโขทัย
๕	บึงสวย	ท่องเที่ยวเชิง นิเวศน์และ ผจญภัย	๐๘๑ ๘๘๗ ๔๖๑๐	๐๖.๐๐ - ๑๘.๐๐	๑๗.๔๖๘๒๕๘	๙๙.๙๖๖๔๐๖	ต.นครเด็ฐ อ.ศรีนคร จ.สุโขทัย
๖	วัดปัจจันตคารามวาสี	ท่องเที่ยวเชิง ศาสนา	๐๕๕ ๖๐๖ ๒๐๐	๐๖.๐๐ - ๑๘.๐๐	๑๗.๔๒๐๕๑๖	๙๙.๙๘๑๒๑๕	ต.นครเด็ฐ อ.ศรีนคร จ.สุโขทัย

# แผนที่ท่องเที่ยวตำบลนครเดิฐ อำเภอศรีนคร จังหวัดสุโขทัย



## ตำบลน้ำชุม อำเภอสรีนคร จังหวัดสุโขทัย

### คำขวัญตำบลน้ำชุม

หลวงพ่อบึงคูบ้าน สืบสานงานเทโว

ประดิษฐ์พวงมะโตรีโซว์ เกษตรสุขทุกครัวเรือน

### สภาพทั่วไป

ตำบลน้ำชุมตั้งอยู่ทางทิศเหนือของอำเภอสรีนคร ระยะห่างจากที่ว่าการอำเภอสรีนครประมาณ ๖ กิโลเมตร ไม่มีพื้นที่ป่าไม้ และไม่มีแม่น้ำไหลผ่าน มีลำคลองในพื้นที่ ๙ สาย ประกอบด้วย

- |                   |                |
|-------------------|----------------|
| ๑. คลองพระสวัสดิ์ | ๖. คลองร้องฝืน |
| ๒. คลองแหลมโพธิ์  | ๗. คลองมะคัง   |
| ๓. คลองยม         | ๘. คลองนาใน    |
| ๔. คลองมะพลับ     | ๘. คลองอุด     |
| ๕. คลองโปร่งแงง   | ๙. คลองน้ำไหล  |

มีหนองน้ำ ธรรมชาติ ๒ แห่ง คือ หนองใหญ่ มีเนื้อที่ ๑๕๖ ไร่ และหนองอ้อ มีเนื้อที่ ๗๙ ไร่ ลำคลองทุกสายมีน้ำไหล ไม่ตลอดปี

### ผู้บริหารส่วนตำบลบ้านน้ำชุม

๑. นายวันดี ขำพันธ์ นายกองค์การบริหารส่วนตำบลน้ำชุม

๒. นายองค์อาจ ขับร้อง รองนายกองค์การบริหารส่วนตำบลน้ำชุม

๓. นางอรนิทย์ สุกร รองนายกองค์การบริหารส่วนตำบลน้ำชุม

๔. นายมานพ ตรุษเกต เลขานุการนายกอบต.น้ำชุม

องค์การบริหารส่วนตำบลน้ำชุม

๙๑ หมู่ ๓ ตำบลน้ำชุม อำเภอสรีนคร จังหวัดสุโขทัย ๖๔๑๘๐

Email : [info.namkhum@gmail.com](mailto:info.namkhum@gmail.com) โทรศัพท์ ๐๕๕๖๐๖๒๐๔ โทรสาร ๐๕๕๖๐๖๒๐๕

### ที่ตั้งของตำบลน้ำชุม

ทิศเหนือ ติดต่อกับตำบลนครเดิฐ อำเภอสรีนคร จังหวัดสุโขทัย

ทิศใต้ ติดต่อกับตำบลศรีนคร อำเภอสรีนคร จังหวัดสุโขทัย

ทิศตะวันออก ติดต่อกับตำบลไร่อ้อย อำเภอพิชัย จังหวัดอุตรดิตถ์ ทิศตะวันตก ติดต่อกับตำบล

คลองยาง อำเภอสวรรคโลก จังหวัดสุโขทัย

## ข้อมูลพื้นฐานขององค์การบริหารส่วนตำบลน้ำชุม

องค์การบริหารส่วนตำบลน้ำชุมมีพื้นที่ ๕๐.๕๒ ตารางกิโลเมตร แบ่งการปกครองเป็น ๑๐ หมู่บ้าน ดังนี้

หมู่ที่ ๑ บ้านคลองต่าง	หมู่ที่ ๒ บ้านคลอง
หมู่ที่ ๓ บ้านน้ำชุม	หมู่ที่ ๔ บ้านต้นนา
หมู่ที่ ๕ บ้านคลองใหม่	หมู่ที่ ๖ บ้านบัวเจริญ
หมู่ที่ ๗ บ้านผาสุก	หมู่ที่ ๘ บ้านคลองต่างเหนือ
หมู่ที่ ๙ บ้านคลองเจริญ	หมู่ที่ ๑๐ บ้านชัยเจริญ

## ตำบลน้ำชุม อำเภอศรีนคร จังหวัดสุโขทัย

แบ่งออกเป็น ๑๐ หมู่บ้าน

หมู่ที่	ชื่อหมู่บ้าน	จำนวนครัวเรือน	จำนวนประชากร		รวม
			ชาย	หญิง	
๑	บ้านคลองต่าง	๒๑๑	๓๒๘	๓๓๘	๖๖๖
๒	บ้านคลอง	๒๒๑	๒๘๓	๓๑๙	๖๐๒
๓	บ้านน้ำชุม	๑๘๕	๒๘๓	๓๐๗	๕๙๐
๔	บ้านต้นนา	๑๙๙	๒๖๘	๓๐๙	๕๗๗
๕	บ้านคลองใหม่	๑๖๒	๒๘๓	๒๕๘	๕๔๑
๖	บ้านบัวเจริญ	๑๕๕	๒๕๐	๒๕๑	๕๐๑
๗	บ้านผาสุก	๑๗๑	๒๖๑	๓๑๑	๕๗๒
๘	บ้านคลองต่างเหนือ	๑๕๗	๒๕๙	๒๗๓	๕๓๒
๙	บ้านคลองเจริญ	๑๑๖	๑๙๓	๒๓๔	๔๒๗
๑๐	บ้านชัยเจริญ	๑๕๓	๒๓๓	๒๒๒	๔๕๕
รวม		๑,๗๓๐	๒,๖๔๑	๒,๘๒๒	๕,๔๖๓

## ของดีของเด่น

- ศูนย์เรียนรู้ การปลูกมะม่วงโชคอนันต์ ผลผลิตตลอดทั้งปี หมู่ ๑
- ผลิตภัณฑ์หอยลุ่ม
- บึงหนองใหญ่ หมู่ ๒ ,๕ ,๙
- กิจกรรมในวันเทโวโรหนะ หมู่ ๓
- แหนมเห็ดนางฟ้า หมู่ ๓
- ผลิตภัณฑ์ไม้สัก หมู่ ๕
- มะม่วงแปรรูปหมู่ ๕

รายงานผลลงพื้นที่สำรวจข้อมูลแหล่งท่องเที่ยวและศักยภาพด้านการท่องเที่ยวในพื้นที่  
อำเภอศรีนคร จังหวัดสุโขทัย ภายใต้โครงการการจัดการข้อมูลการท่องเที่ยว พื้นที่ อพท.๔

- น้ำพริกมะม่วงห่มุ่ ๘
- เทศกาลสลากภัตร งานเทโวโรหณะ ที่วัดน้ำขุม
- งานประจำปีวัดมะม่วงและเทศกาลอาหารต้นเดือนมี.ค ของทุกปี งานประกวดธิดามะม่วง

### ประเพณีและงานประจำปี

ประเพณี / งานประจำปี	ช่วงเวลาที่จัดงาน
ทำบุญวันขึ้นปีใหม่	๑ มกราคม ของทุกปี
รดน้ำดำหัวผู้สูงอายุ	๑๓ - ๑๕ เมษายน ของทุกปี
ทำบุญสลากภัตร	เดือนพฤษภาคม ของทุกปี
ถวานยเทียนพรรษา	ขึ้น ๑ ค่ำ เดือน ๘
ตักบาตรเทโวโรหณะ	แรม ๑ ค่ำ เดือน ๑๑
งานวันมะม่วง	เดือนมีนาคมทุกปี

### ท่องเที่ยวเชิงศาสนา

#### ๑.วัดน้ำขุม



### ท่องเที่ยวเชิงวัฒนธรรมและวิถีชีวิต

๒.งานวันมะม่วงเทศกาลอาหารตำบลน้ำขุม เดือนมีนาคมของทุกปี กิจกรรมประกวดอาหารแปรรูปมะม่วง และธิดามะม่วง



รายงานผลลงพื้นที่สำรวจข้อมูลแหล่งท่องเที่ยวและศักยภาพด้านการท่องเที่ยวในพื้นที่  
อำเภอศรีนคร จังหวัดสุโขทัย ภายใต้โครงการการจัดการข้อมูลการท่องเที่ยว พื้นที่ อพท.๔

๓.ประกวดธิดามะม่วง ในงานวันมะม่วงทุกเดือนมีนาคม ของทุกปี



๔.ประกวดมะม่วงและผลิตภัณฑ์แปรรูป แปรรูปอาทิ ท็อฟฟี่มะม่วง,ขนมเทียนมะม่วง,หมูฝอยยำมะม่วง



๖.งานเทโวโรหณะ ขบวนเทวดา นางฟ้า เปรต พระอินทร์ พระพรหม



๗.กรอบรูปวิทยาศาสตร์ กรอบหุลูย ราคาเยี่ยมเยาและส่งหลายร้าน



รายงานผลลงพื้นที่สำรวจข้อมูลแหล่งท่องเที่ยวและศักยภาพด้านการท่องเที่ยวในพื้นที่  
อำเภอศรีนคร จังหวัดสุโขทัย ภายใต้โครงการการจัดการข้อมูลการท่องเที่ยว พื้นที่ อพท.๔



## ท่องเที่ยวเชิงนิเวศน์และผจญภัย

๘.อ่างเก็บน้ำหนองใหญ่ ต.น้ำขุม อนาคตต้องการพัฒนาเป็นแหล่งท่องเที่ยวทางน้ำ



## ท่องเที่ยวเชิงเกษตร

๘.ศูนย์เรียนรู้มะม่วง หมู่ ๑ ปกติรับคณะศึกษาดูงานตลอด มีศูนย์ให้ความรู้แล้วพานั่งรถอีแต๊กชมสวนจริง จุดเด่นมะม่วงศรีนคร คือ ระยะชิด 2\*3 เมตร 600 ตรม.



## ข้อมูลแหล่งท่องเที่ยวตำบลน้ำขุม

### ตำบลน้ำขุม

ลำดับ	สถานที่	ประเภท	เบอร์โทร	เวลา เปิด - ปิด	Latitude	Longitude	ที่ตั้ง
๑	ร้านก๋วยเตี๋ยว เจี๊ลิ้อต	ร้านอาหาร	๐๙๐ ๔๕๑ ๒๐๑๖	๐๘.๐๐ - ๑๖.๐๐	๑๗.๔๐๔๗๗๘	๙๙.๙๘๕๓๕๗	ต.น้ำขุม อ.ศรีนคร จ.สุโขทัย

รายงานผลลงพื้นที่สำรวจข้อมูลแหล่งท่องเที่ยวและศักยภาพด้านการท่องเที่ยวในพื้นที่  
อำเภอศรีนคร จังหวัดสุโขทัย ภายใต้โครงการการจัดการข้อมูลการท่องเที่ยว พื้นที่ อพท.๔

๒	คณกฤติกา กรอรูป	ท่องเที่ยวเชิง วัฒนธรรมและ วิถีชีวิต	๐๙๐ ๔๕๑ ๒๐๑๖	๐๘.๐๐ - ๑๖.๐๐	-	-	ต.น้ำขุม อ.ศรีนคร จ.สุโขทัย
๓	ศูนย์เรียนรู้ มะม่วง	ท่องเที่ยวเชิง เกษตร	๐๘๗ ๘๓๙ ๑๖๗๒	๐๘.๓๐ - ๑๖.๓๐	๑๗.๔๑๓๕๓๙	๙๙.๙๘๒๑๐๒	หมู่ ๑ ต.น้ำขุม อ. ศรีนคร จ.สุโขทัย
๔	วัดน้ำขุม	ท่องเที่ยวเชิง ศาสนา	๐๙๐ ๔๕๑ ๒๐๑๖	๐๖.๐๐- ๑๘.๐๐	๑๗.๔๐๙๙๓๙	๙๙.๙๙๓๔๖๓	ต.น้ำขุม อ.ศรีนคร จ.สุโขทัย
๕	วัดใหม่คลองต่าง เจริญธรรม	ท่องเที่ยวเชิง ศาสนา	๐๙๐ ๔๕๑ ๒๐๑๖	๐๖.๐๐- ๑๘.๐๐	๑๗.๔๐๖๘๑๘	๙๙.๙๘๓๓๒๖	ต.น้ำขุม อ.ศรีนคร จ.สุโขทัย
๖	อ่างเก็บน้ำหนอง ใหญ่	ท่องเที่ยวเชิง นิเวศน์และ ผจญภัย	๐๙๐ ๔๕๑ ๒๐๑๖	๐๖.๐๐ - ๑๗.๐๐	๑๗.๔๐๑๗๒๖	๙๙.๙๙๓๓๙๒	ต.น้ำขุม อ.ศรีนคร จ.สุโขทัย

### แผนที่ท่องเที่ยวตำบลน้ำขุม



รายงานผลลงพื้นที่สำรวจข้อมูลแหล่งท่องเที่ยวและศักยภาพด้านการท่องเที่ยวในพื้นที่  
อำเภอศรีนคร จังหวัดสุโขทัย ภายใต้โครงการการจัดการข้อมูลการท่องเที่ยว พื้นที่ อพท.๔

## ตำบลคลองมะพลับ อำเภอสรีนคร จังหวัดสุโขทัย

### ประวัติความเป็นมา

ในสมัยรัชกาลที่ ๕ พระบาทสมเด็จพระจุลจอมเกล้าเจ้าอยู่หัวได้สร้างทางรถไฟสายสวรรคโลก ถึง ชุมทางบ้านดารา จ.อุตรดิตถ์ เมื่อ พ.ศ.๒๔๔๓ ผ่านมาในหมู่บ้านคลองพับ แล้วคลองอุดตัน ตรงใกล้หน้าวัดราษฎร์ศรัทธาธรรมปัจจุบัน และตั้งสถานีรถไฟขึ้นหนึ่งแห่ง ให้ชื่อว่า "สถานีคลองมะพลับ" ซึ่งหมายถึงต้นไม้ชนิดหนึ่ง ดังนั้นคำว่า "คลองมะพลับ" น่าจะมีความหมายมาจากลำคลองที่วกไปวนมา หรือเรียกตามภาษาชาวบ้านว่า "คลองพับไป พับมา" ตามหลักฐานที่ยังมีอยู่ คือ ลำคลองที่อยู่ในตำบลนี้ จึงเชื่อว่าเดิมนั้นเป็น "คลองพับ" มาเปลี่ยนภายหลังการสร้างทางรถไฟเป็น "คลองปรับ" และคลองมะพลับ ตามลำดับ "ตำบลคลองมะพลับ" เป็นตำบลหนึ่งของ อ.ศรีนคร และอยู่ในเขตนิคมสหกรณ์หนองบัว นิคมสหกรณ์สวรรคโลก เดิมตำบลคลองมะพลับขึ้นอยู่กับ ต.ศรีนคร แล้วได้รับการจัดตั้งเป็นตำบลเมื่อปี พ.ศ.๒๕๒๔ ประชากร ๖๐% เป็นผู้อพยพมาจาก จ.นครราชสีมา ราชบุรี และกาญจนบุรี

องค์การบริหารตำบลคลองมะพลับ

๑.นายลำยอง แก้วหายเคราะห์ นายกองค้การบริหารส่วนตำบลคลองมะพลับ

๒.นายอินเงิน การชนะ รองนายกองค้การบริหารส่วนตำบลคลองมะพลับ

๓.นายนครเป่าสูงเนิน รองนายกองค้การบริหารส่วนตำบลคลองมะพลับ

๔.นายศุภชัยแก้วหายเคราะห์ เลขานุการ อบต.คลองมะพลับ

หมู่บ้าน	ของดี ของเด่น
หมู่ ๑	เกษตรอินทรีย์ปลอดสารพิษ ,ไร่เชิงแมงต๊อบเต่า
หมู่ ๒	อ้อยพันธ์ดีทำกินมาก
หมู่ ๓	ฟาร์มโคนม อสค.ภาคเหนือ โรงสีแปรรูปข้าว
หมู่ ๔	เต้าเจี้ยวหลนปลาสาม
หมู่ ๖	ฟาร์มโคนมใหญ่ หมึกรอบโบราณ ปราชญ์ชาวบ้านเกษตรอินทรีย์
หมู่ ๗	ทองม้วน กลุ่มเห็ดนางฟ้า เห็ดโคนเห็ดหลินจือ บ่อน้ำใต้ดินบ่อ ๑๙,ไร่เชิงแมงต๊อบเต่า
หมู่ ๘	เครื่องจักรสาน บ่อดินปุ๋ยหมัก

รายงานผลลงพื้นที่สำรวจข้อมูลแหล่งท่องเที่ยวและศักยภาพด้านการท่องเที่ยวในพื้นที่  
อำเภอสรีนคร จังหวัดสุโขทัย ภายใต้โครงการการจัดการข้อมูลการท่องเที่ยว พื้นที่ อพท.๔

หมู่ ๙	พระเจ้าอินทร์सानหรือพระวิรุฬเวฬุसान ทอเสื่อตักก
หมู่ ๑๐	หมู่บ้านสายใจไทย เศรษฐกิจพอเพียง จักรสานหญ้าสแปก กล้วยอัดแผ่น พื้นที่ทรงงานสมเด็จพระเทพฯ

### ปฏิทินกิจกรรมตำบลคลองมะพลับ

เดือน	กิจกรรม	หมายเหตุ
มกราคม	ปีใหม่ ,บวชพรานวัดศิริ หมู่ ๒ วัดตะถาตาราม หมู่ ๙	การปิดตาดีหม้อ ละเล่นสงกรานต์ ป็นเสาน้ำมัน สาวน้อยตักน้ำ
เมษายน	สงกรานต์ อบต.คลองมะพลับ อาหารพื้นเมือง อดีตเคยมีการแข่งการทำสาโท	
พฤษภาคม	ทำบุญกลางบ้าน หมู่ ๑๐ เดือน ๖ เลี้ยงเจ้าพ่อคลองน้ำไหล	
กรกฎาคม	เข้าพรรษา	

### ท่องเที่ยวทางศาสนา

๑.วัดศรีสทภรณ์ เพื่อกราบพระร่วงโรจน์ฤทธิ์ หมู่ ๑๐ ต.คลองมะพลับ อ.ศรีนคร จ.สุโขทัย



รายงานผลลงพื้นที่สำรวจข้อมูลแหล่งท่องเที่ยวและศักยภาพด้านการท่องเที่ยวในพื้นที่  
อำเภอศรีนคร จังหวัดสุโขทัย ภายใต้โครงการการจัดการข้อมูลการท่องเที่ยว พื้นที่ อพท.๔

๒. วัดศิริบูรณาราม หมู่ ๑๐ ต.คลองมะพลับ อ.ศรีนคร จ.สุโขทัย



๓. วัดทุ่งมหาชัย สักการะพระพุทธรมหาชัยมงคล ต.คลองมะพลับ อ.ศรีนคร จ.สุโขทัย



๔. สำนักงานพระธรรมทายาท วัดป่าตฤตาธรรม โด่งดังในเรื่องพระเจ้าอินสาน หรือชื่อ พระวิรุฬเวฬุสาน ที่มีชื่อนี้ เพราะมีความเชื่อในเรื่องของพระอินทร์มาช่วยในการสร้าง สวยงามมาก องค์พระทำจากไม้ไผ่ หาค่าได้บนเขาก่อน ตัดมาใช้ต้องมีการทำพิธีกรรม ช่วงที่สร้างคือพวกชาวไทยใหญ่ใช้เวลาในการสร้าง ๔๕ วัน ( ไม้ไผ่มี ลักษณะคล้าย ต้นหวาย นำมาตัดเป็นตอกแล้วทำการสานเป็นองค์พระผู้จักสานต้องถือศีลกินเจ เป็นพระชาวพม่า ๖ รูป ขรราวาส ๗ ท่าน)



รายงานผลลงพื้นที่สำรวจข้อมูลแหล่งท่องเที่ยวและศักยภาพด้านการท่องเที่ยวในพื้นที่  
อำเภอศรีนคร จังหวัดสุโขทัย ภายใต้โครงการการจัดการข้อมูลการท่องเที่ยว พื้นที่ อพท.๔

## ท่องเที่ยวเชิงเกษตร

### ๕.ชมฟาร์มโคนม หมู่บ้านเศรษฐกิจพอเพียง หมู่บ้านสายใจไทย



### ๖.บ่อสูบน้ำใต้ดิน ชลประทานแห่งเดียวในประเทศไทยที่มีฐานถึง ๑๐๐ บ่อ



### ๗.โรงงานนมสุโขทัย (จังหวัดสุโขทัย)



อยู่ในพื้นที่ พื้นที่ หมู่ ๓ บ้านทุ่งมหาชัย โรงงานผลิตผลิตภัณฑ์นมของ อ.ส.ค. (ภาคเหนือ) ก่อสร้างขึ้นเมื่อปี พ.ศ. ๒๕๔๑ ที่บริเวณนิคมสหกรณ์สวรรคโลกตำบลคลองมะพลับ อำเภอสรรคบุรี จังหวัดสุโขทัย ตามโครงการส่งเสริมการเลี้ยงโคนมตามแผนปรับโครงสร้างและระบบการผลิตการเกษตร ปี พ.ศ.๒๕๓๗-๒๕๓๙ เช่นเดียวกับโรงงานนมจังหวัดขอนแก่น เป็นโรงงานที่ใช้รองรับน้ำนมดิบจากเกษตรกรผู้เลี้ยงโคนมของศูนย์ส่งเสริมการเลี้ยงโคนมใน

จังหวัดสุโขทัย จากอำเภอสรรคบุรี ศิริมาศ ทุ่งเสลี่ยม กงไกรลาศ และศูนย์ส่งเสริมฯ อำเภอพะทิว จังหวัดพิจิตร โครงการและแผนปรับโครงสร้างฯ ได้สนองนโยบายของรัฐในการแก้ไขปัญหาความยากจนของเกษตรกรด้วยและนับเป็นการ ขยายเครือข่ายงานโครงการฯ อย่างต่อเนื่อง จากภาคอีสานไปสู่ภาคเหนือตอนล่าง โรงงานนมสุโขทัย เริ่มดำเนินการผลิตนมยูเอชที เป็นระบบแรกโดยเริ่มตั้งแต่เดือนกรกฎาคม พ.ศ.๒๕๔๒ ซึ่งต่อมาได้มีการขยาย

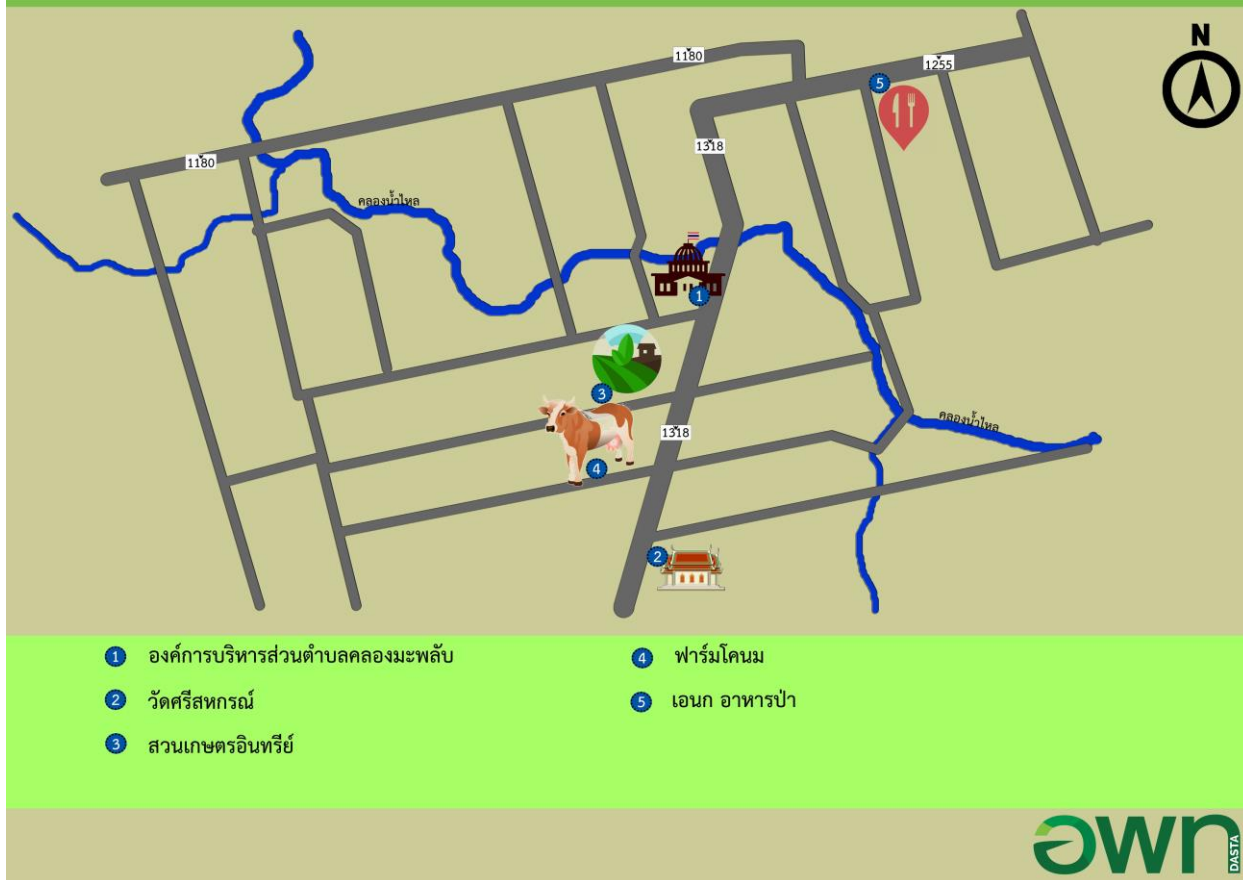
ระบบการผลิตนมพาสเจอร์ไรส์เพิ่มขึ้นอีกชนิดหนึ่ง เมื่อปี พ.ศ. ๒๕๔๖ ปัจจุบันมีกำลังการผลิตประมาณวันละ ๖๐ ตัน

### ข้อมูลท่องเที่ยวตำบลคลองมะพลับ

ตำบลคลองมะพลับ							
ลำดับ	สถานที่	ประเภท	เบอร์โทร	เวลา เปิด -ปิด	Latitude	Longitude	ที่ตั้ง
๑	เกษตรอินทรีย์	ท่องเที่ยวเชิงเกษตร	๐๘๗ ๖๐๔ ๓๗๓๕	๘.๐๐ - ๑๗.๐๐	๑๗.๓๒๓๐๒๘	๙๙.๙๗๗๕๙๕	ต.คลองมะพลับ อ.ศรีนคร จ.สุโขทัย
๒	ฟาร์มโคนม	ท่องเที่ยวเชิงเกษตร	๐๘๑ ๕๓๔ ๖๘๑๙	๘.๓๐ - ๑๖.๓๐	๑๗.๓๑๖๓๙๗	๙๙.๙๗๗๓๑๕	หมู่บ้านสายใจไทย ต.คลองมะพลับ อ.ศรีนคร จ.สุโขทัย
๓	พระวิรุฬเวฬุสถาน	ท่องเที่ยวเชิงศาสนา	๐๘๙ ๕๖๒ ๖๖๙๖	๐๘.๐๐ - ๑๖.๐๐	-	-	สำนักสงฆ์ถ้ำถาด ต.คลองมะพลับ อ.ศรีนคร จ.สุโขทัย
๔	วัดศรีสหกรณ์	ท่องเที่ยวเชิงศาสนา	-	๐๘.๐๐ - ๑๖.๐๐	๑๗.๓๑๑๕๔๘	๙๙.๙๗๙๗๔๘	ต.คลองมะพลับ อ.ศรีนคร จ.สุโขทัย
๕	เอนกอาหาป่า	ร้านอาหาร	๐๕๕ ๖๕๒ ๔๘๖	๑๐.๐๐ - ๑๗.๐๐	๑๗.๓๔๕๙๘๕	๙๙.๙๙๔๖๙๖	ต.คลองมะพลับ อ.ศรีนคร จ.สุโขทัย

## แผนที่ท่องเที่ยวตำบลคลองมะพลับ

### แผนที่ท่องเที่ยวตำบลคลองมะพลับ อำเภอศรีนคร จังหวัดสุโขทัย





## ตำบลหนองบัว อำเภอศรีนคร จังหวัดสุโขทัย

ประวัติความเป็นมา ของ ต.หนองบัว อดีตประชาชนส่วนใหญ่อพยพมาจาก ต.ปากน้ำ อ.สวรรคโลก เพื่อมาทำไร่ - ทำนา เป็นการขยายพื้นที่ทำกิน เมื่อหมดฤดูทำไร่ - ทำนา ก็เดินทางกลับตำบลปากน้ำ ต่อมาได้อพยพลูกหลานมาอาศัยทำกินอย่างถาวร เป็นหมู่บ้านเล็ก ๆ อยู่ในความปกครองของ ต.ปากน้ำ และได้จัดตั้งหมู่บ้านหนองบัวขึ้นเป็นหมู่ที่ ๑ ต.ปากน้ำ อ.สวรรคโลก โดยตั้งชื่อตามสภาพพื้นที่ของท้องถิ่น คือ มีหนองน้ำ และมีบัวสีขาวอยู่เป็นจำนวนมาก ซึ่งปัจจุบัน อยู่หน้าวัดหนองบัว ต่อมาปี พ.ศ.๒๔๙๙ ทางราชการได้มีนโยบายจัดสรรที่ทำกิน โดยมีนิคมสหกรณ์หนองบัว เป็นผู้จัดสรรให้ผู้มีสิทธิ์ทำกินครอบครัวละ ๓๐ ไร่ และมีผู้อพยพมาจับจองพื้นที่ในเขตสหกรณ์หนองบัว ซึ่งส่วนใหญ่มาจาก จ.นครราชสีมา (หมู่ที่ ๒ ศิริพัฒนาในปัจจุบัน) จ.กาญจนบุรี (หมู่ที่ ๓ ไร่เมืองกาญจน์ในปัจจุบัน) และ จ.สมุทรสาคร (หมู่ที่ ๘ นิคมสหกรณ์ในปัจจุบัน) บ้านหนองบัว ได้พัฒนาและมีผู้คนอพยพมาอยู่กันมากจึงได้ตั้งเป็น "ตำบลหนองบัว" อ.ศรีนคร จ.สุโขทัย โดยมีหมู่บ้านในการปกครองทั้งหมด ๘ หมู่บ้าน

### องค์การบริหารส่วนตำบลหนองบัว

๑.นายสันติ สาสิงห์ นายกองค์การบริหารส่วนตำบลหนองบัว

๒.นางสายสม มังคกุล ปลัดองค์การบริหารส่วนตำบลหนองบัว

อาชีพชาวบ้านนิยมทำ

- ไร่อ้อย
- ทำนา
- ปลูกบึง

กิจกรรมประเพณี	รายละเอียด
บวชนครสามัคคี	เริ่ม ๒ เม.ย ของทุกปี
ทำขวัญข้าว	ในอดีตเคยมีปัจจุบันเลือนหาย
กลุ่มกลองยาว	โรงเรียนบ้านหนองบัว
บวชต้นไม้	ต้นไม้ที่มีอายุ ๑๐๐ ปีขึ้นไปทำการบวชเพื่อรักษาไว้ในตำบล

## ท่องเที่ยวเชิงประวัติศาสตร์

๑.แหล่งขุดพบโครงกระดูก โบราณคดีบ้านบึงเหนือ  
พบหลักฐานโบราณคดี จากการสำรวจในพื้นที่ของ  
นายเฉลียว แก่นแก้ว เมื่อเดือนมิถุนายน ๒๕๓๙  
ได้พบชิ้นส่วนโครงกระดูกมนุษย์ เช่นโครงกระดูก  
ขาด้วนบน กระดูกซี่โครงกระดูกฟันกรามส่วนล่าง เป็นต้น



## ท่องเที่ยวเชิงศาสนา

๒.วัดหนองบัว โด่งดังหลวงปู่อินทร์ที่ชาวบ้านเคารพนับถือ



รายงานผลลงพื้นที่สำรวจข้อมูลแหล่งท่องเที่ยวและศักยภาพด้านการท่องเที่ยวในพื้นที่  
อำเภอศรีนคร จังหวัดสุโขทัย ภายใต้โครงการการจัดการข้อมูลการท่องเที่ยว พื้นที่ อพท.๔

### ห้องเที่ยวเชิงวัฒนธรรมและวิถีชีวิต

๓. การบวชต้นไม้ ที่มีอายุ ๑๐๐ ปีขึ้นไป จัดประเพณีบวชต้นไม้ ช่วงเดือนมีนาคม



### ห้องเที่ยวเชิงนิเวศน์และผจญภัย

๔. บึงลับแล เนื้อที่กว่า ๗๐๐ ไร่ บรรยากาศสวยงามมาก



๕. แป้งกล้วยทอดแม่ถวิล สินค้า OTOP โด่งดังส่งออกหลายจังหวัดทั่วประเทศไทย

### ข้อมูลแหล่งท่องเที่ยวตำบลหนองบัว

ตำบลหนองบัว							
ลำดับ	สถานที่	ประเภท	เบอร์โทร	เวลา เปิด - ปิด	Latitude	Longitude	ที่ตั้ง
๑	บวชต้นไม้	ห้องเที่ยวเชิงวัฒนธรรมและวิถีชีวิต	๐๕๕ ๙๕๑ ๓๐๒	๐๘.๐๐ - ๑๖.๐๐	-	-	ต.หนองบัว อ.ศรีนคร จ.สุโขทัย
๒	โครงการกระดุก	ห้องเที่ยวเชิงประวัติศาสตร์	๐๕๕ ๙๕๑ ๓๐๒	๐๘.๓๐ - ๑๖.๓๐	๑๗.๒๕๓๔๘๕	๙๙.๙๕๔๖๖๕	ต.หนองบัว อ.ศรีนคร จ.สุโขทัย
๓	บึงลับแล	ห้องเที่ยวเชิงนิเวศน์และผจญภัย	๐๕๕ ๙๕๑ ๓๐๒	๐๖.๐๐ - ๑๘.๐๐	๑๗.๒๖๐๓๖๘	๙๙.๙๕๒๑๑๖	ต.หนองบัว อ.ศรีนคร จ.สุโขทัย

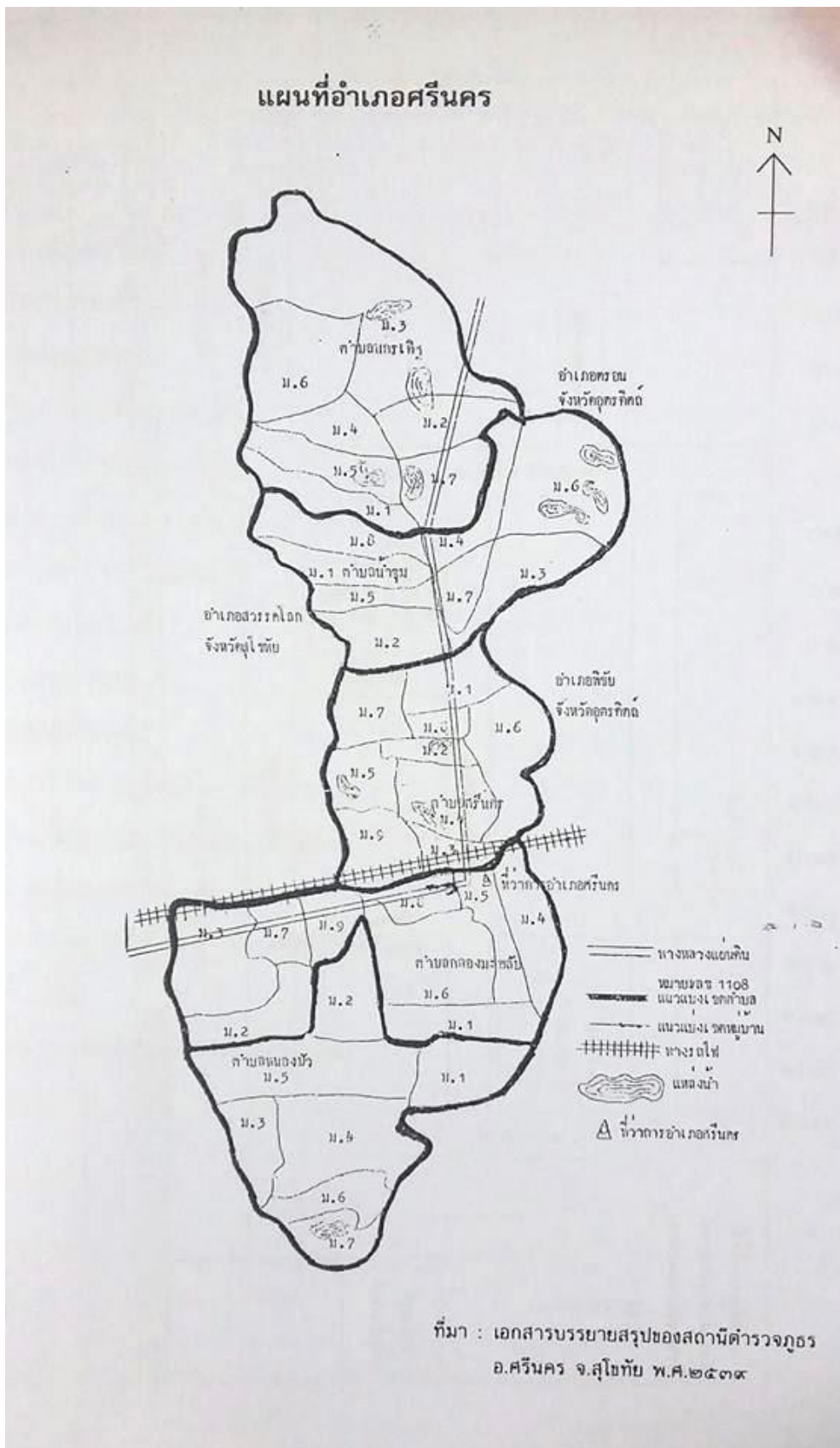
รายงานผลลงพื้นที่สำรวจข้อมูลแหล่งท่องเที่ยวและศักยภาพด้านการท่องเที่ยวในพื้นที่  
อำเภอศรีนคร จังหวัดสุโขทัย ภายใต้โครงการการจัดการข้อมูลการท่องเที่ยว พื้นที่ อพท.๔

๔	วัดหนองบัว (หลวงปู่ อินทร์)	ท่องเที่ยวเชิง ศาสนา	๐๕๕ ๙๕๑ ๓๐๒	๐๖.๐๐ - ๑๘.๐๐	๑๗.๒๘๓๒๘๓	๙๙.๙๕๕๗๓๒	ต.หนองบัว อ.ศรีนคร จ.สุโขทัย
๕	แป็งกล้วย ทอดแม่ถวิล (สินค้า OTOP)	สินค้าชุมชน	๐๘๑ ๖๗๕ ๔๗๘๙ ๐๘๕ ๔๒๐ ๓๕๓๙	๐๘.๐๐- ๑๘.๐๐	-	-	ต.หนองบัว อ.ศรีนคร จ.สุโขทัย

## แผนที่ท่องเที่ยวตำบลหนองบัว

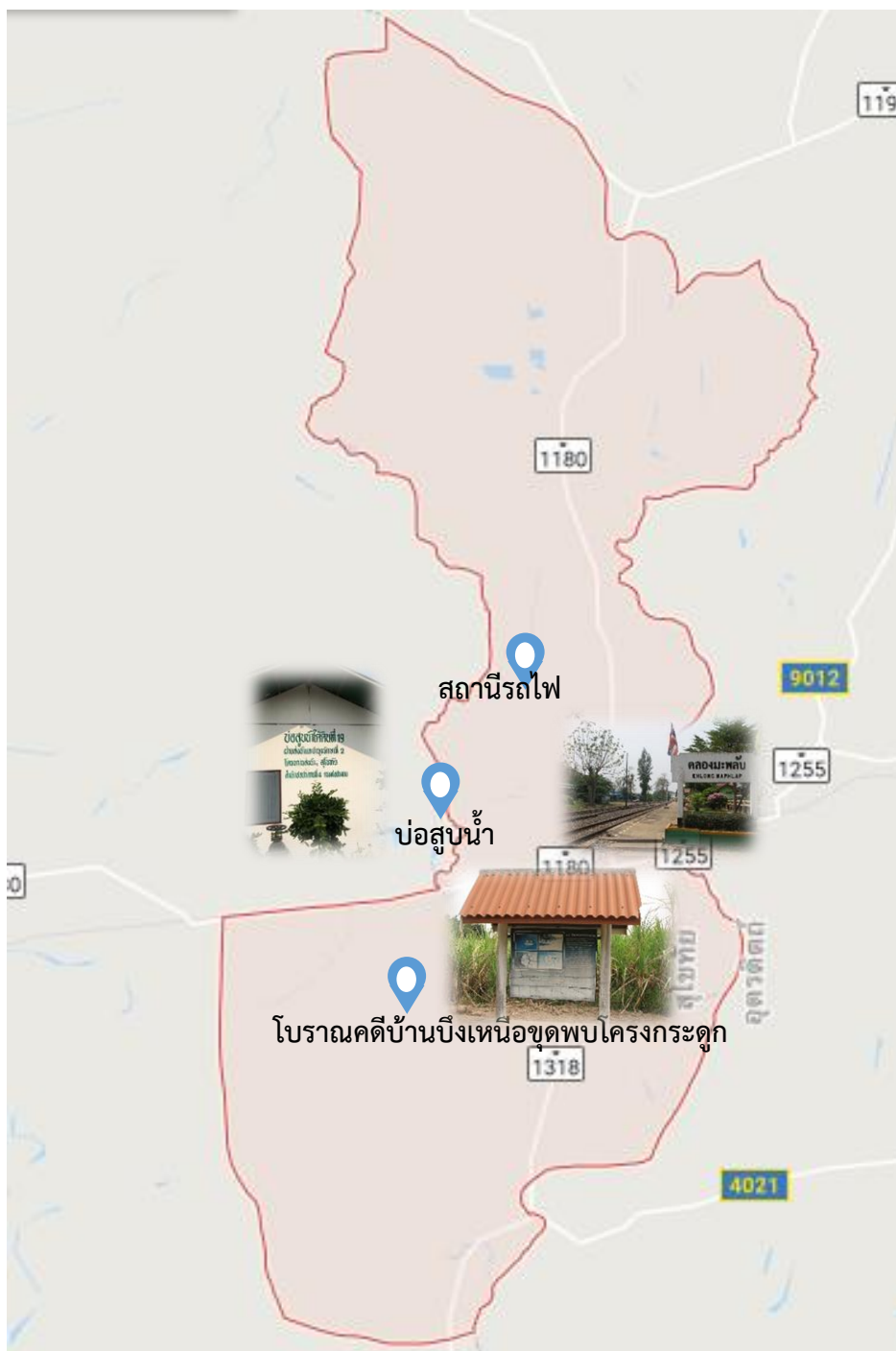


# แผนที่ระดับอำเภอศรีนคร



รายงานผลลงพื้นที่สำรวจข้อมูลแหล่งท่องเที่ยวและศักยภาพด้านการท่องเที่ยวในพื้นที่ อำเภอศรีนคร จังหวัดสุโขทัย ภายใต้โครงการการจัดการข้อมูลการท่องเที่ยว พื้นที่ อพท.๔

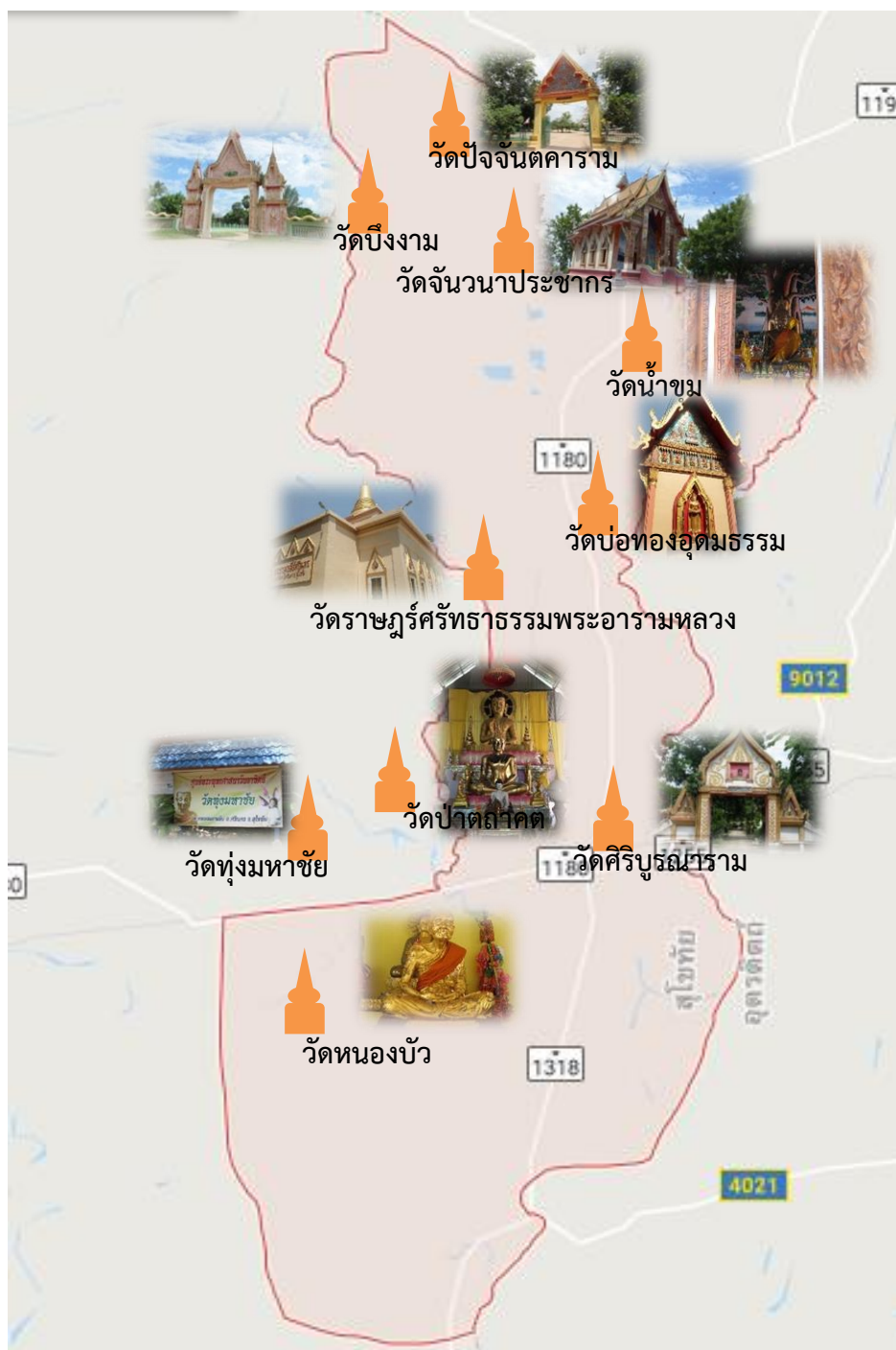
## แผนที่ท่องเที่ยวทางประวัติศาสตร์อำเภอศรีนคร จังหวัดสุโขทัย



๑. แหล่งขุดพบโครงกระดูก โบราณคดีบ้านบึงเหนือ ต.หนองบัว
๒. บ่อสูบน้ำ ศูนย์เรียนรู้ระบบการจัดการน้ำชลประทาน ต.คลองมะพลับ
๓. สถานีรถไฟคลองมะพลับ ต.คลองมะพลับ

รายงานผลลงพื้นที่สำรวจข้อมูลแหล่งท่องเที่ยวและศักยภาพด้านการท่องเที่ยวในพื้นที่  
อำเภอศรีนคร จังหวัดสุโขทัย ภายใต้โครงการการจัดการข้อมูลการท่องเที่ยว พื้นที่ อพท.๔

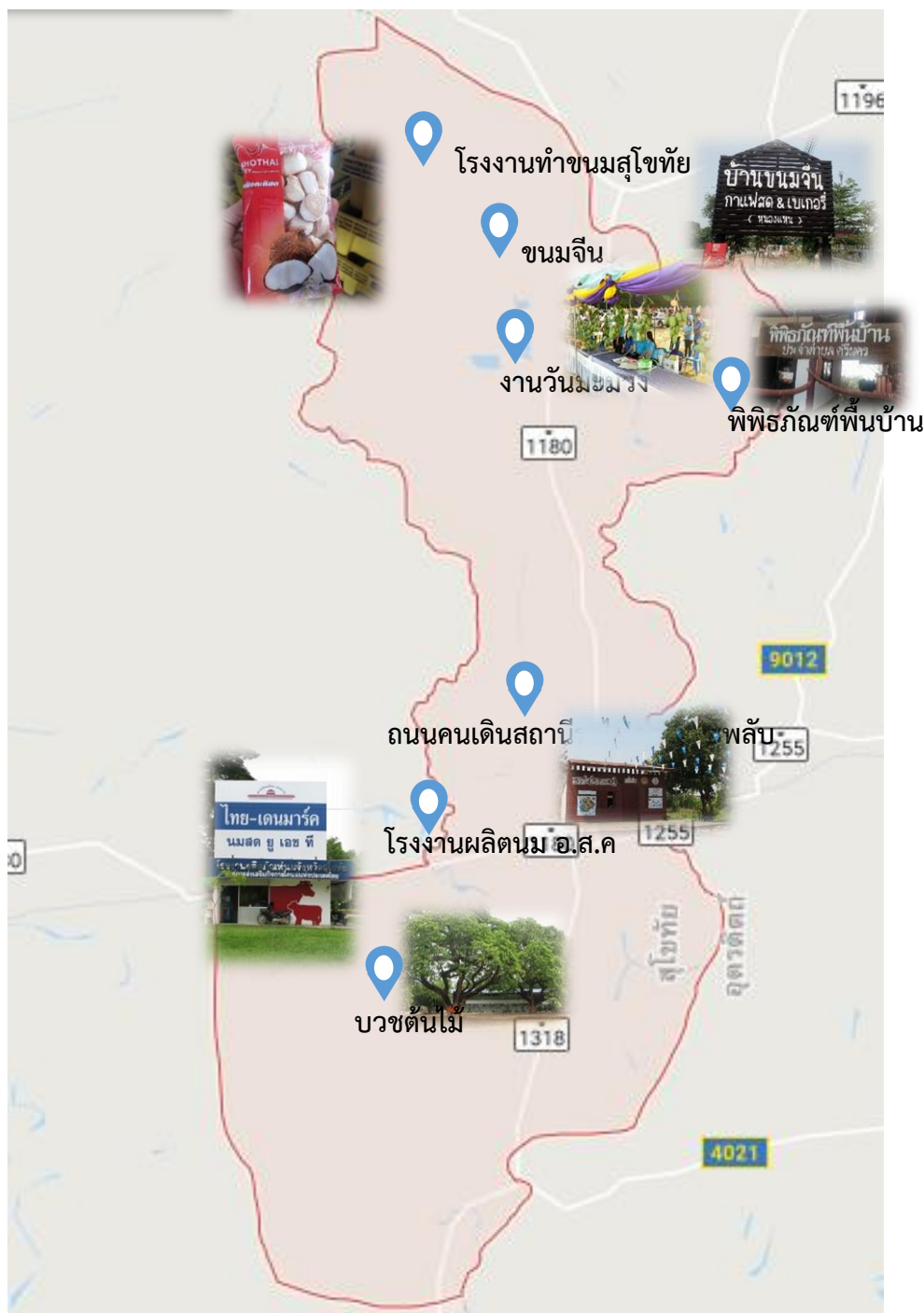
## แผนที่ท่องเที่ยวเชิงศาสนาอำเภอศรีนคร จังหวัดสุโขทัย



- |                                             |                               |
|---------------------------------------------|-------------------------------|
| ๑. วัดราษฎร์ศรัทธาธรรมพระอารามหลวง ต.ศรีนคร | ๖. วัดหนองบัว ต.หนองบัว       |
| ๒. วัดบ่อทองอุดมธรรม ต.ศรีนคร               | ๗. วัดน้ำชุม ต.น้ำชุม         |
| ๓. สำนักสงฆ์วัดป่าตภาค ต.คลองมะพลับ         | ๘. วัดจันทนาประชากร ต.นครเดิฐ |
| ๔. วัดศิริบูรณาราม ต.คลองมะพลับ             | ๙. วัดบึงสวาย ต.นครเดิฐ       |
| ๕. วัดท่งมหาชัย ต.คลองมะพลับ                | ๑๐. วัดปัจจันตคาราม ต.นครเดิฐ |

รายงานผลลงพื้นที่สำรวจข้อมูลแหล่งท่องเที่ยวและศักยภาพด้านการท่องเที่ยวในพื้นที่  
อำเภอศรีนคร จังหวัดสุโขทัย ภายใต้โครงการการจัดการข้อมูลการท่องเที่ยว พื้นที่ อพท.๔

## แผนที่ท่องเที่ยวเชิงวัฒนธรรมและวิถีชีวิต อำเภอศรีนคร จังหวัดสุโขทัย



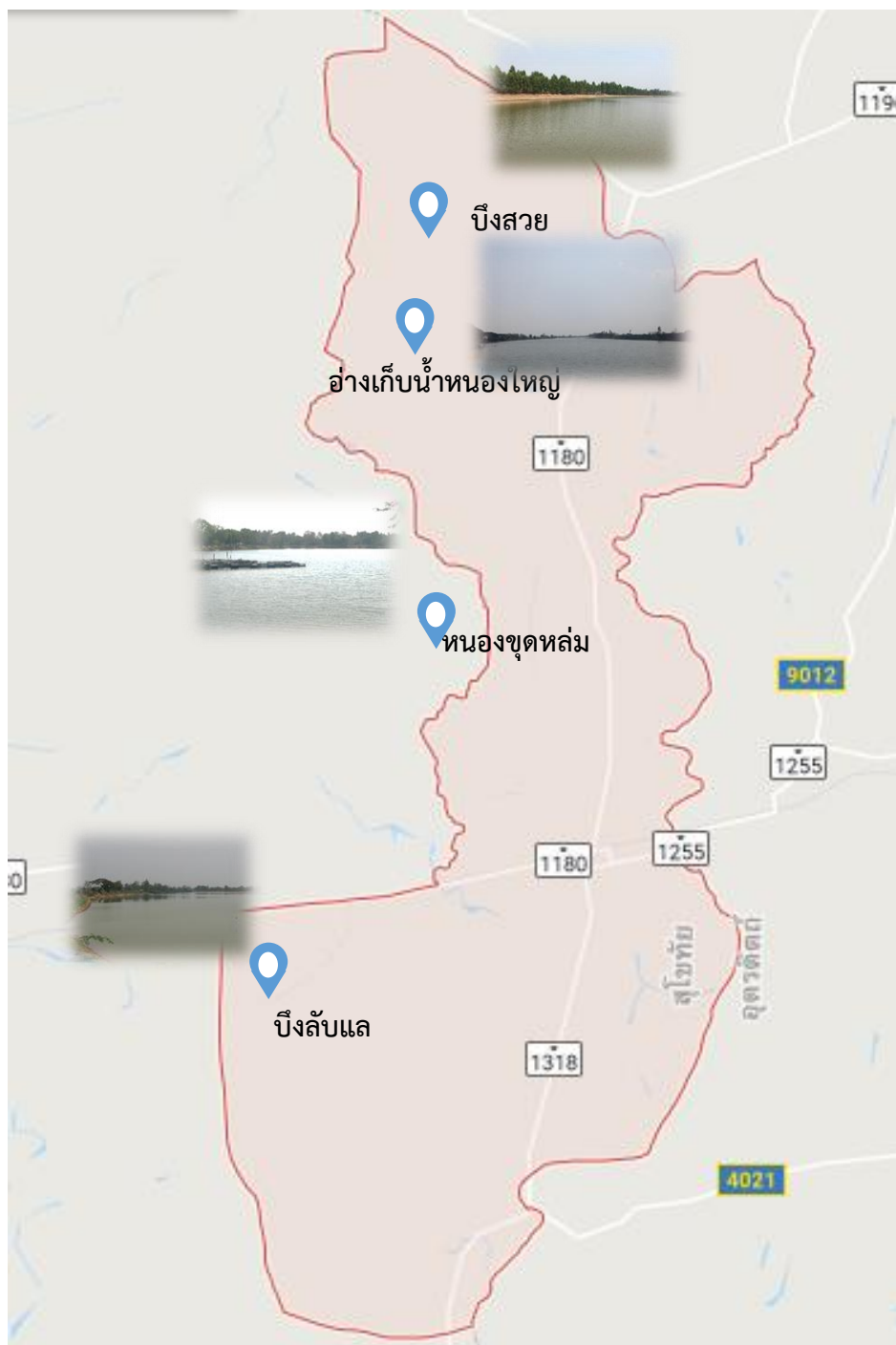
๑. ถนนคนเดินสถานีรถไฟคลองมะพลับ ต.ศรีนคร
๒. กิจกรรมบวชต้นไม้ ต.หนองบัว
๓. โรงงานทำขนมจีน ต.นครเดิฐ
๔. โรงงานทำขนมสุโขทัย ต.นครเดิฐ

๕. โรงงานผลิตนม อ.ส.ค ต.คลองมะพลับ
๖. งานมะม่วง ต.น้ำขุม
๗. พิพิธภัณฑ์พื้นบ้าน ต.ศรีนคร

รายงานผลลงพื้นที่สำรวจข้อมูลแหล่งท่องเที่ยวและศักยภาพด้านการท่องเที่ยวในพื้นที่  
อำเภอศรีนคร จังหวัดสุโขทัย ภายใต้โครงการการจัดการข้อมูลการท่องเที่ยว พื้นที่ อพท.๔



## แผนที่ท่องเที่ยวเชิงนิเวศและผจญภัย อำเภอศรีนคร จังหวัดสุโขทัย



๑.บึงลับแล ต.หนองบัว

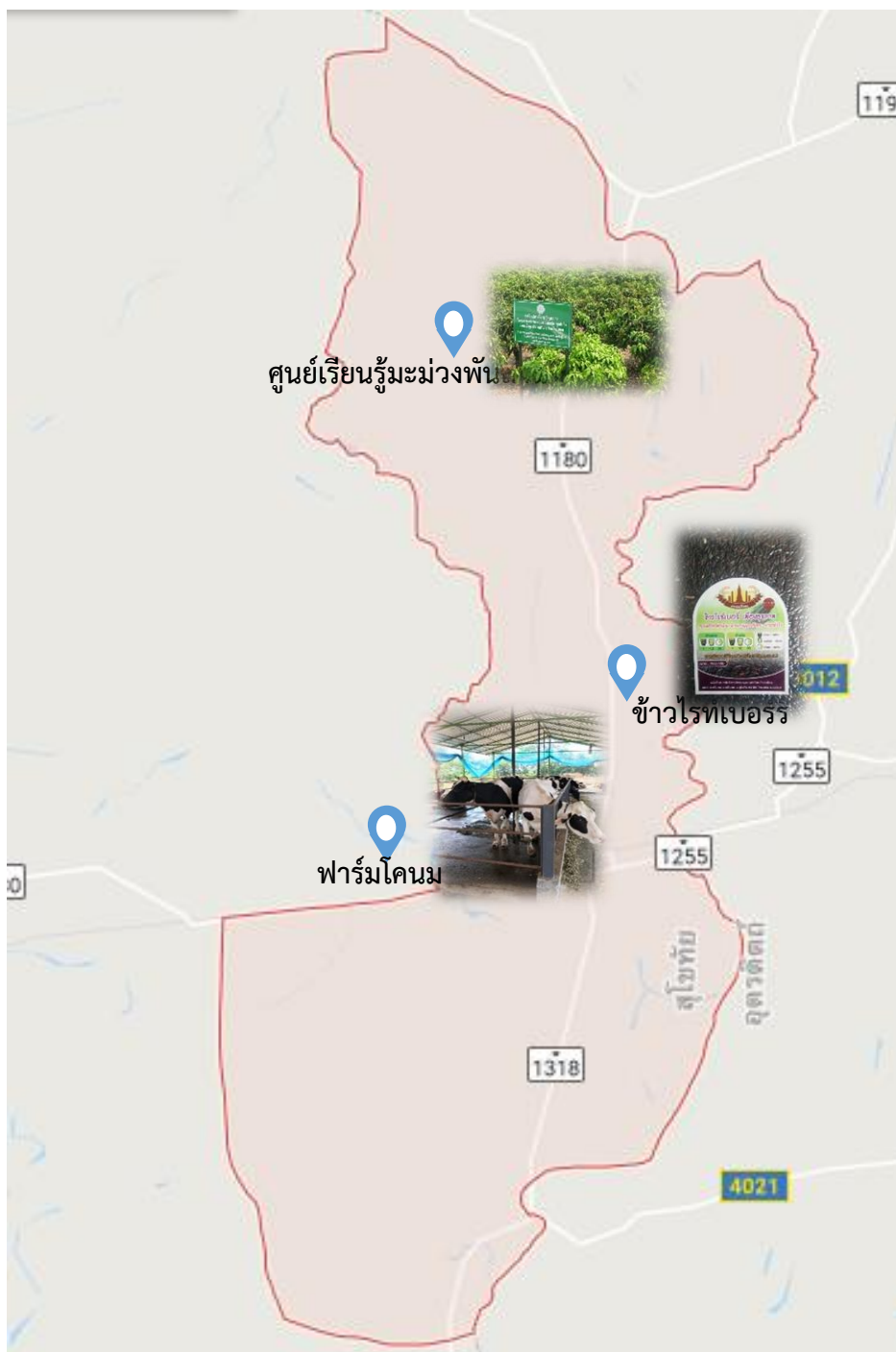
๒.หนองขุดหล่ม ต.ศรีนคร

๓.อ่างเก็บน้ำหนองใหญ่ ต.น้ำชุม

๔.อ่างเก็บน้ำบึงสวาย ต.นครเดิฐ

รายงานผลลงพื้นที่สำรวจข้อมูลแหล่งท่องเที่ยวและศักยภาพด้านการท่องเที่ยวในพื้นที่  
อำเภอศรีนคร จังหวัดสุโขทัย ภายใต้โครงการการจัดการข้อมูลการท่องเที่ยว พื้นที่ อพท.๔

## แผนที่ท่องเที่ยวเชิงเกษตรอำเภอศรีนคร จังหวัดสุโขทัย



๑. ฟาร์มโคนม ต.คลองมะพลับ
๒. ข้าวไรท์เบอร์รี่ ต.ศรีนคร
๓. ศูนย์เรียนรู้มะม่วงพันธุ์ล้าน ต.น้ำชุม

รายงานผลลงพื้นที่สำรวจข้อมูลแหล่งท่องเที่ยวและศักยภาพด้านการท่องเที่ยวในพื้นที่  
อำเภอศรีนคร จังหวัดสุโขทัย ภายใต้โครงการการจัดการข้อมูลการท่องเที่ยว พื้นที่ อพท.๔

## ขอขอบคุณข้อมูล

- <http://www.thaitambon.com/tambon/640805>
- <https://th.wikipedia.org/wiki/>
- <http://www.nakorndert.go.th/home>
- <https://www.facebook.com/วัดปัจจันตคารามวาสี-วัดหนองแหน>
- <http://www.nongbuasrinakhon.go.th/home/nongbua.htm>
- <http://www.klongmaplab.go.th/>
- <http://www.dpo.go.th/contactus/>

### ข้อมูลจากการปกครองท้องถิ่นทั้ง ๖ ท้องถิ่น

- เทศบาลตำบลศรีนคร
- องค์การบริหารส่วนตำบลศรีนคร
- องค์การบริหารส่วนตำบลนครเดิฐ
- องค์การบริหารส่วนตำบลน้ำชุม
- องค์การบริหารส่วนตำบลคลองมะพลับ
- องค์การบริหารส่วนตำบลหนองบัว ครอบคลุมพื้นที่ตำบลหนองบัวทั้งตำบล

# ภาคผนวก

## การลงพื้นที่ อำเภอศรีนคร จังหวัดสุโขทัย

วันจันทร์ที่ ๑๙ มีนาคม ๒๕๖๑ (ตำบลศรีนคร )

- ๐๘.๐๐ – ๐๙.๐๐ น. ออกเดินทางจากอพท.๔
- ๐๙.๓๐ – ๑๒.๐๐ น. ทหารี่เส้นทางและแหล่งท่องเที่ยว ภายใต้กระบวนการมีส่วนร่วมในพื้นที่ ตำบลศรีนคร อำเภอศรีนคร จังหวัดสุโขทัย
- ๑๒.๐๐ – ๑๓.๐๐ น. รับประทานอาหารกลางวัน
- ๑๓.๐๐ – ๑๗.๐๐ น. ลงพื้นที่ ตำบลศรีนคร อำเภอศรีนคร จังหวัดสุโขทัย
- ๑๘.๐๐ – ๑๘.๓๐ น. เดินทางกลับ อพท.๔

**own**  
DASTA

รายชื่อผู้เข้าร่วมกิจกรรม  
ลงพื้นที่รวบรวมข้อมูลการท่องเที่ยวในพื้นที่อย่างเป็นระบบและทันสมัยตรงกับความต้องการของนักท่องเที่ยว  
ในพื้นที่ ตำบลศรีนคร อำเภอศรีนคร จังหวัดสุโขทัย  
ภายใต้โครงการจัดการข้อมูลการท่องเที่ยวของพื้นที่ อพท.๔  
วันจันทร์ที่ ๑๙ มีนาคม ๒๕๖๑ ณ เทศบาลตำบลศรีนคร

ลำดับที่	ชื่อ-สกุล	หน่วยงาน/ตำแหน่ง	เบอร์โทร	ลายเซ็น	หมายเหตุ
๑	สุทธจักษ์ อุดองสีเฮล	อสมท. ศรีนคร ๘๖๖ ดักฟ้า	๐๙๘-๘๐๘-๐๗๙๔		อบต. ศรีนคร๑
๒	อ.ดร.อโณน อ้วนแก้ว	อสมท.ศรีนคร/ววก.ศรีนคร	๐๙๖-๔๑๖-๔๑๖๑		"
๓	นาง นงนุชศรี นาม	ท.ต. ศรีนคร	๐๙๐-๙๓๐-๕๕๕๒		
๔	นายชัย พิทักษ์	ทต.ศรีนคร	๐๕๕-๖๕๒๘๐๒		
๕	น.ส. ศิลาณี พิทักษ์	ทต.ศรีนคร	๐๘๖-๙๓๘๑๒๗		ทต. ศรีนคร.
๖	ร.ศ. ศักดิ์ ออเอ็ดจันตรี	ทต.ศรีนคร	๐๘๖-๘๗๕๗๗๕		"
๗	นายศุภชัย อุดมสุข	อสมท.ศรีนคร	๐๘๖-๑๙๖๖๖๖		ท
๘	นาง อโนน อ้วนแก้ว	อสมท.ศรีนคร	๐๘๖-๙๒๙๓๓๓		ท
๙	นาย อธิวัฒน์ อ้วนแก้ว	อสมท.ศรีนคร	๐๘๖-๙๒๖๖๖๖		ท
๑๐	นายสมพงษ์ นิ่มเนตร	อสมท.ศรีนคร	๐๘๖-๙๕๕๕๕๕		

**own**  
DASTA

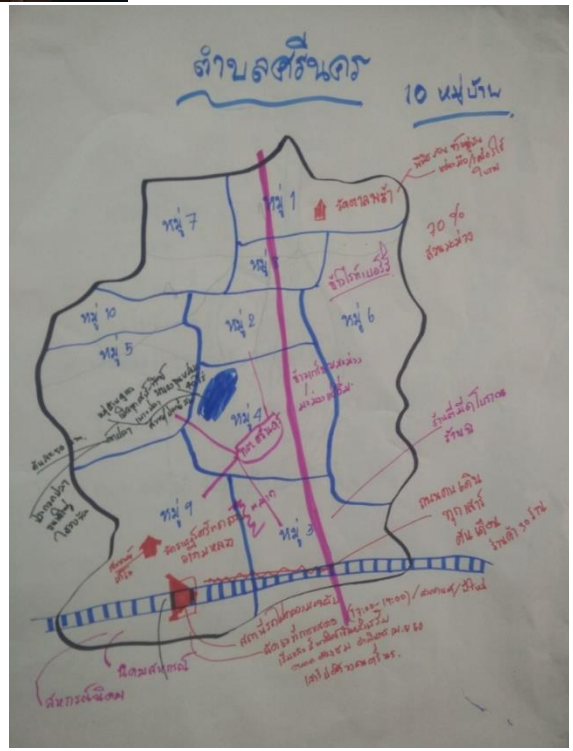
รายชื่อผู้เข้าร่วมกิจกรรม  
ลงพื้นที่รวบรวมข้อมูลการท่องเที่ยวในพื้นที่อย่างเป็นระบบและทันสมัยตรงกับความต้องการของนักท่องเที่ยว  
ในพื้นที่ ตำบลศรีนคร อำเภอศรีนคร จังหวัดสุโขทัย  
ภายใต้โครงการจัดการข้อมูลการท่องเที่ยวของพื้นที่ อพท.๔  
วันจันทร์ที่ ๑๙ มีนาคม ๒๕๖๑ ณ เทศบาลตำบลศรีนคร

ลำดับที่	ชื่อ-สกุล	หน่วยงาน/ตำแหน่ง	เบอร์โทร	ลายเซ็น	หมายเหตุ
๑๑	นายสุวิทย์ นิ่มเนตร	อสมท.ศรีนคร	๐๘๖-๙๕๕๕๕๕		ทต. ศรีนคร
๑๒	น.ส.วิภาดา อ้วนแก้ว	อสมท.ศรีนคร	๐๘๖-๙๐๗๕๕๕		อสมท.ศรีนคร
๑๓	น.ส.ศุภมาส นิ่มเนตร	อสมท.ศรีนคร	๐๘๖-๙๕๕๕๕๕		ท
๑๔	นาย อธิวัฒน์ อ้วนแก้ว	อสมท.ศรีนคร	๐๘๖-๙๕๕๕๕๕		อสมท.ศรีนคร
๑๕	นาย สุวิทย์ นิ่มเนตร	อสมท.ศรีนคร	๐๘๖-๙๕๕๕๕๕		ทต.ศรีนคร
๑๖					
๑๗					
๑๘					
๑๙					
๒๐					

รายงานผลลงพื้นที่สำรวจข้อมูลแหล่งท่องเที่ยวและศักยภาพด้านการท่องเที่ยวในพื้นที่  
อำเภอศรีนคร จังหวัดสุโขทัย ภายใต้โครงการจัดการข้อมูลการท่องเที่ยว พื้นที่ อพท.๔



# ภาพประกอบการประชุมหารือข้อมูลตำบลศรีนคร อำเภอศรีนคร จังหวัดสุโขทัย



รายงานผลลงพื้นที่สำรวจข้อมูลแหล่งท่องเที่ยวและศักยภาพด้านการท่องเที่ยวในพื้นที่  
อำเภอศรีนคร จังหวัดสุโขทัย ภายใต้โครงการการจัดการข้อมูลการท่องเที่ยว พื้นที่ อพท.๔



## ตำบลนครเด็ฐ อำเภอศรีนคร จังหวัดสุโขทัย

วันอังคารที่ ๒๐ มีนาคม ๒๕๖๑ (ตำบลนครเด็ฐ)

- ๐๘.๐๐ - ๐๙.๐๐ น. ออกเดินทางจากอพท.๔
- ๐๙.๓๐ - ๑๒.๐๐ น. ทารือเส้นทางและแหล่งท่องเที่ยว ภายใต้กระบวนการมีส่วนร่วมในพื้นที่ ตำบลนครเด็ฐ อำเภอศรีนคร จังหวัดสุโขทัย
- ๑๒.๐๐ - ๑๓.๐๐ น. รับประทานอาหารกลางวัน
- ๑๓.๐๐ - ๑๗.๐๐ น. ลงพื้นที่ ตำบลนครเด็ฐ อำเภอศรีนคร จังหวัดสุโขทัย
- ๑๘.๐๐ - ๑๘.๓๐ น. เดินทางกลับที่พัก หรือ อพท.๔



รายชื่อผู้เข้าร่วมกิจกรรม  
ลงพื้นที่รวบรวมข้อมูลการท่องเที่ยวในพื้นที่อย่างเป็นระบบและทันสมัยตรงกับความต้องการของนักท่องเที่ยว  
ในพื้นที่ ตำบลนครเด็ฐ อำเภอศรีนคร จังหวัดสุโขทัย  
ภายใต้โครงการจัดการข้อมูลการท่องเที่ยวของพื้นที่ อพท.๔  
วันอังคารที่ ๒๐ มีนาคม ๒๕๖๑ ณ องค์การบริหารส่วนตำบลนครเด็ฐ

ลำดับที่	ชื่อ-สกุล	หน่วยงาน/ตำแหน่ง	เบอร์โทร	ลายเซ็น	หมายเหตุ
๑	นางสาวจิราภรณ์ วัฒนศิริ	อ.อ.ม.ท. ๒/๑	๐๘๕-๑๙๕๘/๒๕	1๗๖จ	
๒	นางสาวกัญญา วัฒนศิริ	กัมปนาท			
๓	นางสาวอภิญญา วัฒนศิริ	อ.อ.ม.ท. ๒/๒	๐๘๕-๙๔135๒๙	๑๗๖จ	
๔	นางสาวกัญญา วัฒนศิริ	อ.อ.ม.ท. ๒/๑	๐๖๒-๕๒๕๙๙๔	๑๗๖	
๕	นายวิเชียร วัฒนศิริ	อ.อ.ม.ท. ๒/๓	๐๙๘๐๑๑๐๙๑		
๖	นายอภิญญา วัฒนศิริ	อ.อ.ม.ท. ๒/๑	๐๙๒-๙๕๖๖๗๐		
๗	นางสาวกัญญา วัฒนศิริ	อ.อ.ม.ท. ๒/๑	๐๘๐1153๙๔๐		



รายชื่อผู้เข้าร่วมกิจกรรม  
ลงพื้นที่รวบรวมข้อมูลการท่องเที่ยวในพื้นที่อย่างเป็นระบบและทันสมัยตรงกับความต้องการของนักท่องเที่ยว  
ในพื้นที่ ตำบลนครเด็ฐ อำเภอศรีนคร จังหวัดสุโขทัย  
ภายใต้โครงการจัดการข้อมูลการท่องเที่ยวของพื้นที่ อพท.๔  
วันอังคารที่ ๒๐ มีนาคม ๒๕๖๑ ณ องค์การบริหารส่วนตำบลนครเด็ฐ

ลำดับที่	ชื่อ-สกุล	หน่วยงาน/ตำแหน่ง	เบอร์โทร	ลายเซ็น	หมายเหตุ
๑๑	นางสาวกัญญา วัฒนศิริ	อ.อ.ม.ท.๒/๑/๑๗๖	๐๙๑1๐๙๕๕		
๑๒	นายอภิญญา วัฒนศิริ	อ.อ.ม.ท.๒/๑/๑๗๖	๐๘๖ 11๑๕๕๕		
๑๓	นางสาวกัญญา วัฒนศิริ	อ.อ.ม.ท.๒/๑/๑๗๖	๐๘๙ ๕๖๕๙๔๒๒		
๑๔	นางสาวกัญญา วัฒนศิริ	อ.อ.ม.ท.๒/๑/๑๗๖	๐๘๙๐๔๕๖๐/๒		
๑๕	นางสาวกัญญา วัฒนศิริ	อ.อ.ม.ท.๒/๑/๑๗๖	๐๘๕-๙๔๖๕๗๐๔		
๑๖	นางสาวกัญญา วัฒนศิริ	อ.อ.ม.ท.๒/๑	๐๘๓ ๙๙ ๕ ๔๐ ๕๖	๑๗๖	
๑๗					
๑๘					
๑๙					
๒๐					

รายงานผลลงพื้นที่สำรวจข้อมูลแหล่งท่องเที่ยวและศักยภาพด้านการท่องเที่ยวในพื้นที่  
อำเภอศรีนคร จังหวัดสุโขทัย ภายใต้โครงการจัดการข้อมูลการท่องเที่ยว พื้นที่ อพท.๔



## ภาพประกอบการประชุมหารือข้อมูลตำบลนครเดิฐ อำเภอศรีนคร จังหวัดสุโขทัย



### ตำบลน้ำชุม อำเภอศรีนคร จังหวัดสุโขทัย

วันพุธที่ ๒๑ มีนาคม ๒๕๖๑ (ตำบลน้ำชุม)

- ๐๘.๐๐ – ๐๙.๐๐ น. ออกเดินทางจากอพท.๔
- ๐๙.๓๐ – ๑๒.๐๐ น. หารือเส้นทางและแหล่งท่องเที่ยว ภายใต้กระบวนการมีส่วนร่วมในพื้นที่ ตำบลน้ำชุม อำเภอศรีนคร จังหวัดสุโขทัย
- ๑๒.๐๐ – ๑๓.๐๐ น. รับประทานอาหารกลางวัน
- ๑๓.๐๐ – ๑๗.๐๐ น. ลงพื้นที่ ตำบลน้ำชุม อำเภอศรีนคร จังหวัดสุโขทัย
- ๑๘.๐๐ – ๑๘.๓๐ น. เดินทางกลับที่พัก หรือ อพท.๔

รายงานผลลงพื้นที่สำรวจข้อมูลแหล่งท่องเที่ยวและศักยภาพด้านการท่องเที่ยวในพื้นที่  
อำเภอศรีนคร จังหวัดสุโขทัย ภายใต้โครงการการจัดการข้อมูลการท่องเที่ยว พื้นที่ อพท.๔



รายชื่อผู้เข้าร่วมกิจกรรม  
 ลงพื้นที่รวบรวมข้อมูลการท่องเที่ยวในพื้นที่อย่างเป็นระบบและทันสมัยตรงกับความต้องการของนักท่องเที่ยว  
 ในพื้นที่ ตำบลน้ำชุม อำเภอศรีนคร จังหวัดสุโขทัย  
 ภายใต้โครงการจัดการข้อมูลการท่องเที่ยวของพื้นที่ อพท.๔  
 วันที่ ๒๑ มีนาคม ๒๕๖๑ ณ องค์การบริหารส่วนตำบลน้ำชุม

ลำดับที่	ชื่อ-สกุล	หน่วยงาน/ตำแหน่ง	เบอร์โทร	ลายเซ็น	หมายเหตุ
๑	พ.ด. ๑๗๑๖๓ จันทวีโร	อ.พ.ม.	0๙6-216๔407		
๒	จิตเพ็ญ นพรัตน์	พ.ศ.พ.	๐๘1๘๘๐571๙		
๓	พรวิภาดา ชื่นดี	ผู้ช่วยนายก อบ.๒	๐๙72๐๖1676		
๔	นพ.อรรถพร นิมิต	รองนายก อบ.พ.น.	0๙5-๐3๖5๕๘5		
๕	นาย ชูชีพ ธีระวงษ์	พ.น.ม.ว.ร.	๐๙๖๙169๐69		
๖	ทพ.ต.ท.น. วิเศษสุวรรณ	พ.น.ม.อ.๕	082๘๘๐9946		
๗	นาย อ.ส.กมลกร กิ่งนงนที	อ.๖- อ.๖. 1	๐๙1-๐431284		
๘	นายดิษฐ์ นานดาว	พ.ช. พ.๑	๐๙๐45๖๗632		
๙	นาย น.อ.ย. อิ่มเพ็ญ	พ.น.จ.บ้าน อ.๓	๐๙๙-๙6๐๙745		
๑๐	นาย อ.ส.กมลกร กิ่งนงนที	อ.๖- อ.๖. 1	๐๙1-๐431284		



รายชื่อผู้เข้าร่วมกิจกรรม  
 ลงพื้นที่รวบรวมข้อมูลการท่องเที่ยวในพื้นที่อย่างเป็นระบบและทันสมัยตรงกับความต้องการของนักท่องเที่ยว  
 ในพื้นที่ ตำบลน้ำชุม อำเภอศรีนคร จังหวัดสุโขทัย  
 ภายใต้โครงการจัดการข้อมูลการท่องเที่ยวของพื้นที่ อพท.๔  
 วันที่ ๒๑ มีนาคม ๒๕๖๑ ณ องค์การบริหารส่วนตำบลน้ำชุม

ลำดับที่	ชื่อ-สกุล	หน่วยงาน/ตำแหน่ง	เบอร์โทร	ลายเซ็น	หมายเหตุ
๑๑	ทพ.อ.ก.วิ.๑ กิ่งนงนที	พ.ช. อ.๖	๐๙222๗35๘๙		
๑๒	นาย ศิริวิภาดา ศรีเมือง	พ.ช. อ.๖	๐8๖-๐5๖9541		
๑๓	นาย กิ่งดี กิ่งนง	พ.น.ก.อบ.น.พ.น.	0๙๖-๙๐5๙๐7๙		
๑๔	น.อ.ไพรัตน์ อิ่มนิรัน	พ.น.ก. 4	๐๙๖-4๐๙๔๐๖๖		
๑๕	นาย น.อ.ย. อิ่มเพ็ญ	พ.น.จ. ๔	๐๙๗ ๙๙๖๐๖๙		
๑๖					
๑๗					
๑๘					
๑๙					
๒๐					

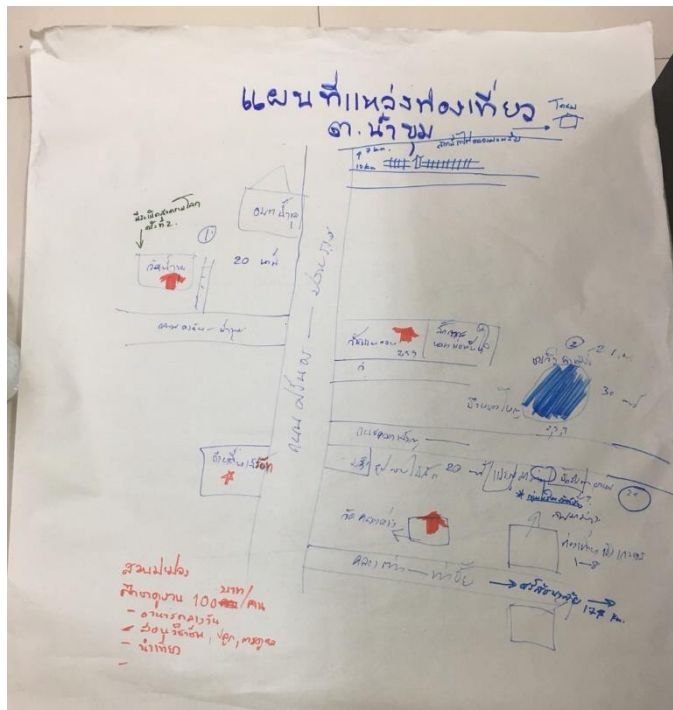




ภาพประกอบการประชุมหารือข้อมูลการท่องเที่ยวตำบลน้ำชุม



แผนที่ท่องเที่ยวตำบลน้ำชุม อำเภอศรีนคร จังหวัดสุโขทัย



รายงานผลลงพื้นที่สำรวจข้อมูลแหล่งท่องเที่ยวและศักยภาพด้านการท่องเที่ยวในพื้นที่  
อำเภอศรีนคร จังหวัดสุโขทัย ภายใต้โครงการการจัดการข้อมูลการท่องเที่ยว พื้นที่ อพท.๔

## ตำบลคลองมะพลับ อำเภอศรีนคร จังหวัดสุโขทัย

วันหยุดสัปดาห์ที่ ๒๒ มีนาคม ๒๕๖๑ (ตำบลคลองมะพลับ)

- ๐๘.๐๐ - ๐๙.๐๐ น. ออกเดินทางจากอพท.๔
- ๐๙.๓๐ - ๑๒.๐๐ น. ทหารเรือเส้นทางและแหล่งท่องเที่ยว ภายใต้กระบวนการมีส่วนร่วมในพื้นที่ ตำบลคลองมะพลับ อำเภอศรีนคร จังหวัดสุโขทัย
- ๑๒.๐๐ - ๑๓.๐๐ น. รับประทานอาหารกลางวัน
- ๑๓.๐๐ - ๑๗.๐๐ น. ลงพื้นที่ ตำบลคลองมะพลับ อำเภอศรีนคร จังหวัดสุโขทัย
- ๑๘.๐๐ - ๑๘.๓๐ น. เดินทางกลับที่พัก หรือ อพท.๔



รายชื่อผู้เข้าร่วมกิจกรรม  
ลงพื้นที่รวบรวมข้อมูลการท่องเที่ยวในพื้นที่อย่างเป็นระบบและทันสมัยตรงกับความต้องการของนักท่องเที่ยว

ในพื้นที่ ตำบลคลองมะพลับ อำเภอศรีนคร จังหวัดสุโขทัย

ภายใต้โครงการจัดการข้อมูลการท่องเที่ยวของพื้นที่ อพท.๔

วันหยุดสัปดาห์ที่ ๒๒ มีนาคม ๒๕๖๑ ณ องค์การบริหารส่วนตำบลคลองมะพลับ

ลำดับที่	ชื่อ-สกุล	หน่วยงาน/ตำแหน่ง	เบอร์โทร	ลายเซ็น	หมายเหตุ
๑	นาย อภิชาติ วัฒนศิริ	สว.ต.๓ ม.๕	๐๘๖-๐๐๕๕๖๖๖		
๒	นางสาว อัญญา วัฒนศิริ	ม.๕ ม.๕	๐๙๕-๕๖๖๖๖๖		
๓	นางสาว อัญญา วัฒนศิริ	ผ.น. ม.๒	๐๙๖-๕๖๖๖๖๖		
๔	นาย อภิชาติ วัฒนศิริ	ผ.น. ม.๒	๐๙๖-๕๖๖๖๖๖		
๕	นาย อภิชาติ วัฒนศิริ	ผ.น. ม.๒	๐๙๖-๕๖๖๖๖๖		
๖	นาย อภิชาติ วัฒนศิริ	ผ.น. ม.๒	๐๙๖-๕๖๖๖๖๖		
๗	นาย อภิชาติ วัฒนศิริ	ผ.น. ม.๒	๐๙๖-๕๖๖๖๖๖		
๘	นาย อภิชาติ วัฒนศิริ	ผ.น. ม.๒	๐๙๖-๕๖๖๖๖๖		
๙	นาย อภิชาติ วัฒนศิริ	ผ.น. ม.๒	๐๙๖-๕๖๖๖๖๖		
๑๐	นาย อภิชาติ วัฒนศิริ	ผ.น. ม.๒	๐๙๖-๕๖๖๖๖๖		



รายชื่อผู้เข้าร่วมกิจกรรม  
ลงพื้นที่รวบรวมข้อมูลการท่องเที่ยวในพื้นที่อย่างเป็นระบบและทันสมัยตรงกับความต้องการของนักท่องเที่ยว

ในพื้นที่ ตำบลคลองมะพลับ อำเภอศรีนคร จังหวัดสุโขทัย

ภายใต้โครงการจัดการข้อมูลการท่องเที่ยวของพื้นที่ อพท.๔

วันหยุดสัปดาห์ที่ ๒๒ มีนาคม ๒๕๖๑ ณ องค์การบริหารส่วนตำบลคลองมะพลับ

ลำดับที่	ชื่อ-สกุล	หน่วยงาน/ตำแหน่ง	เบอร์โทร	ลายเซ็น	หมายเหตุ
๑๑	นาย อภิชาติ วัฒนศิริ	ผ.น. ม.๒	๐๙๖-๕๖๖๖๖๖		
๑๒	นาย อภิชาติ วัฒนศิริ	ผ.น. ม.๒	๐๙๖-๕๖๖๖๖๖		
๑๓	นาย อภิชาติ วัฒนศิริ	ผ.น. ม.๒	๐๙๖-๕๖๖๖๖๖		
๑๔	นาย อภิชาติ วัฒนศิริ	ผ.น. ม.๒	๐๙๖-๕๖๖๖๖๖		
๑๕	นาย อภิชาติ วัฒนศิริ	ผ.น. ม.๒	๐๙๖-๕๖๖๖๖๖		
๑๖	นาย อภิชาติ วัฒนศิริ	ผ.น. ม.๒	๐๙๖-๕๖๖๖๖๖		
๑๗	นาย อภิชาติ วัฒนศิริ	ผ.น. ม.๒	๐๙๖-๕๖๖๖๖๖		
๑๘	นาย อภิชาติ วัฒนศิริ	ผ.น. ม.๒	๐๙๖-๕๖๖๖๖๖		
๑๙	นาย อภิชาติ วัฒนศิริ	ผ.น. ม.๒	๐๙๖-๕๖๖๖๖๖		
๒๐	นาย อภิชาติ วัฒนศิริ	ผ.น. ม.๒	๐๙๖-๕๖๖๖๖๖		

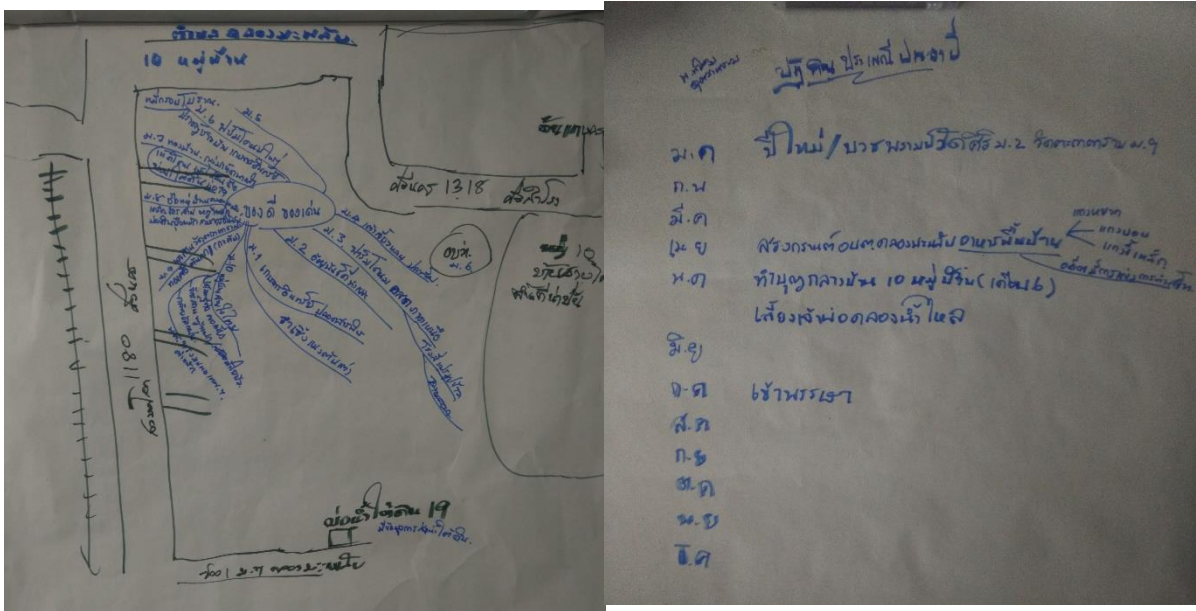
รายงานผลลงพื้นที่สำรวจข้อมูลแหล่งท่องเที่ยวและศักยภาพด้านการท่องเที่ยวในพื้นที่  
อำเภอศรีนคร จังหวัดสุโขทัย ภายใต้โครงการจัดการข้อมูลการท่องเที่ยว พื้นที่ อพท.๔



ภาพประกอบการประชุมหรือข้อมูลการท่องเที่ยวตำบลคลองมะพลับ

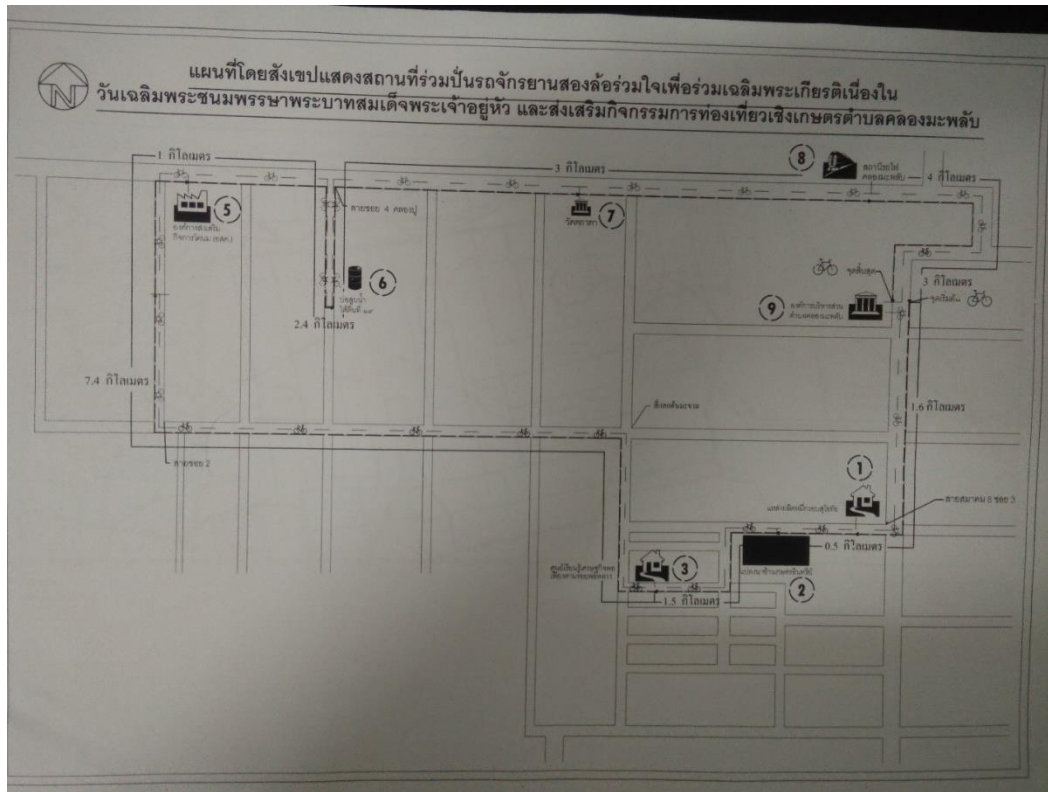


ของดี ของเด่น และปฏิทินตำบลคลองมะพลับ



รายงานผลลงพื้นที่สำรวจข้อมูลแหล่งท่องเที่ยวและศักยภาพด้านการท่องเที่ยวในพื้นที่  
อำเภอศรีนคร จังหวัดสุโขทัย ภายใต้โครงการการจัดการข้อมูลการท่องเที่ยว พื้นที่ อพท.๔

## แผนที่ปั่นจักรยานตำบลคลองมะพลับ



### ตำบลหนองบัว อำเภอศรีนคร จังหวัดสุโขทัย

วันศุกร์ที่ ๒๓ กุมภาพันธ์ ๒๕๖๑ (ตำบลหนองบัว)

- ๐๘.๐๐ - ๐๙.๐๐ น. ออกเดินทางจากอพท.๔
- ๐๙.๓๐ - ๑๒.๐๐ น. ทหารี่เส้นทางและแหล่งท่องเที่ยว ภายใต้กระบวนการมีส่วนร่วมในพื้นที่ ตำบลหนองบัว อำเภอศรีนคร จังหวัดสุโขทัย
- ๑๒.๐๐ - ๑๓.๐๐ น. รับประทานอาหารกลางวัน
- ๑๓.๐๐ - ๑๗.๐๐ น. ลงพื้นที่ ตำบลหนองบัว อำเภอศรีนคร จังหวัดสุโขทัย
- ๑๘.๐๐ - ๑๘.๓๐ น. เดินทางกลับที่พัก หรือ อพท.๔

รายงานผลลงพื้นที่สำรวจข้อมูลแหล่งท่องเที่ยวและศักยภาพด้านการท่องเที่ยวในพื้นที่ อำเภอศรีนคร จังหวัดสุโขทัย ภายใต้โครงการการจัดการข้อมูลการท่องเที่ยว พื้นที่ อพท.๔



รายชื่อผู้เข้าร่วมกิจกรรม  
ลงพื้นที่รวบรวมข้อมูลการท่องเที่ยวในพื้นที่อย่างเป็นระบบและทันสมัยตรงกับความต้องการของนักท่องเที่ยว  
ในพื้นที่ ตำบลหนองบัว อำเภอศรีนคร จังหวัดสุโขทัย  
ภายใต้โครงการจัดการข้อมูลการท่องเที่ยวเขตพื้นที่ อพท.๔  
วันศุกร์ที่ ๒๓ กุมภาพันธ์ ๒๕๖๑ ณ องค์การบริหารส่วนตำบลหนองบัว

ลำดับที่	ชื่อ-สกุล	หน่วยงาน/ตำแหน่ง	เบอร์โทร	ลายเซ็น	หมายเหตุ
๑	นายวิชาญ วัฒนศิริ	อบต. หนองบัว	๐๘-๐๘๖๙๙๒๖		
๒	น.ส. ศิลาภา คัญประเสริฐ	อบต. หนองบัว	๐๙-๕๕๖๗๖๖		
๓	น.ส. กัญชดา วัฒนศิริ	อบต. หนองบัว	๐๕๕-๙๕๑๒๐๑		
๔	นาย วิชาญ วัฒนศิริ	อบต. หนองบัว	๐๕๐ ๙๖๙๙๖๖		
๕	นาย วิชาญ วัฒนศิริ	อบต. หนองบัว	๐๙๕๙๙๙๙๙๙		
๖	นาย วิชาญ วัฒนศิริ	อบต. หนองบัว	๐๕๖ ๐๕๖ ๐๕๖		
๗	นางสาว นงนุช วัฒนศิริ	อบต. หนองบัว	๐๙๖-๖๖๖๖-๖๖๖๖		
๘	น.ส. ศิลาภา คัญประเสริฐ	อบต. หนองบัว	๐๕๖-๙๐๕๕๖๖		
๙	น.ส. ศิลาภา คัญประเสริฐ	อบต. หนองบัว	๐๕๖-๙๐๕๕๖๖		
๑๐	น.ส. ศิลาภา คัญประเสริฐ	อบต. หนองบัว	๐๙๖-๐๒๖๙๙๙๙		



รายชื่อผู้เข้าร่วมกิจกรรม  
ลงพื้นที่รวบรวมข้อมูลการท่องเที่ยวในพื้นที่อย่างเป็นระบบและทันสมัยตรงกับความต้องการของนักท่องเที่ยว  
ในพื้นที่ ตำบลหนองบัว อำเภอศรีนคร จังหวัดสุโขทัย  
ภายใต้โครงการจัดการข้อมูลการท่องเที่ยวเขตพื้นที่ อพท.๔  
วันศุกร์ที่ ๒๓ กุมภาพันธ์ ๒๕๖๑ ณ องค์การบริหารส่วนตำบลหนองบัว

ลำดับที่	ชื่อ-สกุล	หน่วยงาน/ตำแหน่ง	เบอร์โทร	ลายเซ็น	หมายเหตุ
๑๑	น.ส. ศิลาภา คัญประเสริฐ	อบต. หนองบัว			
๑๒	น.ส. ศิลาภา คัญประเสริฐ	อบต. หนองบัว	๐๙๕-๕๕๖๗๖๖		
๑๓	น.ส. ศิลาภา คัญประเสริฐ	อบต. หนองบัว	๐๕๖ ๘๖๘๘๐๖๖		
๑๔	น.ส. ศิลาภา คัญประเสริฐ	อบต. หนองบัว			
๑๕	น.ส. ศิลาภา คัญประเสริฐ	อบต. หนองบัว			
๑๖	น.ส. ศิลาภา คัญประเสริฐ	อบต. หนองบัว	๐๖๖๖๖๖๖๖๖๖		
๑๗	น.ส. ศิลาภา คัญประเสริฐ	อบต. หนองบัว	๐๕๖๖๖๖๖๖๖๖		
๑๘					
๑๙					
๒๐					

### ภาพประกอบการประชุมหารือแหล่งท่องเที่ยว



รายงานผลลงพื้นที่สำรวจข้อมูลแหล่งท่องเที่ยวและศักยภาพด้านการท่องเที่ยวในพื้นที่  
อำเภอศรีนคร จังหวัดสุโขทัย ภายใต้โครงการจัดการข้อมูลการท่องเที่ยว พื้นที่ อพท.๔





รายงานผลลงพื้นที่สำรวจข้อมูลแหล่งท่องเที่ยวและศักยภาพด้านการท่องเที่ยวในพื้นที่

## อำเภอศรีนคร จังหวัดสุโขทัย

ภายใต้โครงการการจัดการข้อมูลการท่องเที่ยวพื้นที่ อพท.๔ ปีงบประมาณ พ.ศ. ๒๕๖๑

จัดทำโดย นางชวมล แพजूย

(เจ้าหน้าที่พัฒนาพื้นที่พิเศษ)

สำนักงานพื้นที่พิเศษ ๔ (อพท.๔)