



รายงานผลลงพื้นที่สำรวจข้อมูลแหล่งท่องเที่ยวและศักยภาพด้านการท่องเที่ยวในพื้นที่

อำเภอศีร์ษะมาศ จังหวัดสุโขทัย

ระหว่างวันที่ ๑๘ ธันวาคม ๒๕๖๐ - ๘ มกราคม ๒๕๖๑



จัดทำโดย สำนักงานพื้นที่พิเศษ ๔ (อพท.๔)

คำนำ

ความสวยงามอลังการของสถาปัตยกรรมอุทยานประวัติศาสตร์สุโขทัย-ศรีสัชชนาลัย-กำแพงเพชร เป็นที่รับรู้ของนักท่องเที่ยวทั้งในประเทศและต่างประเทศ บ่งบอกถึงความร่ำรวยในอดีตโดดเด่นและล้ำค่า วิธีชีวิตชุมชนอดีตยังส่งต่อให้เห็นบ้างในปัจจุบัน เพียงแต่บางพื้นที่รับรู้แค่คนในพื้นที่แต่ไม่มีการส่งต่อบอกเล่าให้นักท่องเที่ยวได้ทราบข้อมูลแหล่งท่องเที่ยวในพื้นที่รอบข้างอุทยานประวัติศาสตร์สุโขทัย-ศรีสัชชนาลัย-กำแพงเพชร

อำเภอคีรีมาศ จังหวัดสุโขทัย มีเรื่องราวมากมายร้อยเรียงให้เห็นตั้งแต่ยุคอดีตจนถึงปัจจุบัน มีวัฒนธรรมวิถีชุมชนที่ยังคงอยู่ไม่ว่าจะเป็นเครื่องปั้นดินเผาทุ่งหลวง อาหารพื้นถิ่น ประวัติศาสตร์ถนนพระร่วง หรือจะแหล่งขุดพบโครงกระดูกบั้งหญา ซึ่งสิ่งสำคัญเหล่านี้หากไม่มีการรวบรวมไว้ แล้วส่งต่อบอกเล่าให้เยาวชนนักท่องเที่ยวได้รู้จักก็จะรับรู้เพียงคนในพื้นที่อำเภอคีรีมาศเท่านั้น สำนักงานพื้นที่พิเศษอุทยานประวัติศาสตร์สุโขทัย-ศรีสัชชนาลัย-กำแพงเพชร (อพท.๔) เล็งเห็นถึงความสำคัญในการรวบรวมข้อมูลการท่องเที่ยวให้สอดคล้องกับพฤติกรรมการท่องเที่ยวในปัจจุบัน ได้จัดทำโครงการจัดการข้อมูลการท่องเที่ยวของพื้นที่ อพท.๔ ปี พ.ศ. ๒๕๖๑ และลงพื้นที่ ๑๐ ตำบล ในอำเภอคีรีมาศ จังหวัดสุโขทัยระหว่างวันที่ ๑๘ ธันวาคม ๒๕๖๐ - ๘ มกราคม ๒๕๖๑

สำนักงานพื้นที่พิเศษอุทยานประวัติศาสตร์สุโขทัย-ศรีสัชชนาลัย-กำแพงเพชร(อพท.๔) คาดหวังว่าผลการลงพื้นที่สำรวจข้อมูลแหล่งท่องเที่ยวและเส้นทางท่องเที่ยวในพื้นที่อำเภอคีรีมาศ จังหวัดสุโขทัยชุดนี้ จะเป็นข้อมูลในการพัฒนาและต่อยอดเรื่องท่องเที่ยวเกิดประโยชน์สูงสุดต่อชุมชนคนในพื้นที่อำเภอคีรีมาศ จังหวัดสุโขทัย และการท่องเที่ยวสามารถสร้างงานสร้างรายได้และสร้างชุมชนแห่งความสุข สุขทั้งชุมชน สุขทั้งนักท่องเที่ยว และสุขทั้งเจ้าบ้าน

สารบัญ

	หน้า
อำเภอคีรีมาศ จังหวัดสุโขทัย	๑
ตำบลโตนด	๔
แผนที่ท่องเที่ยวตำบลโตนด	๑๐
ตำบลทุ่งหลวง	๑๑
แผนที่ท่องเที่ยวตำบลทุ่งหลวง	๑๘
ตำบลบ้านป้อม	๑๙
แผนที่ท่องเที่ยวตำบลบ้านป้อม	๒๓
ตำบลสามพวง	๒๔
แผนที่ท่องเที่ยวตำบลสามพวง	๒๙
ตำบลศรีคีรีมาศ	๓๐
แผนที่ท่องเที่ยวตำบลศรีคีรีมาศ	๓๕
ตำบลหนองจิก	๓๖
แผนที่ท่องเที่ยวตำบลหนองจิก	๔๐
ตำบลนาเชิงคีรี	๔๑
แผนที่ท่องเที่ยวตำบลนาเชิงคีรี	๔๙
ตำบลหนองกระดิ่ง	๕๐
แผนที่ท่องเที่ยวตำบลหนองกระดิ่ง	๕๓
ตำบลบ้านน้ำพุ	๕๔
แผนที่ท่องเที่ยวตำบลบ้านน้ำพุ	๕๘
ตำบลทุ่งยางเมือง	๕๙
แผนที่ท่องเที่ยวตำบลทุ่งยางเมือง	๖๓
ข้อมูลการเดินทาง	๖๔
เส้นทางท่องเที่ยวอำเภอคีรีมาศ	๖๖
ปฏิทินแหล่งท่องเที่ยว อำเภอคีรีมาศ จังหวัดสุโขทัย	๗๑
ขอบคุณข้อมูล	๖๘

อำเภอศรีราชา จังหวัดสุโขทัย

อำเภอศรีราชา จังหวัดสุโขทัย

คำขวัญ: เขาหลวงสูงเด่นเป็นสง่า พระแม่ย่าถิ่นกำเนิดเกิดเป็นศรี แหล่งปั้นหม้อ ทอผ้า สรรพยาดี เลิศประเพณีศรี
มาศประกาศนาม

ประวัติความเป็นมา เมื่อวันที่ ๒๓ กุมภาพันธ์ พ.ศ. ๒๔๘๐ กระทรวงมหาดไทยได้ประกาศยกฐานะท้องที่ ตำบล
โหนด ตำบลทุ่งหลวง ตำบลสามพวง และตำบลศรีศรีมาศ ขึ้นเป็นกิ่งอำเภอ เรียกว่า “กิ่งอำเภอศรีศรีมาศ” การ
ปกครองขึ้นอยู่กับอำเภอเมืองสุโขทัย จังหวัดสุโขทัย โดยตั้งที่ว่าการกิ่งอำเภออยู่ที่หมู่ที่ ๑ ตำบลศรีศรีมาศ โดย
จัดแบ่งเขตการปกครองออกเป็น ๔ ตำบล ๓๐ หมู่บ้าน ต่อมาเมื่อวันที่ ๑๐ มกราคม ๒๔๘๑ ทางราชการได้โอน
หมู่บ้าน หมู่ที่ ๑ ตำบลศรีศรีมาศ ซึ่งเป็นที่ตั้งที่ว่าการอำเภอไปอยู่ในเขตการปกครองของหมู่ที่ ๑ ตำบลโหนด ในปี
พ.ศ. ๒๔๘๒ ได้มีประกาศกระทรวงมหาดไทยปรับปรุงตำบล หมู่บ้าน แบ่งแยกตำบลทุ่งหลวงออกเป็นอีกตำบลหนึ่ง
เรียกว่า ตำบลบ้านป้อม ขึ้นอยู่ในเขตการปกครองของกิ่งอำเภอศรีศรีมาศ และเปลี่ยนนามกิ่งอำเภอศรีศรีมาศ
เป็น “กิ่งอำเภอศรีมาศ” ต่อมาในปี พ.ศ. ๒๔๙๙ กิ่งอำเภอศรีมาศ ก็ได้รับการยกฐานะเป็นอำเภอ เรียกว่า “อำเภอ
ศรีมาศ” โดยมีนายอรุณ พุ่มสวัสดิ์ เป็นนายอำเภอคนแรก เมื่อวันที่ ๙ กันยายน ๒๔๙๙ และในปี พ.ศ. ๒๕๒๒ ได้มี
ประกาศกระทรวงมหาดไทยปรับปรุงตำบลหมู่บ้านแบ่งแยกตำบลสามพวงออกเป็นอีกตำบลหนึ่งเรียกว่า “ตำบล
หนองจิก” และเมื่อวันที่ ๑ เมษายน ๒๕๒๔ แบ่งแยกตำบลบ้านป้อมออกเป็นอีกตำบลหนึ่งเรียกว่า “ตำบลนาเชิง
คีรี” และในปี ๒๕๒๖ แบ่งแยกตำบลโหนดออกเป็นอีกตำบลหนึ่ง เรียกว่า “ตำบลหนองกระดิ่ง” อยู่ในเขตการ
ปกครองของอำเภอศรีมาศ มีทั้งสิ้น ๑๐ ตำบล ได้แก่ ตำบลโหนด, ตำบลทุ่งหลวง, ตำบลบ้านป้อม, ตำบลสาม
พวง, ตำบลศรีศรีมาศ, ตำบลหนองจิก, ตำบลนาเชิงคีรี, ตำบลหนองกระดิ่ง, ตำบลบ้านน้ำพุ, ตำบลทุ่งยางเมือง
การปกครองส่วนท้องถิ่น

ท้องที่อำเภอศรีมาศ ประกอบด้วยองค์กรปกครองส่วนท้องถิ่น ๑๑ แห่ง ได้แก่

- เทศบาลตำบลทุ่งหลวง ครอบคลุมพื้นที่ตำบลทุ่งหลวงทั้งตำบล
- เทศบาลตำบลบ้านโหนด ครอบคลุมพื้นที่บางส่วนของตำบลโหนด
- องค์การบริหารส่วนตำบลโหนด ครอบคลุมพื้นที่ตำบลโหนด (เฉพาะนอกเขตเทศบาลตำบลบ้านโหนด)
- องค์การบริหารส่วนตำบลบ้านป้อม ครอบคลุมพื้นที่ตำบลบ้านป้อมทั้งตำบล
- องค์การบริหารส่วนตำบลสามพวง ครอบคลุมพื้นที่ตำบลสามพวงทั้งตำบล
- องค์การบริหารส่วนตำบลศรีศรีมาศ ครอบคลุมพื้นที่ตำบลศรีศรีมาศทั้งตำบล
- องค์การบริหารส่วนตำบลหนองจิก ครอบคลุมพื้นที่ตำบลหนองจิกทั้งตำบล
- องค์การบริหารส่วนตำบลนาเชิงคีรี ครอบคลุมพื้นที่ตำบลนาเชิงคีรีทั้งตำบล
- องค์การบริหารส่วนตำบลหนองกระดิ่ง ครอบคลุมพื้นที่ตำบลหนองกระดิ่งทั้งตำบล
- องค์การบริหารส่วนตำบลบ้านน้ำพุ ครอบคลุมพื้นที่ตำบลบ้านน้ำพุทั้งตำบล
- องค์การบริหารส่วนตำบลทุ่งยางเมือง ครอบคลุมพื้นที่ตำบลทุ่งยางเมืองทั้งตำบล

จำนวนประชากร

สถิติประชากรจากทะเบียนบ้าน แยกชายพื้นที่ ระดับสำนักทะเบียน

ข้อมูลของอำเภอคีรีมาศ ประจำเดือนพฤศจิกายน ๒๕๖๐

สำนักทะเบียน	ชาย	หญิง	รวม
อำเภอคีรีมาศ	๒๓,๐๗๐	๒๓,๔๓๕	๔๖,๕๐๕
ตำบลโตนด	๓,๐๔๑	๓,๒๕๕	๖,๒๙๖
ตำบลทุ่งหลวง	๓,๕๔๖	๓,๘๐๕	๗,๓๕๑
ตำบลบ้านป้อม	๒,๓๓๘	๒,๓๙๘	๔,๗๓๖
ตำบลสามพวง	๒,๕๔๘	๒,๖๑๖	๕,๑๖๔
ตำบลศรีคีรีมาศ	๒,๖๘๘	๒,๖๕๔	๕,๓๔๒
ตำบลหนองจิก	๔,๐๙๑	๔,๐๗๘	๘,๑๖๙
ตำบลนาเชิงคีรี	๓,๐๑๐	๓,๐๑๐	๖,๐๒๐
ตำบลหนองกระดิ่ง	๑,๖๕๓	๑,๗๗๖	๓,๔๒๙
ตำบลบ้านน้ำพุ	๒,๖๒๓	๒,๕๓๙	๕,๑๖๒
ตำบลทุ่งยางเมือง	๑,๐๗๘	๑,๑๐๙	๒,๑๘๗

ระยะเวลาในการปฏิบัติงาน

ลำดับที่	วัน เดือน ปี	สถานที่
๑	๑๘ ธันวาคม ๒๕๖๐	ตำบลโตนด
๒	๑๙ ธันวาคม ๒๕๖๐	ตำบลทุ่งหลวง
๓	๒๐ ธันวาคม ๒๕๖๐	ตำบลบ้านป้อม
๔	๒๗ ธันวาคม ๒๕๖๐	ตำบลสามพวง
๕	๒๘ ธันวาคม ๒๕๖๐	ตำบลศรีคีรีมาศ
๖	๒๙ ธันวาคม ๒๕๖๐	ตำบลหนองจิก
๗	๔ มกราคม ๒๕๖๑	ตำบลนาเชิงคีรี
๘	๕ มกราคม ๒๕๖๑	ตำบลหนองกระดิ่ง
๙	๘ มกราคม ๒๕๖๑	ตำบลบ้านน้ำพุ
๑๐	๙ มกราคม ๒๕๖๑	ตำบลทุ่งสองยาง

การลงพื้นที่รวบรวมข้อมูลการท่องเที่ยวในพื้นที่อย่างเป็นระบบและทันสมัยตรงกับความต้องการของนักท่องเที่ยวในพื้นที่ ๑๐ ตำบล อำเภอคีรีมาศ จังหวัดสุโขทัย ภายใต้โครงการจัดการข้อมูลการท่องเที่ยวของพื้นที่ อพท.๔ ระหว่างวันที่ ๑๘ ธันวาคม - ๙ มกราคม ๒๕๖๑ มีผู้เข้าร่วมปฏิบัติลงพื้นที่ ๑๐ ตำบล ดังนี้

ลำดับ	ชื่อ-สกุล	ตำแหน่ง/หน่วยงาน
๑	นางชวมล แพ้จ้อย	เจ้าหน้าที่พัฒนาพื้นที่พิเศษ อพท.๔
๒	นายศิริรัตน์ คำนา	เจ้าหน้าที่พลศึกษา อำเภอคีรีมาศ
๓	นางสาว วณิชพร หฤทัยถาวร	นักศึกษาฝึกงาน อพท.๔
๔	นางสาว จิราณัฐ ราชรักษ์	นักศึกษาฝึกงาน อพท.๔
๕	นายอนุศิษฐ์ พุ่มชะบา	เจ้าหน้าที่ประสานงานโครงการ อพท.๔

รายงานผลลงพื้นที่สำรวจข้อมูลแหล่งท่องเที่ยวและศักยภาพด้านการท่องเที่ยวในพื้นที่
อำเภอคีรีมาศ จังหวัดสุโขทัย ภายใต้โครงการจัดการข้อมูลการท่องเที่ยว พื้นที่ อพท.๔

ตำบลโตนด

ตำบลโตนด มีการดูแล ๒ หน่วยงาน คือ เทศบาลตำบลบ้านโตนด และองค์การบริหารส่วนตำบลโตนด
วันจันทร์ที่ ๑๘ ธันวาคม ๒๕๖๐ (ตำบลโตนด)

๐๘.๓๐ - ๐๙.๐๐ น.	ออกเดินทางจากอพท.๔ มุ่งหน้า อำเภอ ศิริมาศ จังหวัดสุโขทัย
๐๙.๐๐ - ๑๐.๐๐ น.	หารือเส้นทางและแหล่งท่องเที่ยวในพื้นที่ตำบลโตนด อำเภอศิริมาศ จังหวัดสุโขทัย
๑๐.๐๐ - ๑๐.๓๐ น.	รับประทานอาหารว่างและเครื่องดื่ม
๑๐.๓๐ - ๑๒.๐๐ น.	ลงพื้นที่ ตำบลโตนด อำเภอศิริมาศ จังหวัดสุโขทัย
๑๒.๐๐ - ๑๓.๐๐ น.	รับประทานอาหารกลางวัน ตำบลโตนด อำเภอศิริมาศ จังหวัดสุโขทัย
๑๓.๐๐ - ๑๗.๐๐ น.	ลงพื้นที่ ตำบลโตนด อำเภอศิริมาศ จังหวัดสุโขทัย
๑๘.๐๐ - ๑๘.๓๐ น.	เดินทางกลับอพท.๔

ประชุมเพื่อหารือเส้นทางท่องเที่ยว ณ ห้องประชุม อ.ศิริมาศ จ. สุโขทัย



รายชื่อผู้เข้าร่วมประชุมและลงพื้นที่ตำบลโตนด อำเภอศิริมาศ จังหวัดสุโขทัย

ร.ร.	ชื่อ	ตำแหน่ง	สังกัด	หมายเหตุ	ลงชื่อ
๑	นายศิริมาศ ศิริมาศ	นายก อบจ.สุโขทัย	สุโขทัย ๖๖๖๖๖		
๒	นายศิริมาศ ศิริมาศ	นายก อบจ.สุโขทัย	สุโขทัย ๖๖๖๖๖		
๓	นายศิริมาศ ศิริมาศ	นายก อบจ.สุโขทัย	สุโขทัย ๖๖๖๖๖		
๔	นายศิริมาศ ศิริมาศ	นายก อบจ.สุโขทัย	สุโขทัย ๖๖๖๖๖		
๕	นายศิริมาศ ศิริมาศ	นายก อบจ.สุโขทัย	สุโขทัย ๖๖๖๖๖		
๖	นายศิริมาศ ศิริมาศ	นายก อบจ.สุโขทัย	สุโขทัย ๖๖๖๖๖		
๗	นายศิริมาศ ศิริมาศ	นายก อบจ.สุโขทัย	สุโขทัย ๖๖๖๖๖		
๘	นายศิริมาศ ศิริมาศ	นายก อบจ.สุโขทัย	สุโขทัย ๖๖๖๖๖		
๙	นายศิริมาศ ศิริมาศ	นายก อบจ.สุโขทัย	สุโขทัย ๖๖๖๖๖		
๑๐	นายศิริมาศ ศิริมาศ	นายก อบจ.สุโขทัย	สุโขทัย ๖๖๖๖๖		

ตำบลโดนด

แบ่งเขตการปกครอง เป็น ๑๗ หมู่บ้าน

ประกอบด้วยหมู่บ้าน หมู่ ๑ บ้านดง , หมู่ ๒ บ้านไต้ , หมู่ ๓ บ้านปากคลองเรือ , หมู่ ๔ บ้านยางแหลม , หมู่ ๕ บ้านหนองกระแสน , หมู่ ๖ บ้านหนองกก , หมู่ ๗ บ้านหนองไธ้อ่อน , หมู่ ๘ บ้านหนองเรือ , หมู่ ๙ บ้านห้วยปลาข้าง , หมู่ ๑๐ บ้านเนินประดู่ , หมู่ ๑๑ บ้านคุยพยอม , หมู่ ๑๒ บ้านคุยกกลาง , หมู่ ๑๓ บ้านบนคุย , หมู่ ๑๔ บ้านทรายทอง , หมู่ ๑๕ บ้านวัวชุมแสง , หมู่ ๑๖ บ้านป่าตะแบก , หมู่ ๑๗ บ้านเหนือ

๑.ศาลพระแม่ย่า ทุกวันศุกร์ด้านข้างมีตลาดประชารัฐ การบริหารจัดการโดยเทศบาลตำบลบ้านโดนด



๒.บ้านเปี่ยมสุขรีสอร์ท จำนวน ๖ หลัง ราคา ๔๐๐ บาท/คืน



๓. คีรีมาศ รีสอร์ท จำนวน ๑๖ หลังติดถนนหมายเลข ๑๐๑ ราคา ๔๐๐บาท/คืน




๔.ครัวดาบรงค์ ร้านอาหารคาราโอเกะ ๑๗.๐๐ – ๒๔.๐๐ น. ติดคีรีมาศ รีสอร์ท



๕.บีบี รีสอร์ท มีจำนวน ๑๒ ห้อง ทั้งชั่วคราวและค้างคืน ราคา ๒๕๐ – ๔๐๐ บาท/คืน



๖.วัดหนองกก วัดอยู่ใกล้อบต.ตำบลโตนด เจ้าอาวาส พระครูมนูญปัญญาโชติ ย้ายมาจากวัดวาลุการามปี ๒๕๕๔



๗.อ่างเก็บน้ำหนองทุ่งพันทลาย ปัจจุบันเป็นอ่างเก็บน้ำกำลังรอการพัฒนา



๘. หมู่บ้านแย้ หมู่ ๑๔ ตำบลโตนด คูแแลโดยผู้ใหญ่บ้าน ไครจับแย้มีโทษปรับตัวละ ๕๐๐ บาท



๙. คริวสมาน ร้านเก่าแก่กว่า ๓๐ ปี อาหารรสชาติจัดจ้านถึงเครื่องแกง โขลกใหม่ทุกจาน รับรองได้กินไม่ผิดหวัง



๑๐. วัดธรรมปัญญาาราม หลวงปู่โถม สิริอายุ 84 พรรษา 64 อดีตเจ้าคณะจังหวัดสุโขทัย และดำรงตำแหน่งที่ปรึกษาเจ้าคณะจังหวัดสุโขทัย, เจ้าอาวาสวัดธรรมปัญญาาราม ต.โตนด อ.คีรีมาศ จ.สุโขทัย ตลอดทั้งชีวิตที่หลวงปู่โถมได้ครองผ้าเหลืองอยู่ในร่มกาสาวพัสตร์ ได้สร้างคุณูปการแก่เมืองสุโขทัยในหลากหลายด้านมากมาย อาทิ การพัฒนาด้านการพระศาสนา ด้านการศึกษา ด้านสาธารณสุข ด้านประเพณีวัฒนธรรมท้องถิ่น ตลอดจนสาธารณประโยชน์ต่างๆ หลวงปู่โถม เป็นพระที่สวดปาติโมกข์ ได้อย่างไพเราะ เนื่องจากมีเสียงดังกังวาน เป็นที่เลื่อมใสศรัทธาของญาติโยมที่ได้สดับฟัง นอกจากนี้ ท่านยังมีความชำนาญในการปั้นพระพุทธรูปและการหล่อระฆัง โดยได้ปั้นพระพุทธรูป และหล่อระฆัง มอบให้กับวัดทั้งในจังหวัดสุโขทัยและวัดในเขตพื้นที่ติดต่อกับสุโขทัยเป็นจำนวนมาก



๑๑.วัดวาลุการาม วัดเก่าแก่ ๓๐๐ กว่าปีที่อยู่คู่ตำบลโตนตมา มีโบสถ์โบราณที่สวยงาม อดิตหลวงพ่ใหญ่ (พระประสิทธิ์โรจนคุณ)



๑๒.ครัวอาหารบ้านเรา เป็นร้านอาหารเปิด ๑๑.๐๐ - ๒๑.๐๐ น.ร้านติดอันดับที่แขกบ้านแขกเมืองที่มาอำเภอคีรีมาศต้องมาทานเพราะอาหารราคาย่อมเยาว์ภายใต้การดูแลจากเจ้าของร้านกันเอง มีเวทีร้องเพลงคาราโอเกะโดยเจ้าของร้านบรรเลงให้ฟัง หรือลูกค้าที่สนุกจะขึ้นมาร้องเองก็ได้ไม่ว่ากัน หมอพยาบาล ข้าราชการ ตบเท้าเข้าร้านไม่ขาดสาย



๑๓.ร้านน้องพี ร้านอาหารคาราโอเกะ เปิดให้บริการ ๑๗.๐๐ น. - ๒๔.๐๐



๑๔. สัญชัยเมล่อนฟาร์ม ฟาร์มตั้งอยู่ริมถนน ปัจจุบันกำลังจะเพิ่มเป็น ๖ โรงเรือนและ ๑๒ โรงเรือน ส่งออกต่างประเทศ เป็นเมล่อนเกรดพรีเมียม ขนาดน้ำหนักลูกอยู่ที่ ๑.๖ กก.ขึ้นไป มีการวัดค่าขนาดความหวาน และได้รับมาตรฐานรองรับทุกลูก ได้ชิมรับรองไม่ผิดหวังแน่นอน เบอร์ติดต่อ คุณสัญชัย ๐๘๑-๙๒๗-๔๒๔๙



รายละเอียดแหล่งท่องเที่ยว ๑๔ แหล่งรวมร้านอาหารและที่พักในตำบลโดนด อำเภอกีรีมาศ จังหวัดสุโขทัย

ลำดับ	สถานที่	ประเภท	เบอร์โทร	เวลา เปิด -ปิด	Latitude	Longitude	ที่ตั้ง
๑	ศาลพระแม่ย่า	แหล่งท่องเที่ยวทางประวัติศาสตร์	๐๕๕-๖๙๓-๐๕๗	๐๗.๓๐ - ๑๗.๐๐	๑๖.๘๓๕๐๗๓	๙๙.๗๙๘๓๐๙	ม.๗ ต.โดนด อ.กีรีมาศ จ.สุโขทัย ๖๔๑๖๐
๒	บ้านเปี่ยมสุขรีสอร์ต	ที่พัก	๐๘๑-๕๓๓-๐๓๘๙	๒๔ ชม.	๑๖.๘๓๕๙๕	๙๙.๗๙๖๘๘	เลขที่ ๓๘ หมู่ ๑๖ ต.โดนด อ.กีรีมาศ จ.สุโขทัย ๖๔๑๖๐
๓	กีรีมาศรีสอร์ต	ที่พัก	๐๘๐-๕๑๑-๒๘๕๒	๒๔ ชม.	๑๖.๘๓๙๑๔	๙๙.๗๗๙๔๓	เลขที่ ๑๑๔ หมู่ ๘ ต.โดนด อ.กีรีมาศ จ.สุโขทัย ๖๔๑๖๐
๔	ครัวดาวรงค์	ร้านอาหาร	๐๘๑-๙๗๒-๙๐๖๔	๑๗.๐๐ - ๒๔.๐๐	๑๖.๘๕๖๐๗๒	๙๙.๗๙๕๒๕๕	ต.โดนด อ.กีรีมาศ จ.สุโขทัย
๕	บีบีรีสอร์ต	ที่พัก	๐๘๒-๓๙๘-๔๘๙๗, ๐๙๘-๒๕๓-๘๗๗๑	๒๔ ชม.	๑๖.๘๓๖๓๒๖	๙๙.๘๐๑๒๔๑	เลขที่ ๔๖ หมู่ ๑๖ ต.โดนด อ.กีรีมาศ จ.สุโขทัย ๖๔๑๖๐
๖	วัดหนองกก	แหล่งท่องเที่ยวทางวัฒนธรรม	๐๕๕-๖๙๓-๐๕๗	๐๖.๐๐ - ๑๘.๐๐	๑๖.๘๓๕๙๙๕	๙๙.๘๖๐๐๓๓	ต.โดนด อ.กีรีมาศ จ.สุโขทัย
๗	อ่างเก็บน้ำหนองทุ่งพันทลาย	แหล่งท่องเที่ยวทางธรรมชาติ	๐๕๕-๖๙๓-๐๕๗	๐๖.๐๐ - ๑๘.๐๐	๑๖.๘๔๒๑๕๗๒	๙๙.๘๗๑๑๓๖	ต.โดนด อ.กีรีมาศ จ.สุโขทัย
๘	หมู่บ้านแย้	แหล่งท่องเที่ยวทางธรรมชาติ	๐๕๕-๖๙๓-๐๕๗	๐๖.๐๐ - ๑๘.๐๐	๑๖.๘๒๑๑๘๓	๙๙.๘๖๖๐๗๔	หมู่ ๑๔ ต.โดนด อ.กีรีมาศ จ.สุโขทัย ๖๔๑๖๐
๙	ครัวสมาน	ร้านอาหาร	๐๕๕-๖๒๗-๑๐๑	๑๒.๐๐ - ๑๙.๐๐	๑๖.๘๒๖๘๐๑	๙๙.๘๐๑๓๓	เลขที่ ๒๘ หมู่ ๑ ต.โดนด อ.กีรีมาศ จ.สุโขทัย ๖๔๑๖๐
๑๐	วัดธรรมปัญญาราม	แหล่งท่องเที่ยวทางวัฒนธรรม	๐๕๕-๖๙๓-๐๕๗	๐๖.๐๐ - ๑๘.๐๐	๑๖.๘๑๘๔๑๔	๙๙.๗๘๙๑๕๔	เลขที่ ๓๖ หมู่ ๗ ต.โดนด อ.กีรีมาศ จ.สุโขทัย ๖๔๑๖๐
๑๑	วัดวาลุการาม	แหล่งท่องเที่ยวทางวัฒนธรรม	๐๘๖ ๙๓๙ ๒๒๑๓	๐๖.๐๐ - ๑๘.๐๐	๑๖.๘๓๒๔๖๔	๙๙.๘๑๑๕๔๕	เลขที่ ๒๙๖ หมู่ ๒ ต.โดนด อ.กีรีมาศ จ.สุโขทัย ๖๔๑๖๐
๑๒	ครัวอาหารบ้านเรา	ร้านอาหาร	๐๘๕-๐๔๗-๔๔๘๘	๑๑.๐๐ - ๒๔.๐๐	๑๖.๘๓๕๕๖	๙๙.๘๐๐๒๖	เลขที่ ๑๙๑ / ๑๐ หมู่ ๑๖ ต.โดนด อ.กีรีมาศ จ.สุโขทัย ๖๔๑๖๐
๑๓	ร้านน้องพี	ร้านอาหาร	๐๘๗-๙๔๓-๑๙๒๘	๑๐.๐๐ - ๒๔.๐๐	๑๖.๘๓๑๔๒๑๕๒	๙๙.๗๙๖๖๑๒๖๑	เลขที่ ๗๘ หมู่ ๗ ต.โดนด อ.กีรีมาศ จ.สุโขทัย ๖๔๑๖๐
๑๔	สัญชัยเมล่อนฟาร์ม	แหล่งท่องเที่ยวทางเกษตร	๐๘๑-๙๒๗-๔๒๔๙	๐๘.๐๐ - ๑๖.๐๐	๑๖.๘๑๘๘๘๑๔	๙๙.๗๙๑๔๗๙๑๑	เลขที่ ๑๒/๒ มหมู่ ๗ ต.โดนด อ.กีรีมาศ จ.สุโขทัย ๖๔๑๖๐
๑๕	อ่างเก็บน้ำทุ่งลานช้าง	แหล่งท่องเที่ยวเชิงนิเวศน์และผจญภัย		๐๘.๐๐ - ๑๘.๐๐	-	-	หมู่ ๓ ต.โดนด อ.กีรีมาศ จ.สุโขทัย

แผนที่ท่องเที่ยวตำบลโตนด อำเภอคีรีมาศ จังหวัดสุโขทัย



ตำบลทุ่งหลวง

วันอังคารที่ ๑๙ ธันวาคม ๒๕๖๐ (ตำบลทุ่งหลวง)

๐๘.๓๐ - ๐๙.๐๐ น.	ออกเดินทางจาก อพท.๔ มุ่งหน้า ตำบลทุ่งหลวง อำเภอคีรีมาศ จังหวัดสุโขทัย
๐๙.๐๐ - ๑๐.๐๐ น.	หารือเส้นทางและแหล่งท่องเที่ยวตำบลทุ่งหลวง อำเภอคีรีมาศ จังหวัดสุโขทัย
๑๐.๐๐ - ๑๐.๓๐ น.	รับประทานอาหารว่างและเครื่องดื่ม
๑๐.๓๐ - ๑๒.๐๐ น.	ลงพื้นที่ ตำบลทุ่งหลวง อำเภอคีรีมาศ จังหวัดสุโขทัย
๑๒.๐๐ - ๑๓.๐๐ น.	รับประทานอาหารกลางวัน ตำบลทุ่งหลวง อำเภอคีรีมาศ จังหวัดสุโขทัย
๑๓.๐๐ - ๑๗.๐๐ น.	ลงพื้นที่ ตำบลทุ่งหลวง อำเภอคีรีมาศ จังหวัดสุโขทัย
๑๘.๐๐ - ๑๘.๓๐ น.	เดินทางกลับ อพท.๔

ประชุมเพื่อหารือเส้นทางท่องเที่ยว ณ โฮมสเตย์บ้านทุ่งหลวง อ.คีรีมาศ จ. สุโขทัย



รายชื่อผู้เข้าร่วมประชุมและลงพื้นที่ตำบลทุ่งหลวง อำเภอคีรีมาศ จังหวัดสุโขทัย

ที่	ชื่อ	หน่วยงาน/ตำแหน่ง	เบอร์โทร	หมายเหตุ
๑	นาย วิชาญ วัฒนศิริ	นายก อบจ.สุโขทัย	๐๙-๐๙๖๖๖๖๖๖	✓
๒	นาย วิชาญ วัฒนศิริ	นายก อบจ.สุโขทัย	๐๙-๐๙๖๖๖๖๖๖	✓
๓	นาย วิชาญ วัฒนศิริ	นายก อบจ.สุโขทัย	๐๙-๐๙๖๖๖๖๖๖	✓
๔	นาย วิชาญ วัฒนศิริ	นายก อบจ.สุโขทัย	๐๙-๐๙๖๖๖๖๖๖	✓
๕	นาย วิชาญ วัฒนศิริ	นายก อบจ.สุโขทัย	๐๙-๐๙๖๖๖๖๖๖	✓
๖	นาย วิชาญ วัฒนศิริ	นายก อบจ.สุโขทัย	๐๙-๐๙๖๖๖๖๖๖	✓
๗	นาย วิชาญ วัฒนศิริ	นายก อบจ.สุโขทัย	๐๙-๐๙๖๖๖๖๖๖	✓
๘	นาย วิชาญ วัฒนศิริ	นายก อบจ.สุโขทัย	๐๙-๐๙๖๖๖๖๖๖	✓
๙	นาย วิชาญ วัฒนศิริ	นายก อบจ.สุโขทัย	๐๙-๐๙๖๖๖๖๖๖	✓
๑๐	นาย วิชาญ วัฒนศิริ	นายก อบจ.สุโขทัย	๐๙-๐๙๖๖๖๖๖๖	✓

ตำบลทุ่งหลวง

ประวัติความเป็นมา

ไม่ปรากฏในเอกสารใด ๆ แต่มีผู้เล่าต่อกันมาว่า บ้านทุ่งหลวงเป็นหมู่บ้านที่มีมาตั้งแต่สมัยกรุงสุโขทัยราชธานี มีอาชีพทำนาเป็นหลัก หลังจากฤดูทำนาชาวบ้านจะนำดินเหนียวที่มีอยู่ในพื้นที่ มาปั้นด้วยมือเป็นของใช้ต่าง ๆ เช่น กระจ่าง โองน้ำ หม้อดิน อ่าง ฯลฯ และเมื่อเหลือใช้แล้วก็หาบไปแลกเปลี่ยนกับของกินของใช้อื่น ๆ กับหมู่บ้านใกล้เคียงเมื่อเป็นที่ต้องการมากขึ้น มีการพัฒนารูปแบบ และวิธีการผลิต จนถึงปัจจุบันมีการนำเครื่องใช้ไฟฟ้าช่วยในการผลิต

แบ่งเขตการปกครอง เป็น ๑๓ หมู่บ้าน

ประกอบด้วยหมู่บ้าน หมู่ ๑ บ้านหน้าวัดลาย , หมู่ ๒ บ้านหลังวัดลาย , หมู่ ๓ บ้านท่ามะเกลือ , หมู่ ๔ บ้านทุ่งหลวง , หมู่ ๕ บ้านวัดกลาง , หมู่ ๖ บ้านทุ่งหลวง ๒ , หมู่ ๗ บ้านวัดบึง , หมู่ ๘ บ้านวังยาง , หมู่ ๙ บ้านหน้าวัดบึง , หมู่ ๑๐ บ้านหนองอ้อ , หมู่ ๑๑ บ้านหนองเกียง , หมู่ ๑๒ บ้านหนองหมี , หมู่ ๑๓ บ้านเนินยาง

๑.เครื่องปั้นดินเผาบ้านทุ่งหลวง & โฮมสเตย์



๒.หอดัตลักษณ์ รวบรวมภูมิปัญญาของบรรพบุรุษไว้ หลากหลายลวดลาย ของเครื่องปั้นดินเผา



๓.วัดลาย หลวงปู่ต่วน วัดลาย ทุ่งหลวง อ.คีรีมาศ จ.สุโขทัย ความเป็นผู้มีวาจาศักดิ์สิทธิ์ในปี๒๕๘๒ มีนกเหยี่ยว ชาวตัวหนึ่งไปโฉบเอาลูกไก่ชาวบ้าน ไปเกาะอยู่บนต้นยางภายในวัด ชาวบ้านตามล่าเพื่อจะฆ่าเหยี่ยวตัวนั้นเสีย หลวงปู่ต่วนทราบเรื่อง จึงบอกชาวบ้านมิให้ฆ่าเหยี่ยวตัวนั้น โดยท่านบอกว่านกมันไม่ไปไหนหรอก แล้วหันหน้าไปทางเหยี่ยวตัวนั้น แล้วพูดว่า เออ มึงอยู่นี่แหละ! เท่านั้น นกเหยี่ยวตัวนั้นเกาะอยู่บนต้นยาง ตลอด ๓ วัน ไม่ได้ไปไหนเลย ต่อมาหลวงปู่สงสาร และกลัวจะเป็นบาป ท่านจึงบอกให้มันไป แล้วเหยี่ยวตัวนั้นก็บินไปจากต้นยาง



๔.วัดสุทธิตาราม มีหลวงพ่อดิลกที่พบจากเขาปู่จา และหลวงพ่อดิลก ๓ พี่น้อง



๕.วัดบึงทุ่งหลวง วิหารหลวงพ่อดิลกที่มีอารยธรรมชนเชื้อสายจีน



๖.บุษราคัมการ์เด้นวิว รีสอร์ท จำนวน ๑๐ ห้อง มีทั้งข้าวคราวและค่างคินราคา ๓๐๐ - ๕๐๐ บาท



๗.บ้านปลาบู่ทองเครื่องปั้นดินเผา ท่งหลวง งานปั้นมือสืบทอดมายาวนาน



๘.บ้านยายโถม เครื่องปั้นดินเผา เด่นเรื่องหม้อกรันก้านมะยม



๙.ปั้นดินรีสอร์ต ดิตถนนเส้น ๑๐๑ ขายสินค้าเครื่องปั้นดินเผา ทั้งของในหมู่บ้านท่งหลวงและรับมาจากที่อื่น อีกทั้งมีที่พักบริการจำนวน ๑๔ ห้อง ราคา ๕๐๐-๘๐๐บาท/คืน เจ้าของคือ คุณแดง เพ็ชรสน



๑๐. ศูนย์ฟื้นฟูสุขภาพผู้สูงอายุระยะยาวและผู้พิการ ต้องจูงคิ้วล่วงหน้า ดูแลโดยเทศบาลตำบลทุ่งหลวง เปิด จันทร์ – ศุกร์ เวลา ๐๘.๓๐ – ๑๖.๓๐ น.



๑๑. วัดบึงภูเต่าชื่อแหล่งท่องเที่ยว : วัดบึงภูเต่า สถานที่ตั้ง : ตำบลทุ่งหลวง อ.คีรีมาศ จ.สุโขทัย (ติดถนนสาย กำแพงเพชร – สุโขทัย) หมายเลขติดต่อสอบถาม : ๐๕๕-๙๔๓๓๔๙ ต่อ ๒๒ รายละเอียด : เป็นที่ประดิษฐาน พระพุทธรูปองค์ใหญ่ มีชื่อว่า พระพุทธโคดม ซึ่งเป็นพระพุทธรูปปางมารวิชัย อยู่ภายในบริเวณวัด ตั้งอยู่หมู่ที่ ๓ ต. ทุ่งหลวง อ.คีรีมาศ จังหวัดสุโขทัย โดยมี พระอุดมปัญญาวุฒิ (พระอาจารย์ชัย) เป็นเจ้าอาวาสวัด เดินทางจากตัว เมืองสุโขทัยไปตามถนนสายสุโขทัย-กำแพงเพชร ถนนสายเอเชีย ทางหลวงหมายเลข ๑๐๑ ประมาณ ๑๗ กิโลเมตร ทางด้านขวาจะพบทางเข้าวัดบึงภูเต่า อยู่ติดถนน



ทานอาหารกลางวัน โฮมสเตย์ทุ่งหลวง



กิจกรรม นันทนาการนักท่องเที่ยวสามารถทดลองปั้นหม้อดิน



รายละเอียดแหล่งท่องเที่ยว ๑๐ แหล่งรวมร้านอาหารและที่พักในตำบลทุ่งหลวง

ลำดับ	สถานที่	ประเภท	เบอร์โทร	เวลา เปิด -ปิด	Latitude	Longitude	ที่ตั้ง
๑	เครื่องปั้นดินเผาบ้านทุ่งหลวง & โฮมสเตย์	ที่พักและแหล่งท่องเที่ยวเพื่อนันทนาการ	๐๘๕ - ๙๗๓ - ๗๐๘๐, ๐๙๙-๑๔๒-๑๑๑๔	๐๖.๐๐ - ๑๗.๐๐	๑๖.๘๖๙๔๒๑๑	๙๙.๗๙๗๔๗๐๕	ม.๒ หน้าวัดวัวลาย ต.ทุ่งหลวง อ.คีรีมาศ จ.สุโขทัย
๒	ชมพิพิธภัณฑ์ภูมิปัญญาเครื่องปั้นดินเผา (หออัตลักษณ์)	แหล่งท่องเที่ยวทางวัฒนธรรม	๐๙๙-๑๔๒-๑๑๑๔	๐๘.๓๐ - ๑๖.๓๐	๑๖.๘๗๑๒๒	๙๙.๗๙๖๑๗๓	ต.ทุ่งหลวง อ.คีรีมาศ จ.สุโขทัย
๓	วัดลาย	แหล่งท่องเที่ยวทางวัฒนธรรม	๐๘๑-๘๘๖-๙๘๙๐ , ๐๘๔-๙๘๘-๔๖๕๕	๐๖.๐๐ - ๑๘.๐๐	๑๖.๘๖๙๘๗	๙๙.๗๙๖๒๑๙	ต.ทุ่งหลวง อ.คีรีมาศ จ.สุโขทัย
๔	วัดคูคีตาราม	แหล่งท่องเที่ยวทางวัฒนธรรม	๐๕๕-๙๔๓-๓๔๙	๐๖.๐๐ - ๑๘.๐๐	๑๖.๘๗๕๘๔๙	๙๙.๗๙๕๕๖๗	หมู่ ๕ ต.ทุ่งหลวง อ.คีรีมาศ จ.สุโขทัย
๕	วัดบึงทุ่งหลวง	แหล่งท่องเที่ยวทางวัฒนธรรม	๐๕๕-๙๔๓-๓๔๙	๐๖.๐๐ - ๑๘.๐๐	๑๖.๘๘๓๘๔๑	๙๙.๗๙๖๓๐๙	ต.ทุ่งหลวง อ.คีรีมาศ จ.สุโขทัย
๖	บุศราคัมการ์เดนทิวรี รีสอร์ท	ที่พัก	๐๕๕-๙๔๓-๑๙๓	๒๔ ชม.	๑๖.๘๗๒๖๖๓๘๔	๙๙.๗๙๒๐๔๒๓๗	๒๐๑ หมู่ ๓ ต.ทุ่งหลวง อ.คีรีมาศ จ.สุโขทัย
๗	บ้านปลาบู่ทองเครื่องปั้นดินเผาบ้านทุ่งหลวง	แหล่งท่องเที่ยวเพื่อนันทนาการ	๐๙๖-๔๕๕-๗๑๔๗, ๐๘๙-๒๗๒-๑๗๔๔	๐๖.๐๐ - ๑๘.๐๐	๑๖.๘๗๒๕๑	๙๙.๗๙๘๙๑๙	๑๐๒ หมู่ ๒ ต.ทุ่งหลวง อ.คีรีมาศ จ.สุโขทัย
๘	บ้านยาโลมเครื่องปั้นดินเผาเด่นเรื่องหม้อกรันก้านมะยม	แหล่งท่องเที่ยวเพื่อนันทนาการ	๐๙๙-๑๔๒-๑๑๑๔	๐๖.๐๐ - ๑๘.๐๐	๑๖.๘๗๑๖๐๖	๙๙.๗๙๘๖๕	ต.ทุ่งหลวง อ.คีรีมาศ จ.สุโขทัย
๙	ปั้นดินสิริอร์ท	ที่พัก ร้านอาหารของฝาก	๐๘๑-๙๙๘-๐๗๒๒	๐๖.๐๐ - ๒๒.๐๐	๑๖.๘๖๙๔	๙๙.๗๙๑๗๐๗	๒๑๐ หมู่ ๓ ต.ทุ่งหลวง อ.คีรีมาศ จ.สุโขทัย
๑๐	ศูนย์ฟื้นฟูสุขภาพผู้สูงอายุระยะยาวและผู้พิการ	แหล่งท่องเที่ยวเชิงสุขภาพ	๐๘๙-๘๕๘-๕๘๗๙	๐๘.๓๐ - ๑๖.๓๐	๑๖.๘๓๙๑๔	๙๙.๗๗๙๔๓	๑๖๒/๒ หมู่ ๑๖ ต.ทุ่งหลวง อ.คีรีมาศ จ.สุโขทัย

๑๑	วัดบึงภูเต่า	แหล่งท่องเที่ยวเชิงศาสนา	๐๕๕ ๖๙๓ ๐๗๒	๐๖.๐๐ - ๑๘.๐๐	๑๖.๘๖๔๖๓	๙๙.๗๙๒๓๖๓	หมู่ ๓ ตำบล ห้วยหลวง อำเภอ ศรีมิต สุโขทัย ๖๔๑๖๐
----	--------------	--------------------------	-------------	---------------	----------	-----------	---

แผนที่ท่องเที่ยวตำบลห้วยหลวง อำเภอศรีมิต จังหวัดสุโขทัย



ตำบลบ้านป้อม

วันพุธที่ ๒๐ ธันวาคม ๒๕๖๐ (ตำบลบ้านป้อม)

๐๘.๓๐ - ๐๙.๐๐ น.	ออกเดินทางจาก อพท.๔ มุ่งหน้าตำบลบ้านป้อม อำเภอคีรีมาศ จังหวัดสุโขทัย
๐๙.๐๐ - ๑๐.๐๐ น.	หารือเส้นทางและแหล่งท่องเที่ยวตำบลบ้านป้อม อำเภอคีรีมาศ จังหวัดสุโขทัย
๑๐.๐๐ - ๑๐.๓๐ น.	รับประทานอาหารว่างและเครื่องดื่ม
๑๐.๓๐ - ๑๒.๐๐ น.	ลงพื้นที่ ตำบลบ้านป้อม อำเภอคีรีมาศ จังหวัดสุโขทัย
๑๒.๐๐ - ๑๓.๐๐ น.	รับประทานอาหารกลางวัน ตำบลบ้านป้อม อำเภอคีรีมาศ จังหวัดสุโขทัย
๑๓.๐๐ - ๑๗.๐๐ น.	ลงพื้นที่ ตำบลบ้านป้อม อำเภอคีรีมาศ จังหวัดสุโขทัย
๑๘.๐๐ - ๑๘.๓๐ น.	เดินทางกลับ อพท.๔

ประชุมเพื่อหารือเส้นทางท่องเที่ยว ณ ห้องประชุม อบต.บ้านป้อม อำเภอคีรีมาศ จังหวัดสุโขทัย



รายชื่อผู้เข้าร่วมประชุมและลงพื้นที่ตำบลบ้านป้อม อำเภอคีรีมาศ จังหวัดสุโขทัย

OWN				
รายชื่อผู้เข้าร่วมประชุมและลงพื้นที่ตำบลบ้านป้อม อำเภอคีรีมาศ จังหวัดสุโขทัย				
ลำดับ	ชื่อ	ตำแหน่ง	หน่วยงาน	หมายเหตุ
1	นาย...	
2	นาย...	
3	นาย...	
4	นาย...	
5	นาย...	
6	นาย...	
7	นาย...	
8	นาย...	
9	นาย...	
10	นาย...	
11	นาย...	
12	นาย...	
13	นาย...	
14	นาย...	
15	นาย...	
16	นาย...	
17	นาย...	
18	นาย...	
19	นาย...	
20	นาย...	
21	นาย...	
22	นาย...	
23	นาย...	
24	นาย...	
25	นาย...	
26	นาย...	
27	นาย...	
28	นาย...	
29	นาย...	
30	นาย...	
31	นาย...	
32	นาย...	
33	นาย...	
34	นาย...	
35	นาย...	
36	นาย...	
37	นาย...	
38	นาย...	
39	นาย...	
40	นาย...	
41	นาย...	
42	นาย...	
43	นาย...	
44	นาย...	
45	นาย...	
46	นาย...	
47	นาย...	
48	นาย...	
49	นาย...	
50	นาย...	
51	นาย...	
52	นาย...	
53	นาย...	
54	นาย...	
55	นาย...	
56	นาย...	
57	นาย...	
58	นาย...	
59	นาย...	
60	นาย...	
61	นาย...	
62	นาย...	
63	นาย...	
64	นาย...	
65	นาย...	
66	นาย...	
67	นาย...	
68	นาย...	
69	นาย...	
70	นาย...	
71	นาย...	
72	นาย...	
73	นาย...	
74	นาย...	
75	นาย...	
76	นาย...	
77	นาย...	
78	นาย...	
79	นาย...	
80	นาย...	
81	นาย...	
82	นาย...	
83	นาย...	
84	นาย...	
85	นาย...	
86	นาย...	
87	นาย...	
88	นาย...	
89	นาย...	
90	นาย...	
91	นาย...	
92	นาย...	
93	นาย...	
94	นาย...	
95	นาย...	
96	นาย...	
97	นาย...	
98	นาย...	
99	นาย...	
100	นาย...	

OWN				
รายชื่อผู้เข้าร่วมประชุมและลงพื้นที่ตำบลบ้านป้อม อำเภอคีรีมาศ จังหวัดสุโขทัย				
ลำดับ	ชื่อ	ตำแหน่ง	หน่วยงาน	หมายเหตุ
1	นาย...	
2	นาย...	
3	นาย...	
4	นาย...	
5	นาย...	
6	นาย...	
7	นาย...	
8	นาย...	
9	นาย...	
10	นาย...	
11	นาย...	
12	นาย...	
13	นาย...	
14	นาย...	
15	นาย...	
16	นาย...	
17	นาย...	
18	นาย...	
19	นาย...	
20	นาย...	
21	นาย...	
22	นาย...	
23	นาย...	
24	นาย...	
25	นาย...	
26	นาย...	
27	นาย...	
28	นาย...	
29	นาย...	
30	นาย...	
31	นาย...	
32	นาย...	
33	นาย...	
34	นาย...	
35	นาย...	
36	นาย...	
37	นาย...	
38	นาย...	
39	นาย...	
40	นาย...	
41	นาย...	
42	นาย...	
43	นาย...	
44	นาย...	
45	นาย...	
46	นาย...	
47	นาย...	
48	นาย...	
49	นาย...	
50	นาย...	
51	นาย...	
52	นาย...	
53	นาย...	
54	นาย...	
55	นาย...	
56	นาย...	
57	นาย...	
58	นาย...	
59	นาย...	
60	นาย...	
61	นาย...	
62	นาย...	
63	นาย...	
64	นาย...	
65	นาย...	
66	นาย...	
67	นาย...	
68	นาย...	
69	นาย...	
70	นาย...	
71	นาย...	
72	นาย...	
73	นาย...	
74	นาย...	
75	นาย...	
76	นาย...	
77	นาย...	
78	นาย...	
79	นาย...	
80	นาย...	
81	นาย...	
82	นาย...	
83	นาย...	
84	นาย...	
85	นาย...	
86	นาย...	
87	นาย...	
88	นาย...	
89	นาย...	
90	นาย...	
91	นาย...	
92	นาย...	
93	นาย...	
94	นาย...	
95	นาย...	
96	นาย...	
97	นาย...	
98	นาย...	
99	นาย...	
100	นาย...	

ตำบลบ้านป้อม แบ่งเขตการปกครอง เป็น ๘ หมู่บ้าน

ประกอบด้วยหมู่บ้าน หมู่ ๑ บ้านวังผักบุง , หมู่ ๒ บ้านนาเชิงคีรี , หมู่ ๓ บ้านป้อม , หมู่ ๔ บ้านหนองปรือ , หมู่ ๕ บ้านนาไผ่ล้อม , หมู่ ๖ บ้านตะพังมะพลับ , หมู่ ๗ บ้านนาสระลอย , หมู่ ๘ บ้านโคกกระเทียม

๑.อ่างเก็บน้ำหนองลี หน้าอบต.บ้านป้อม ปกติจัดเทศกาลแข่งเรือ เดือนตุลาคมของทุกปี (ภาพประกอบเป็นกิจกรรมแข่งเรือปี ๒๕๖๐ ณ ทุ่งน่าน้ำท่วมริมถนน)



๒.วัดแม่กรุ มีพระสงฆ์อยู่ ๑ รูป ส่วนใหญ่ญาติโยมมาจากต่างจังหวัด เป็นวัดที่ปิดไม่ได้เปิดรับการทำบุญในพื้นที่



๓.เคียนนา รีสอร์ท ติดถนนเส้น ๑๐๑ มีจำนวน ๔ ห้อง บริการทั้งชั่วคราวและค้างคืน



๔.เมล่อน park ดูแลโดยป้าอืด น่ารักให้ความรู้ ปัจจุบันเริ่มมีการนำฟักทองแบตเตอรี่นี้มาปลูกเพิ่มนอกจากเมล่อน เปิดขายหน้าร้าน และสามารถส่งจองได้ ป้าอืด ๐๙๓-๑๕๔-๗๔๕๘ เจ้าของคือคุณ พลวิทย์ บุษบาเกียรติ



๕.กลุ่มน้ำตาลโตนด คุณฉนวน เกศอ่อน กลุ่มนี้มีกันอยู่ ๒๕ หลัง ส่วนใหญ่มากคนมารับซื้อถึงบ้าน



กิจกรรมทานอาหารกลางวัน ครีwb้านเรา



รายละเอียดแหล่งท่องเที่ยว ๖ แห่ง ตำบลบ้านป้อม อำเภอคีรีมาศ จังหวัดสุโขทัย

ลำดับ	สถานที่	ประเภท	เบอร์โทร	เวลา เปิด -ปิด	Latitude	Longitude	ที่ตั้ง
๑	อ่างเก็บน้ำหนองลี	แหล่งท่องเที่ยวทางธรรมชาติ	๐๕๕-๙๔๗-๐๔๒	๐๖.๐๐ - ๑๘.๐๐	๑๖.๙๑	๙๙.๘	หมู่ ๔ ต.บ้านป้อม อ.คีรีมาศ จ.สุโขทัย ๖๔๑๖๐
๒	วัดแม่กรุ***	แหล่งท่องเที่ยววัฒนธรรม	๐๕๕-๙๔๗-๐๔๒	ไม่เปิด ต้องจอง	๑๖.๘๙๙	๙๙.๘	ต.บ้านป้อม อ.คีรีมาศ จ.สุโขทัย ๖๔๑๖๐
๓	เคียนนารีสอร์ท	ที่พัก	๐๘๙-๖๔๑-๗๐๖๕	๒๔ ชม.	๑๖.๙๐๒	๙๙.๘	๑๔๗/๓ หมู่ ๓ ต.บ้านป้อม อ. คีรีมาศ จ.สุโขทัย ๖๔๑๖๐
๔	เมล่อน Park	แหล่งท่องเที่ยวเชิงเกษตร	๐๙๓-๑๕๔-๗๔๕๘,๐๘๙-๙๙๙-๒๐๐๐	๒๔ ชม.	๑๖.๙๐๗	๙๙.๘	๓๓๙ หมู่ ๓ ต.บ้านป้อม อ.คีรีมาศ จ.สุโขทัย ๖๔๑๖๐
๕	กลุ่มน้ำตาสด น้ำตาสปิก	แหล่งท่องเที่ยวทางธรรมชาติ	๐๘๖-๒๐๗-๔๔๖๘	๐๖.๐๐ - ๑๗.๐๐	๑๖.๙๐๔	๙๙.๘	หมู่ ๘ ต.บ้านป้อม อ.คีรีมาศ จ.สุโขทัย ๖๔๑๖๐
๖	วัดบ้านป้อม	แหล่งท่องเที่ยวทางวัฒนธรรม		๐๖.๐๐ - ๑๘.๐๐	๑๖.๙๑	๙๙.๘	ต.บ้านป้อม อ.คีรีมาศ จ.สุโขทัย ๖๔๑๖๐

แผนที่ท่องเที่ยวตำบลบ้านป้อม อำเภอคีรีมาศ จังหวัดสุโขทัย



ตำบลสามพวง

วันพุธที่ ๒๗ ธันวาคม ๒๕๖๐ (ตำบลสามพวง)

๐๘.๓๐ - ๐๙.๐๐ น.	ออกเดินทางจาก อพท.๔ มุ่งหน้า ตำบลสามพวง อำเภอคีรีมาศ จังหวัดสุโขทัย
๐๙.๐๐ - ๑๐.๐๐ น.	หารือเส้นทางและแหล่งท่องเที่ยวตำบลสามพวง อำเภอคีรีมาศ จังหวัดสุโขทัย
๑๐.๐๐ - ๑๐.๓๐ น.	รับประทานอาหารว่างและเครื่องดื่ม
๑๐.๓๐ - ๑๒.๐๐ น.	ลงพื้นที่ ตำบลสามพวง อำเภอคีรีมาศ จังหวัดสุโขทัย
๑๒.๐๐ - ๑๓.๐๐ น.	รับประทานอาหารกลางวัน ตำบลสามพวง อำเภอคีรีมาศ จังหวัดสุโขทัย
๑๓.๐๐ - ๑๗.๐๐ น.	ลงพื้นที่ ตำบลสามพวง อำเภอคีรีมาศ จังหวัดสุโขทัย
๑๘.๐๐ - ๑๘.๓๐ น.	เดินทางกลับ อพท.๔

ประชุมเพื่อหารือเส้นทางท่องเที่ยว ณ ห้องท่านนายก อบต.สามพวง อำเภอคีรีมาศ จังหวัดสุโขทัย



รายชื่อผู้เข้าร่วมประชุมและลงพื้นที่ตำบลสามพวง อำเภอคีรีมาศ จังหวัดสุโขทัย

OWN					
รายงานผลการสำรวจข้อมูลแหล่งท่องเที่ยวและศักยภาพด้านการท่องเที่ยวในพื้นที่					
อำเภอคีรีมาศ จังหวัดสุโขทัย					
วันที่ ๒๗ ธันวาคม ๒๕๖๐					
ลำดับ	ชื่อ	ตำแหน่ง	เบอร์โทร	อีเมล	ลายเซ็น
๑	นายวิเชียร นพรัตน์	นายก อบต.	๐๙๖-๖๖๖-๗๖๖		
๒	นายวิเชียร นพรัตน์	นายก อบต.	๐๙๖-๖๖๖-๗๖๖		
๓	นายวิเชียร นพรัตน์	นายก อบต.	๐๙๖-๖๖๖-๗๖๖		
๔	นายวิเชียร นพรัตน์	นายก อบต.	๐๙๖-๖๖๖-๗๖๖		
๕	นายวิเชียร นพรัตน์	นายก อบต.	๐๙๖-๖๖๖-๗๖๖		
๖	นายวิเชียร นพรัตน์	นายก อบต.	๐๙๖-๖๖๖-๗๖๖		
๗	นายวิเชียร นพรัตน์	นายก อบต.	๐๙๖-๖๖๖-๗๖๖		

รายงานผลลงพื้นที่สำรวจข้อมูลแหล่งท่องเที่ยวและศักยภาพด้านการท่องเที่ยวในพื้นที่
อำเภอคีรีมาศ จังหวัดสุโขทัย ภายใต้โครงการการจัดการข้อมูลการท่องเที่ยว พื้นที่ อพท.๔

ตำบลสามพวง

ประวัติตำบลสามพวง

“ สามพวง ” เป็นชื่อของบ้านสามพวง คนต่างถิ่นได้ยินได้ฟังอาจจะเป็นเรื่องขำหรือเฉย มีคำกล่าวในเรื่องชื่อไว้ว่า “ ชื่อนั้นสำคัญไฉน ” ดุจคำว่า “ สามพวง ” มีผู้เล่ากันมาว่า “ สามพวง ” ในอดีต มีน้ำไหลผ่านคลองสามพวงไปบรรจบแม่น้ำยม ที่ตำบลปากพระอำเภอเมืองจังหวัดสุโขทัย ราษฎรใช้เป็นทางคมนาคมไปยังจังหวัดสุโขทัย ในฤดูน้ำใช้เรือเป็นพาหนะลำคลองนี้มีต้นน้ำกำเนิดที่อำเภอพรานกระต่าย จังหวัดกำแพงเพชร ราษฎรได้อาศัยน้ำในลำคลองทำการเกษตรและโคกระบือได้อาศัยน้ำดื่มกิน นอกจากนี้ในลำคลองยังมีปลาไปด้วยพรรณปลาหลากหลายชนิดในฤดูแล้งน้ำในลำคลองจะลดลง ราษฎรบ้านสามพวงและราษฎรบริเวณใกล้เคียงพากันมาจับปลาหลายรูปแบบเพื่อนำมาเป็นอาหารโดยใช้เครื่องมือจับ เช่น สุ่ม สวิง ยอ โดยนัดหมายกันมาเป็นกลุ่ม กลุ่มละ ๔๐ - ๕๐ คน จะจับปลาในวันโกน วันขึ้น ๗ ค่ำ - ๑๔ ค่ำ และวันแรม ๗ - ๑๔ ค่ำวิธีการจับใคร่ครวญเครื่องมือชนิดใดก็นำเครื่องมือชนิดนั้นมา เริ่มต้นจากเหนือน้ำเรียงแถวหน้ากระดาน

- สุ่ม แถวหน้า
- สวิง ยอ แถวหลัง

เดินร่อนใต้ ราษฎร ที่จับมาจะมีเส้นหวายยาวประมาณ ๑ เมตร เพื่อเอาไว้ร้อยปลา ที่จับได้อย่างน้อยคนละ ๓ เส้น การจับปลาคราวหนึ่ง ๆ คนหนึ่งๆจะได้ปลาร้อยเส้นหวายอย่างน้อย คนละ ๓ พวง (สามพวง) จึงกลับบ้าน ปลาที่ได้ส่วนใหญ่จะคัดเอาแต่ปลาช่อน ปลาดุก ปลา กต ปลาชะโอน ปลาเค้า ปลาเล็กปลาน้อยจะปล่อยลงน้ำ เข้าใจว่า “ สามพวง ” คงมาจากการจับปลาของราษฎรในลำคลองสามพวง ได้ปลาคนละ ๓ พวง (สามพวง) นั้นเอง

พื้นที่ ทั้งสิ้นมี ๑๐ หมู่บ้าน เนื้อที่ ๒๗,๒๗๗ ไร่ ประมาณ ๔,๓๖๕ ตารางกิโลเมตร จำนวนประชากร ๕,๐๐๐ กว่าคน ปัจจุบันเด่นเรื่องปลาเค้า บรรยากาศดีมีคลองรอบหมู่บ้าน มีแหล่งน้ำธรรมชาติ ลำน้ำและลำห้วย ๕ สาย มีดังนี้ คลองสามพวง คลองสี่เหลี่ยม คลองอานม้า คลองห้วยหมาตาย คลองหนองหว่า บึงและหนอง อื่นๆ ๖ แห่ง ได้แก่ หนองบัวรก หนองบัวเตียน หนองสีดา หนองถ้ำ-หนองขวาง สระหลวง

ตำบลสามพวง แบ่งเขตการปกครอง เป็น ๑๐ หมู่บ้าน

ประกอบด้วยหมู่บ้าน หมู่๑ บ้านตะเข้ชาน , หมู่๒ บ้านสามพวง , หมู่๓ บ้านสามพวง ๒, หมู่๔ บ้านหนองสีดา , หมู่๕ บ้านอานม้า , หมู่๖ บ้านหนองแล้ง , หมู่๗ บ้านปลายนา , หมู่๘ บ้านหัวถนน , หมู่๙ บ้านนาตง , หมู่๑๐ บ้านหนองจิก

บรรยากาศ ตำบลสามพวง



๑.วัดสามพวง หลวงพ่อสุขใจ วัดสร้างสมัยกรุงรัตนโกสินทร์ ตั้งวัดเมื่อ พ.ศ ๒๓๗๕ และได้รับวิสุงคามสีมาเมื่อวันที่ ๙ สิงหาคม ๒๔๙๕ ที่ดินทั้งวัดมี ๑๒-๑-๖๙ ไร่ โดยผู้มีผู้มีจิตศรัทธาได้ร่วมกันบริจาคทรัพย์เป็นทุนในการพัฒนา ปัจจุบันเจ้าคณะอำเภอศรีราชา ปลัดพิพัฒน์ วัดสามพวงส่งเสริม วิถีชาวบ้านโบราณ หีบอ้อยโบราณ และ การทำกระแฉกของกลุ่มสตรีสูงอายุ



๒. เครื่องหีบอ้อยโบราณ ตั้งอยู่ในวัดสามพวง ชาวบ้านมาช่วยกันทำ อ้อยของวัดรายได้เข้าวัดสามพวง



๓.กลุ่มสตรีสูงอายุทำกระแตงวา ทุกวันพุธ รวมกลุ่มอยู่ในวัดสามพวง



๔.หนองสีดา แหล่งปลาเค้า ปลาช่อน



แหล่งท่องเที่ยว ตำบลสามพวง อำเภอกีรีมาศ จังหวัดสุโขทัย

ลำดับ	สถานที่	ประเภท	เบอร์โทร	เวลา เปิด - ปิด	Latitude	Longitude	ที่ตั้ง
๑	วัดสามพวง	แหล่งท่องเที่ยวเชิงวัฒนธรรม	๐๕๕-๙๔๕-๕๙๑,๐๘๗๗๓๙ ๘๖๕๔	๐๖.๐๐ - ๑๘.๐๐	๑๖.๗๙๖๕๕๒	๙๙.๗๘๗๙๔๖	ต. สามพวง อ.คีรีมาศ จ.สุโขทัย ๖๔๑๖๐
๒	เครื่องหินบอ้อยโบราณ	แหล่งท่องเที่ยวเชิงวัฒนธรรม	๐๕๕-๙๔๕-๕๙๑	๐๘.๐๐ - ๑๕.๐๐	๑๖.๗๙๖๕๕๒	๙๙.๗๘๗๙๔๖	ต. สามพวง อ.คีรีมาศ จ.สุโขทัย ๖๔๑๖๐
๓	กระแตกงา	อาหารถิ่น	๐๙๑-๓๙๐-๗๕๗๑	๐๙.๐๐ - ๑๕.๐๐	๑๖.๗๙๖๕๕๒	๙๙.๗๘๗๙๔๖	ต. สามพวง อ.คีรีมาศ จ.สุโขทัย ๖๔๑๖๐
๔	หนองสีดา แหล่งปลาเค็ม	แหล่งท่องเที่ยวเชิงนิเวศน์	๐๕๕-๙๔๕-๕๘๑-๒	๐๖.๐๐ - ๑๘.๐๐	๑๖.๗๙๗๐๘	๙๙.๗๘๘๔๕	ต. สามพวง อ.คีรีมาศ จ.สุโขทัย ๖๔๑๖๐

แผนที่ท่องเที่ยวตำบลสามพวง อำเภอศรีราชา จังหวัดสุโขทัย



ตำบลศรีศรีรีมาศ

วันพฤหัสบดีที่ ๒๘ ธันวาคม ๒๕๖๐ (ตำบลศรีศรีรีมาศ)

๐๘.๓๐ - ๐๙.๐๐ น.	ออกเดินทางจาก อพท.๔ มุ่งหน้า ตำบลศรีศรีรีมาศ อำเภอศรีรีมาศ จังหวัดสุโขทัย
๐๙.๐๐ - ๑๐.๐๐ น.	หารือเส้นทางและแหล่งท่องเที่ยวตำบลศรีศรีรีมาศ อำเภอศรีรีมาศ จังหวัดสุโขทัย
๑๐.๐๐ - ๑๐.๓๐ น.	รับประทานอาหารว่างและเครื่องดื่ม
๑๐.๓๐ - ๑๒.๐๐ น.	ลงพื้นที่ ตำบลศรีศรีรีมาศ อำเภอศรีรีมาศ จังหวัดสุโขทัย
๑๒.๐๐ - ๑๓.๐๐ น.	รับประทานอาหารกลางวัน ตำบลศรีศรีรีมาศ อำเภอศรีรีมาศ จังหวัดสุโขทัย
๑๓.๐๐ - ๑๗.๐๐ น.	ลงพื้นที่ ตำบลศรีศรีรีมาศ อำเภอศรีรีมาศ จังหวัดสุโขทัย
๑๘.๐๐ - ๑๘.๓๐ น.	เดินทางกลับ อพท.๔

ประชุมหารือเส้นทางท่องเที่ยว ตำบลศรีศรีรีมาศ ณ ห้องประชุม อบต.ศรีศรีรีมาศ



รายชื่อผู้เข้าร่วมประชุมและลงพื้นที่ตำบลศรีศรีรีมาศ อำเภอศรีรีมาศ จังหวัดสุโขทัย

ร.ร.	ชื่อ	ตำแหน่ง	ติดต่อ	ลายเซ็น
๑	นายสมชาย ใจดี	นายก อบต.	๐๙๖-๖๖๖๖๖	[ลายเซ็น]
๒	นายสมชาย ใจดี	นายก อบต.	๐๙๖-๖๖๖๖๖	[ลายเซ็น]
๓	นายสมชาย ใจดี	นายก อบต.	๐๙๖-๖๖๖๖๖	[ลายเซ็น]
๔	นายสมชาย ใจดี	นายก อบต.	๐๙๖-๖๖๖๖๖	[ลายเซ็น]
๕	นายสมชาย ใจดี	นายก อบต.	๐๙๖-๖๖๖๖๖	[ลายเซ็น]
๖	นายสมชาย ใจดี	นายก อบต.	๐๙๖-๖๖๖๖๖	[ลายเซ็น]
๗	นายสมชาย ใจดี	นายก อบต.	๐๙๖-๖๖๖๖๖	[ลายเซ็น]
๘	นายสมชาย ใจดี	นายก อบต.	๐๙๖-๖๖๖๖๖	[ลายเซ็น]
๙	นายสมชาย ใจดี	นายก อบต.	๐๙๖-๖๖๖๖๖	[ลายเซ็น]
๑๐	นายสมชาย ใจดี	นายก อบต.	๐๙๖-๖๖๖๖๖	[ลายเซ็น]

ตำบลศรีศรีมาศ

ประวัติความเป็นมา

เดิมราวก่อน ๗๐๐ ปี สมัยตั้งแต่กรุงสุโขทัยเป็นราชธานี เรียกว่า ชุมชนเมืองเพชร และช่วงปี พ.ศ. ๒๓๒๐ - ๒๓๔๐ แล้วตั้งเป็นชุมชนใหม่ เรียกว่า ชุมชนบ้านดินแดง หรือชุมชน ต.ศรีศรีมาศ ซึ่งมีรูปตัวเมืองเกือบสี่เหลี่ยมผืนผ้าตั้งอยู่ทางทิศตะวันออกของเทือกเขาหลวง แนวถนนพระร่วง เมืองเพชรมีคูเมือง และสภาพภายในเมืองขนาดเล็กสันนิษฐานว่าคงเป็นชุมชนเล็ก ๆ ที่มีความสำคัญพอสมควร เพราะตั้งอยู่ติดถนนพระร่วงที่เชื่อมระหว่างกำแพงเพชร - สุโขทัย บ้านท่าดินแดง มาจากคำว่า "ท่า" เป็นท่าข้ามน้ำของนายศรี และบริเวณตรงท่าข้ามน้ำเป็นดินสีแดง จุดเดียว คือ บริเวณท่าข้ามคลอง บริเวณวัดศรีศรีสุวรรณาราม คำว่า "ศรีศรีมาศ" มาจากพระราชทานของรัชกาลที่ 6 สมัยดำรงตำแหน่งสยามราชกุมาร พระราชทานให้แก่ชาวบ้านที่เข้าเฝ้าถวายอภัยค้ำกับข้าวเหนียวกวนน้ำผึ้ง ครั้งเสด็จสำรวจถนนพระร่วง ณ ที่พักตระพังมะขาม เพื่อเป็นสิริมงคลอันประเสริฐแก่ท้องถิ่น

ตำบลศรีศรีมาศ แบ่งเขตการปกครอง เป็น ๑๑ หมู่บ้าน ประกอบด้วยหมู่บ้าน

หมู่ ๑ บ้านกงเสลียง , หมู่ ๒ บ้านหลุมแก้ว , หมู่ ๓ บ้านหนองตลับ , หมู่ ๔ บ้านทานตะวัน , หมู่ ๕ บ้านวังสระตลุง , หมู่ ๖ บ้านหนองหญ้าไซ , หมู่ ๗ บ้านนาป่าดำ , หมู่ ๘ บ้านกงเสลียง , หมู่ ๙ บ้านสุวรรณคีรี , หมู่ ๑๐ บ้านเกลียวทอง , หมู่ ๑๑ บ้านห้วยน้ำใส

ประเพณีการทำขวัญผึ้ง

เป็นวัฒนธรรมพื้นบ้านของชาวบ้าน ท่าดินแดง หรือศรีศรีมาศ ซึ่งมีทรัพยากรธรรมชาติป่าเขาอันอุดมสมบูรณ์ จึงเป็นแหล่งผลิตน้ำผึ้งที่มีคุณภาพดีมากแห่งหนึ่ง และในอดีต น้ำผึ้งจากเขาหลวงจึงเป็นส่วยอากรที่จะต้องจัดส่งเข้าเมืองหลวงจึงเกิดประเพณีการทำขวัญผึ้งเพื่อเป็นการขอขมา และระลึกบุญคุณของผึ้งตลอดจนเป็นการอัญเชิญแม่ผึ้ง และบริวารผึ้งให้มาทำรับบริเวณต้นประดาดผึ้ง (ต้นยาง) เมื่อถึงวันขึ้น ๓ ค่ำ เดือน ๓ ชาวบ้านจะมาจัดเตรียมบริเวณซึ่งจะกรทำพิธีในตอนเช้า และมีพิธีการทำขวัญผึ้งในช่วงสาย ๆ เป็นวัฒนธรรมพื้นบ้านที่สมควรจะได้รับการอนุรักษ์รักษาไว้ให้คงอยู่ตลอดไป

ภาพประเพณีการทำขวัญผึ้ง





(ตรีศรีมาศ)

๑. วัดศรีศรีสุวรรณาราม ปัจจุบันรู้จักในนาม หลวงพ่อทุเรียน เกจิตั้งประจำจังหวัดสุโขทัย และรอยพระพุทธรูปบาท อยู่ที่วัดแห่งนี้



๒. อ่างเก็บน้ำคลองช้างโน เป็นอ่างเก็บน้ำคลองของชลประทาน ก่อสร้างและแล้วเสร็จ ปี พ.ศ.๒๕๓๒ มีความจุ ๙ ล้านลูกบาศก์เมตร ยาว ๗๗๐ เมตร สูง ๑๔ เมตร มีเนื้อที่ในเขตชลประทาน ๑๕,๐๐๐ ไร่ บริเวณเหนืออ่างเก็บน้ำ หล่งน้ำขนาดใหญ่ซึ่งโอบล้อมด้วยเทือกเขาหลวง ทำให้เกิดทิวทัศน์ที่งดงามมาก ในช่วงเช้าของทุกวัน จะมีฝูงนกน้ำ ชนิดต่าง ๆ บินเหนือผืนน้ำมากมาย และยังเป็นแหล่งตกปลาที่ดีอีกแห่งหนึ่งด้วย



รายงานผลลงพื้นที่สำรวจข้อมูลแหล่งท่องเที่ยวและศักยภาพด้านการท่องเที่ยวในพื้นที่ อำเภอดุสิต จังหวัดสุโขทัย ภายใต้โครงการการจัดการข้อมูลการท่องเที่ยว พื้นที่ อพท.๔

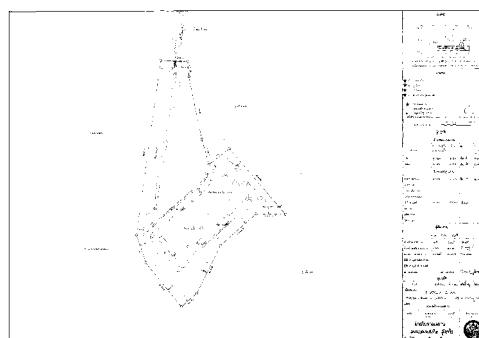
๓.แหล่งท่องเที่ยวทางน้ำ เริ่มก่อตั้ง เมษายน ๒๕๖๑ โดยการรวมตัวของผู้นำในท้องถิ่น ราคาเช่าซุ้มชั่วโมงละ ๕๐ บาทเปิดบริการทุกวัน



๔.วัดเขาลานพระวนาราม มีวัดเก่ายังคงเหลือซากรั้วหินรอบๆไว้



๕.เมืองเพชร หรือเมืองศรีศรีมาศ กรมศิลปากรขึ้นทะเบียนจำนวนโบราณสถานเอาไว้เมื่อปี ๒๔๗๘ และต่อมาได้กำหนดเขตที่ดินโบราณสถาน เมื่อปี ๒๕๔๕ เมืองนี้เป็นเมืองที่ตั้งติดกับคลองพระร่วง และถนนพระร่วง เข้าใจว่าได้ประโยชน์จากทั้งสองอย่างเต็มที่ น้ำจากกำแพงเพชรที่หนองปลิงไหลมาถึงจุดนี้ได้ (จนปัจจุบัน) ภายในเมืองมีกาารพบโบราณวัตถุเป็นระยะ หรือครั้งคราว เช่น ใบเสมา พระ สังคโลก เป็นต้น ด้านมีบ่อชุมแสง (ยังไม่รู้ข้อมูลดีนัก) คูน้ำ คันดินของเมืองจัดว่าสมบูรณ์เหมาะแก่การศึกษา ยิ่ง รอน้ำแล้งแล้วจะเข้าไปชมใหม่ เพราะรกเกินไป อยากเดินดูภายในเมืองด้วย ด้านทิศตะวันตกเป็นเทือกเขาหลวง และมีเขาย่อมๆเป็นวัดเก่าสมัยสุโขทัยขนาด ๑๒ x ๑๔ เมือง แต่คงเหลือเพียงกองศิลาแลง อิฐ เท่านั้นส่วนโบราณวัตถุอื่นๆคงมีการเก็บเอาไปแล้ว ด้านบนเขาเล็กๆนี้ มีเจดีย์อยู่ เป็นสมัยเดียวกัน



รายละเอียดแหล่งท่องเที่ยว ๕ แห่ง ตำบลศรีศรีมาศ อำเภอศรีมาศ จังหวัดสุโขทัย

ลำดับ	สถานที่	ประเภท	เบอร์โทร	เวลา เปิด -ปิด	Latitude	Longitude	ที่ตั้ง
๑	วัดศรีศรีสุวรรณราม	แหล่งท่องเที่ยว เชิงวัฒนธรรม	๐๙๔-๕๐๔-๖๙๒๒	๐๖.๐๐ - ๑๘.๐๐	๑๖.๘๔๖๐๘๒	๙๙.๗๔๙๓๒๗	หมู่ ๒ ต.ศรีศรีมาศ อ.ศรีมาศ จ.สุโขทัย
๒	อ่างเก็บน้ำคลองข้าง ใน (แหล่งท่องเที่ยว ทางน้ำ)	แหล่งท่องเที่ยว ธรรมชาติ	๐๕๕-๙๔๗-๖๖๗	๐๖.๐๐ - ๑๘.๐๐	๑๖.๘๓๕๒๓๖	๙๙.๗๒๗๔๗๘	หมู่ ๗ ต.ศรีศรีมาศ อ.ศรีมาศ จ.สุโขทัย
๓	วัดเขาลานพระวนา ราม	แหล่งท่องเที่ยว เชิงวัฒนธรรม	๐๕๕-๙๔๗-๖๖๗	๐๖.๐๐ - ๑๘.๐๐	๑๖.๗๙๖๘๐๑	๙๙.๗๔๒๒๗๒	ต.ศรีศรีมาศ อ.ศรีมาศ จ.สุโขทัย
๔	เมืองเพชร	แหล่งท่องเที่ยว ทางประวัติศาสตร์	๐๕๕-๙๔๗-๖๖๗	๐๖.๐๐ - ๑๘.๐๐	๑๖.๗๙๖๘๐๑	๙๙.๗๔๒๒๗๒	ต.ศรีศรีมาศ อ.ศรีมาศ จ.สุโขทัย
๕	อุทยานแห่งชาติ รามคำแหง	แหล่งท่องเที่ยว ธรรมชาติ	๐๙๘-๘๘๓๙๒๙๗	๐๖.๐๐ - ๑๘.๐๐	๒๕.๗๙๕๕๔๔๓๘	๒๒.๔๙๖๐๙๔๗	ต.ศรีศรีมาศ จ.สุโขทัย

แผนที่ท่องเที่ยวตำบลศรีคีรีมาศ อำเภอคีรีมาศ จังหวัดสุโขทัย



ตำบลหนองจิก

วันศุกร์ที่ ๒๙ ธันวาคม ๒๕๖๐ (ตำบลหนองจิก)

- ๐๘.๓๐ - ๐๙.๐๐ น. ออกเดินทางจาก อพท.๔ มุ่งหน้า ตำบลหนองจิก อำเภอคีรีมาศ จังหวัดสุโขทัย
- ๐๙.๐๐ - ๑๐.๐๐ น. ทหารี่หรือเส้นทางและแหล่งท่องเที่ยวตำบลหนองจิก อำเภอคีรีมาศ จังหวัดสุโขทัย
- ๑๐.๐๐ - ๑๐.๓๐ น. รับประทานอาหารว่างและเครื่องดื่ม
- ๑๐.๓๐ - ๑๒.๐๐ น. ลงพื้นที่ ตำบลหนองจิก อำเภอคีรีมาศ จังหวัดสุโขทัย
- ๑๒.๐๐ - ๑๓.๐๐ น. รับประทานอาหารกลางวัน ตำบลหนองจิก อำเภอคีรีมาศ จังหวัดสุโขทัย
- ๑๓.๐๐ - ๑๗.๐๐ น. ลงพื้นที่ ตำบลหนองจิก อำเภอคีรีมาศ จังหวัดสุโขทัย
- ๑๘.๐๐ - ๑๘.๓๐ น. เดินทางกลับ อพท.๔

ประชุมหารือเส้นทางท่องเที่ยว ณ ห้องประชุม อบต.หนองจิก อำเภอคีรีมาศ จังหวัดสุโขทัย



อปท		อปท	
ลำดับ	ชื่อ	ลำดับ	ชื่อ
1	นาย...	1	นาย...
2	นาย...	2	นาย...
3	นาย...	3	นาย...
4	นาย...	4	นาย...
5	นาย...	5	นาย...
6	นาย...	6	นาย...
7	นาย...	7	นาย...
8	นาย...	8	นาย...
9	นาย...	9	นาย...
10	นาย...	10	นาย...

ตำบลหนองจิก แต่เดิมมีหนองน้ำมากมาย และบริเวณหนองน้ำนั้นจะมีต้นจิกขึ้นรอบ ๆ หนองน้ำดังกล่าว เมื่อมีการจัดตั้งเป็นหมู่บ้านหนึ่งในตำบลสามพวง จึงให้ชื่อหมู่บ้านนี้ว่าหมู่บ้านหนองจิก และต่อมาเมื่อมีประชาชนอพยพมาอยู่หนาแน่นขึ้น จึงแยกเป็นตำบลหนองจิก ปัจจุบันตำบลหนองจิกมีฐานะเป็นองค์การบริหารส่วนตำบล

แบ่งเขตการปกครอง เป็น ๑๒ หมู่บ้าน

ประกอบด้วยหมู่บ้าน หมู่ ๑ บ้านหนองจิก , หมู่ ๒ บ้านหนองยาง , หมู่ ๓ บ้านหนองบัวเขาดิน , หมู่ ๔ บ้านใหม่เจริญผล , หมู่ ๕ บ้านบึงหญ้า , หมู่ ๖ บ้านบึงสนม , หมู่ ๗ บ้านหนองกระทุ่ม , หมู่ ๘ บ้านนิคมพัฒนา , หมู่ ๙ บ้านดงอีขาว , หมู่ ๑๐ บ้านบึงสนธิ , หมู่ ๑๑ บ้านบัวทอง , หมู่ที่ ๑๒ บ้านปลายนานิคม

๑.ไร่ตาบปรพต ตั้งอยู่ หมู่ ๗ ตำบลหนองจิกเนื้อที่กว่า ๓๐ ไร่ ปัจจุบันน้ำท่วมเกิดความเสียหายของต้นพริกไทย และได้ปลุกสวนผสมหลากหลาย เพาะต้นพันธ์ชายมีทั้ง ไม้หวาน , มะยงชิด,กล้วย ,ผักหวาน ฯลฯ



๒.OTOP แม่ลำเจียก หมู่ ๒ บ้านหนองยาง จำหน่ายเผือกทอด กล้วยทอด มันทอด ใหม่สด ทอดโดยเครื่องจักรอัตโนมัติ ราคาเยี่ยมเยา เบอร์โทร ๐๘๑ ๖๐๕ ๕๘๕๔



๓.วัดใหม่เจริญผล หมู่ ๔ บ้านใหม่เจริญผล เป็นวัดที่สร้างสถาปัตยกรรมร่วมสมัยหลายอย่าง และมีวิหารหลวงพ่อดำ ซึ่งเป็นที่เคารพบูชาของชาวตำบลหนองจิกและตำบลใกล้เคียง ซึ่งภายในวัดใหม่เจริญผลจะมีอุโบสถที่สวยงามมาก เพราะประตูและหน้าต่างของอุโบสถทำจากไม้ซึ่งแกะสลักได้วิจิตรตระการตา นอกจากนี้ยังมีเจดีย์ซึ่งตั้งอยู่บนเขา เป็นทรงสมัยทวารวดีซึ่งด้านในจะมีพระนอนองค์ใหญ่ให้ประชาชนได้เข้าไปสักการะขอพร บริเวณวัดเงียบสงบ เหมาะสำหรับการทำกิจกรรมทางศาสนา



๔.วัดมุลินทาราม ตั้งอยู่ที่ บ้านหนองจิก หมู่ที่ ๑๒ บ้านปลายนานิคม ตำบลหนองจิก อำเภอกีรีมาศ จังหวัดสุโขทัย สังกัดคณะสงฆ์มหานิกาย มีที่ดินตั้งวัดเนื้อที่ ๒๑ ไร่ ๓ งาน ๓๖ ตารางวา วัดนี้เดิมเรียกว่า “วัดหนองจิก” ตรงตามชื่อของหมู่บ้านที่วัดนี้ตั้งอยู่ ได้สร้างขึ้นเป็นวัดนับตั้งแต่วันที่ ๑๐ เมษายน พ.ศ. ๒๔๗๕ ประชาชนชาวบ้านหนองจิกได้ร่วมใจกันจัดสร้างวัดนี้



๕.แหล่งขุดพบโครงกระดูกบึงหญ้า หมู่ที่ ๘ บ้านนิคมพัฒนา คุณครู สายันต์ ๐๘ ๑๓๗๙ ๖๘๔๐ เป็นแหล่งขุดพบโครงกระดูกโบราณ กว่า ๒,๐๐๐ – ๓,๐๐๐ ปี ปัจจุบันได้มีกรมศิลปเข้ามาดูแล เป็นสมบัติของชาติ และโครงกระดูกบางส่วนได้นำไปไว้ที่วัด เขาเล่าว่าใครได้ไปดูโครงกระดูกจะถูกลอย เราก็คือเป็นหนึ่งในนั้นค่ะ



๖.อ่างเก็บน้ำบึงสนม หมู่ที่ ๑๐ บ้านบึงสนม เป็นแหล่งน้ำขนาดใหญ่ ทุกวันนี้ผู้ดูแลคือ ผู้ใหญ่บ้านหมู่ ๑๐ และมีนโยบายเปิดอ่างทุกวันเสาร์ – อาทิตย์ คนบริเวณรอบๆ จะมาหาปลา ตกปลากัน

รายละเอียดแหล่งท่องเที่ยว ๖ แห่ง ตำบลหนองจิก อำเภอศรีมามะ จังหวัดสุโขทัย

ลำดับ	สถานที่	ประเภท	เบอร์โทร	เวลา เปิด -ปิด	Latitude	Longitude	ที่ตั้ง
๑	ไร่ดาบบรรพต	แหล่งท่องเที่ยวเชิงเกษตร	๐๘๖-๖๘๖-๒๕๘๔	๐๘.๓๐ - ๑๖.๓๐	๑๖.๗๓๒๔๓๓	๙๙.๖๘๕๘๐๓	เลขที่ ๕๒ หมู่ ๗ ต.หนองจิก อ.ศรีมามะ จ.สุโขทัย
๒	OTOP แม่ลำเจียก	ร้านค้าของฝาก	๐๘๑-๖๐๕-๕๘๕๔, ๐๘๑-๔๗๕-๒๖๓๒	๐๘.๐๐ - ๑๗.๐๐	๑๖.๗๘๓๐๕	๙๙.๗๔๗๕๖๕	เลขที่ ๗๒ หมู่ ๒ ต.หนองจิก อ.ศรีมามะ จ.สุโขทัย
๓	วัดใหม่เจริญผล	แหล่งท่องเที่ยวเชิงศรัทธา	๐๘๔-๖๒๒-๓๔๔	๐๖.๐๐ - ๑๘.๐๐	๑๖.๗๕๙๗๑๒	๙๙.๗๐๔๒๒๒	เลขที่ ๑๑๙ หมู่ ๔ ต.หนองจิก อ.ศรีมามะ จ.สุโขทัย
๔	วัดมุจลินทาราม	แหล่งท่องเที่ยวเชิงศรัทธา	๐๘๖-๙๓๒-๑๖๑๓	๐๖.๐๐ - ๑๘.๐๐	๑๖.๗๕๖๒๘๖	๙๙.๗๕๖๕๑๔	หมู่ ๑๒ ต.หนองจิก อ.ศรีมามะ จ.สุโขทัย
๕	แหล่งขุดพบโครงกระดูกบึงหญ้า	แหล่งท่องเที่ยวเชิงประวัติศาสตร์	๐๘๑-๓๗๙-๖๘๔๐	๐๖.๐๐ - ๑๘.๐๐	๑๖.๗๐๔๕๔๑๙	๙๙.๗๙๓๖๖๘๑	หมู่ที่ ๘ ต.หนองจิก อ.ศรีมามะ จ.สุโขทัย
๖	อ่างเก็บน้ำบึงสนม	แหล่งท่องเที่ยวธรรมชาติ	๐๘๕-๐๔๙-๐๘๐๙	๐๖.๐๐ - ๑๘.๐๐	๑๖.๗๐๒๘๘๔๖	๙๙.๗๖๕๖๒๖๖	หมู่ที่ ๑๐ ต.หนองจิก อ.ศรีมามะ จ.สุโขทัย

แผนที่ท่องเที่ยวตำบลหนองจิก อำเภอศรีรัตนะ จังหวัดสุโขทัย



OWN

ตำบลนาเชิงคีรี

วันหยุดสัปดาห์ที่ ๔ มกราคม ๒๕๖๐ (ตำบลนาเชิงคีรี)

๐๘.๓๐ - ๐๙.๐๐ น.	ออกเดินทางจาก อพท.๔ มุ่งหน้า ตำบลนาเชิงคีรี อำเภอคีรีมาศ จังหวัดสุโขทัย
๐๙.๐๐ - ๑๐.๐๐ น.	หารือเส้นทางและแหล่งท่องเที่ยวตำบลนาเชิงคีรี อำเภอคีรีมาศ จังหวัดสุโขทัย
๑๐.๐๐ - ๑๐.๓๐ น.	รับประทานอาหารว่างและเครื่องดื่ม
๑๐.๓๐ - ๑๒.๐๐ น.	ลงพื้นที่ ตำบลนาเชิงคีรี อำเภอคีรีมาศ จังหวัดสุโขทัย
๑๒.๐๐ - ๑๓.๐๐ น.	รับประทานอาหารกลางวัน ตำบลนาเชิงคีรี อำเภอคีรีมาศ จังหวัดสุโขทัย
๑๓.๐๐ - ๑๗.๐๐ น.	ลงพื้นที่ ตำบลนาเชิงคีรี อำเภอคีรีมาศ จังหวัดสุโขทัย
๑๘.๐๐ - ๑๘.๓๐ น.	เดินทางกลับ อพท.๔

ประชุมหารือเส้นทางท่องเที่ยว ณ ห้องประชุม อบต.นาเชิงคีรี อำเภอคีรีมาศ จังหวัดสุโขทัย



รายชื่อผู้เข้าร่วมประชุมและลงพื้นที่ตำบลนาเชิงคีรี อำเภอคีรีมาศ จังหวัดสุโขทัย

OWN					
รายชื่อผู้เข้าร่วมประชุม					
เพื่อศึกษาและหาแนวทางแก้ไขปัญหาและส่งเสริมการท่องเที่ยวและศักยภาพด้านการท่องเที่ยว					
ในเขตพื้นที่ตำบลนาเชิงคีรี อำเภอคีรีมาศ จังหวัดสุโขทัย					
ตามโครงการพัฒนาและส่งเสริมการท่องเที่ยว					
วันที่ ๒๕ มกราคม ๒๕๖๐					
ลำดับ	ชื่อ	ตำแหน่ง/หน่วยงาน	เบอร์โทร	รูปถ่าย	หมายเหตุ
๑	นายวิชาญ วัฒนศิริ	นายก อบต.นาเชิงคีรี	๐๙๑-๗๗๗-๗๕๐		
๒	นายวิชาญ วัฒนศิริ	นายก อบต.นาเชิงคีรี	๐๙๑-๗๗๗-๗๕๐		
๓	นายวิชาญ วัฒนศิริ	นายก อบต.นาเชิงคีรี	๐๙๑-๗๗๗-๗๕๐		
๔	นายวิชาญ วัฒนศิริ	นายก อบต.นาเชิงคีรี	๐๙๑-๗๗๗-๗๕๐		
๕	นายวิชาญ วัฒนศิริ	นายก อบต.นาเชิงคีรี	๐๙๑-๗๗๗-๗๕๐		
๖	นายวิชาญ วัฒนศิริ	นายก อบต.นาเชิงคีรี	๐๙๑-๗๗๗-๗๕๐		
๗	นายวิชาญ วัฒนศิริ	นายก อบต.นาเชิงคีรี	๐๙๑-๗๗๗-๗๕๐		
๘	นายวิชาญ วัฒนศิริ	นายก อบต.นาเชิงคีรี	๐๙๑-๗๗๗-๗๕๐		
๙	นายวิชาญ วัฒนศิริ	นายก อบต.นาเชิงคีรี	๐๙๑-๗๗๗-๗๕๐		
๑๐	นายวิชาญ วัฒนศิริ	นายก อบต.นาเชิงคีรี	๐๙๑-๗๗๗-๗๕๐		

ประวัติตำบลนาเชิงคีรี เดิมบ้านนาเชิงเป็นหมู่บ้านในการปกครองของตำบลป้อม ต่อมาได้แยกเป็นตำบลนาเชิงคีรี เมื่อปี พ.ศ.๒๕๒๑ จนถึงปัจจุบันมี ๑๐ หมู่บ้าน ได้แก่ หมู่ ๑ บ้านนากาหลง หมู่ ๒ บ้านนาเชิงคีรี หมู่ ๓ บ้านนาเค็ดหมู หมู่ ๔ บ้านขุนนางวัง หมู่ ๕ บ้านไฉ่บ่อ หมู่ ๖ บ้านมะขามเอน หมู่ ๗ บ้านนาป่าดำ หมู่ ๘ บ้านน้ำลาด หมู่ ๙ บ้านเกลียวทอง หมู่ ๑๐ บ้านคลองเตย

ข้อมูลของดีของเด่นที่ได้สำรวจข้อมูลในแต่ละหมู่บ้านของตำบลนาเชิงคีรี

ประเภท	ของดี - ของเด่น
สถานที่	๑. ถ้าพระแม่ย่า (หมู่ ๕) ๒. ปรางค์เขาปู่จ่า (หมู่ที่ ๒) ๓. วัดนาเชิงคีรี (หมู่ ที่ ๒) ๔. น้ำตกลำเกลียว (หมู่ที่ ๙) ๕. น้ำตกประตุมะค่า (หมู่ที่ ๒) ๖. สวนสมุนไพรพระร่วง (หมู่ที่ ๘) ๗. สระน้ำผุด (หมู่ที่ ๕) ๘. สวนเศรษฐกิจพอเพียงสามพี่น้อง (หมู่ที่ ๕) ๙. ป่าชุมชนเขากาว (หมู่ที่ ๓) ๑๐. ป่าชุมชนเชิงคีรี (หมู่ที่ ๒) ๑๑. หมู่บ้านผักหวาน (หมู่ที่ ๙) ๑๒. หุ่นปอเทือง (มกราคม - กุมภาพันธ์) ๑๓. สระเด่นตี่คลี (หมู่ที่ ๘) ๑๔. อุทยานแห่งชาติรามคำแหง (เขาหลวง) ๑๕. ถนนพระร่วง (หมู่ที่ ๑,๓,๗,๘,๑๐) ๑๖. หมู่บ้านเศรษฐกิจพอเพียง (หมู่ที่ ๓) ๑๗. น้ำตกหินราง
ประเพณี	๑. บวงสรวงหลวงพ่อดโต (วันเพ็ญเดือน ๓) ๒. บวงสรวงพระแม่ย่า (๑๒ เมษายน) ๓. ทำบุญกลางบ้าน (มกราคม) ๔. ทำขวัญข้าว (ธันวาคม - มกราคม) ๕. ลงแขกเกี่ยวข้าว (ธันวาคม) ๖. ลงแขกดำนา (สิงหาคม) ๗. การเผ้าข้าวหลาม (ธันวาคม - มกราคม) ๘. รดน้ำดำหัวผู้สูงอายุ (สงกรานต์) ๙. ออกพรรษา (ตุลาคม)
ผลิตภัณฑ์/ของที่ระลึก	๑. ผลิตภัณฑ์ตาลโตนด ๒. หัวตาล ๓. น้ำตาลปึก ๔. ปลีตาล ๕. น้ำตาลสด ๖. ผลิตภัณฑ์จากไม้สัก (หมู่ที่ ๑๐) ๗. เสื้อผ้าแพน (หมู่ที่ ๗) ๘. เครื่องจักรสาน (หมู่ที่ ๙) ๙. เครื่องประดิษฐ์จากตอไม้ (หมู่ที่ ๙) ๑๐. ข้าวไรซ์เบอร์รี่ข้าว ๓ สี (หมู่ที่ ๔) ๑๑. คุกกี้ธัญพืช (หมู่ที่ ๔)

	๑๒. เหยี่ยวหลวงพ้อโต (หมู่ที่ ๒) ๑๓. น้ำส้มควันไม้ (หมู่ที่ ๒) ๑๔. สบู่ (หมู่ที่ ๓) ๑๕. น้ำมันมะพร้าวสกัดเย็น (หมู่ที่ ๓) ๑๖. ไม้กวาดดอกหญ้า (หมู่ที่ ๓) ๑๗. ผลไม้ได้แก่ ส้มโอชมพูมะปรางค์ (หมู่ที่ ๕)
--	--

๑. สวนสมุนไพรพระร่วง เนื้อที่ ๘๐ ไร่ อบต.นาเชิงคีรี คูแล อนาคตจะมีการเปิดเป็นโรงแรมประชารัฐ ให้ชาวบ้านมีส่วนร่วมในการบริหารจัดการ



๒. ปรางค์เขาปู่จา ปรางค์องค์นี้พบอยู่บริเวณที่ราบเชิงเขาหลวงทางด้านทิศใต้ของเมืองสุโขทัย อยู่ในเขตบ้านนาเชิงคีรี ตำบลนาเชิงคีรี อำเภอกีรีมาศ องค์ปรางค์ตั้งอยู่บนภูเขาเล็ก ๆ ลูกโดดอยู่กลางทุ่งนา สูงจากพื้นที่โดยรอบประมาณ ๔๐ เมตร ชาวบ้านเรียกว่าปู่จา ด้านใต้ของภูเขาปู่จา มีเทือกเขาหลวงและภูเขาเล็ก ๆ รายล้อมอยู่ ปรางค์ก่ออิฐปู่จา เป็นปรางค์ก่ออิฐองค์แรกและเก่าแก่ที่สุดในจังหวัดสุโขทัย พบเมื่อปี พ.ศ.๒๕๓๗ เป็นหลักฐานทางประวัติศาสตร์โบราณคดีที่สำคัญ มีลักษณะศิลปะร่วมกับศิลปะเขมร องค์ปรางค์ก่อด้วยอิฐที่มีส่วนผสมทรายค่อนข้างมาก แผ่นผังเป็นรูปสี่เหลี่ยมจตุรัสกว้างประมาณ ๖ เมตร ด้านหน้าคล้ายมีมุขยื่นออกมาประมาณ ๔ เมตร องค์ปรางค์สูงประมาณ ๑๐ เมตร มีประตูหลอกทั้งสามด้าน ผนังพังทลายไปสองด้าน วิธีการก่ออิฐใช้การขัดอิฐให้เรียบ และก่อชิดกันโดยก่อสอดเข้าหากันทั้งสี่ด้านไปบรรจบกันที่ยอด ระหว่างผนังอิฐใช้คานไม้ยึดผนังองค์ปรางค์ทั้งสี่ด้าน คล้ายกับปรางค์ก่ออิฐที่พบในภาคอีสานทั่วไป หลักฐานสำคัญที่สำรวจพบคือ ฐานประติมากรรมที่มีรางน้ำให้น้ำสรงไหลออก นอกจากนี้ยังมีศิระษะบุคคลทำจากหินทราย แสดงว่าเป็นศาสนสถานในศาสนาพราหมณ์ลัทธิไศวะนิกาย สันนิษฐานว่า สร้างไว้เป็นที่ทำพิธีทางศาสนาของคนเดินทาง ก่อนจะขึ้นไปบนยอดเขาหลวง ซึ่งก็จะพบโบราณสถานที่ก่อด้วยอิฐขนาดใหญ่ เช่นเดียวกันนี้ นอกจากนี้ยังมีผู้พบเทวรูปพระนารายณ์ และพระโพธิสัตว์อโลกิตศพรในถ้ำพระนารายณ์ซึ่งอยู่บนเขาหลวง



๓. **ร้านอาหารเจ็จู** ร้านอาหารประจำตำบลนาเชิงคีรี มีทั้งข้าว ก๋วยเตี๋ยว ส้มตำ ลูกชิ้นทอด ขนมกล้วยทอด ผักพื้นบ้าน ราคาอ่อมเยาชามละ ๒๐ บาทเท่านั้น



๔. **ถ้ำพระแม่ย่า** ตั้งอยู่บริเวณหมู่ ๕ ต.นาเชิงคีรี แยกจากทางหลวงหมายเลข ๑๐๑ กม.ที่ ๙ ประมาณ ๑๖ กม. เป็นแหล่งท่องเที่ยวและเป็นแหล่งโบราณสถานที่สำคัญมีคุณค่าทางประวัติศาสตร์มาก เพราะมีการขุดพบรูปปั้นหินแกะสลัก ซึ่งเชื่อกันว่าเป็นพระนางเสื่อซึ่งเป็นแม่ของพ่อขุนรามคำแหงมหาราช



๕.บ่อน้ำผุด เป็นแหล่งน้ำผุดเก็บไว้ทำการเกษตร



๖.ผักหวาน กลุ่มอนุรักษ์ผักหวาน หมู่ ๙ นายแทน เสือน่วม ช่วงว่างคุณตาก็สานตะกร้าขาย สามารถสั่งได้



๗.น้ำตกลำเกลียว ตั้ง อยู่ที่หมู่ ๙ ต.นาเชิงคีรี มีอ่างเก็บน้ำขนาดกลางลึกประมาณ ๑๐ เมตร อยู่บริเวณทางเข้าน้ำตก มีลำธารต่อจากอ่างเก็บน้ำทอดยาวจนถึงน้ำตกประมาณ ๒ กม. มีน้ำไหลตลอดปี ตัวน้ำตกไม่สูงมาก




๘.วัดเชิงคีรี วัดเชิงคีรีเป็นวัดที่ตั้งอยู่ในเขตพื้นที่ หมู่ที่ 2 ตำบลนาเชิงคีรี อำเภอคีรีมาศ จังหวัดสุโขทัย ตามประวัติที่มีการบันทึกในหลักศิลาจากกรีกวัดเสด็จ (วัดเขาเชิง) กลัดที่ ๑๔๕ สุโขทัย (หลักที่ ๑๕)บันทึกว่า ปัจจุบันวัด

นี้มีชื่อวัดนาเชิงคีรีอยู่เชิงเขาตั่ว นตะวันตกของเขาเชิง เขตอำเภอกีรีมาศ ทิวภูเขาหลวงด้านทิศใต้ของตัวเมืองสุโขทัย มีถนนพระร่วงสายใต้ เมืองสุโขทัย - เมืองกำแพงเพชร ผ่านหน้าวัดพอดี ศิลาจารึกหลักนี้เป็นศิลาจารึกสมัยสุโขทัยตอนปลายสุด เมื่อย้ายเมืองหลวงไปอยู่เมืองสองแคว ราวปี พ.ศ.๒๐๕๒ - ๒๐๖๑ อาณาจักรสุโขทัยได้รวมกับอาณาจักรอยุธยา ตรงกับรัชสมัยของพระรามาธิบดีที่ ๒ พระเชษฐาธิราช



๙. น้ำตกประตุมะค่า ตั้งอยู่ที่หมู่ ๒ ต.นาเชิงคีรี ห่างจากถนนลูกรังประมาณ ๒ กม. จากทางขึ้นเป็นลำธารมีน้ำไหลตลอดปี ระยะทางจากลำธารถึงน้ำตกประมาณ ๑ กม. ความสูงของน้ำตกมีจำนวน ๗ ชั้น



๕. อุทยานแห่งชาติรามคำแหง เขาหลวง อยู่สูงจากระดับน้ำทะเลถึง ๑,๒๐๐ เมตร เป็นภูเขาที่มีหน้าผาสูงชัน มียอดเขาสูงที่สุดอยู่ทางด้านทิศใต้ของเมืองสุโขทัย บนยอดเขามีทิวทัศน์ที่สวยงาม และปกคลุมด้วยทุ่งหญ้าธรรมชาติ ที่เกิดขึ้นเองตามธรรมชาติ โดยมียอดเขา ๔ แห่งที่ไม่ควรพลาด ได้แก่ ยอดเขานารายณ์ สูง ๑,๑๖๐

เมตรจากระดับน้ำทะเลปานกลาง เป็นที่ตั้งของสถานีโทรคมนาคมเขานารายณ์ของกองทัพอากาศ บริเวณเขานารายณ์มีหน้าผาสูงชันแต่สวยงาม มองเห็นทิวทัศน์รอบเขา ยิ่งช่วงกลางคืนมองจากจุดนี้ลงไปยังจังหวัดสุโขทัย และพิษณุโลก จะเห็นแสงไฟระยิบระยับราวกับดาวบนดิน *ยอดเขาพระแม่ย่า* สูงจากระดับน้ำทะเลปานกลาง ๑,๒๐๐ เมตร เดิมเคยเป็นที่ประทับและจำศีลภาวนาของพระแม่ย่า *ยอดเขาภูกา* สูงจากระดับน้ำทะเลปานกลาง ๑,๒๐๐ เมตร และสุดท้ายคือ *ยอดเขาพระเจดีย์* สูงจากระดับน้ำทะเลปานกลาง ๑,๑๘๕ เมตร



รายละเอียดแหล่งท่องเที่ยว ๑๐ แห่ง ตำบลนาเชิงคีรี อำเภอคีรีมาศ จังหวัดสุโขทัย

ลำดับ	สถานที่	ประเภท	เบอร์โทร	เวลา เปิด -ปิด	Latitude	Longitude	ที่ตั้ง
๑	สวนสมุนไพรพระร่วง	แหล่งท่องเที่ยวทางธรรมชาติ	๐๕๕-๐๑๙-๖๗๖	๐๘.๓๐ - ๑๖.๓๐	๑๖.๘๗๗๕๐๖	๙๙.๗๑๘๔๒๗	หมู่ ๘ ต.นาเชิงคีรี อ.คีรีมาศ จ.สุโขทัย
๒	เขาปู่จ๋า	แหล่งท่องเที่ยวทางวัฒนธรรม	๐๕๕-๐๑๙-๖๗๖	๐๖.๐๐ - ๑๘.๐๐	๑๖.๘๙๖๖๑๓	๙๙.๗๓๐๖๑๙	หมู่ ๒ ต.นาเชิงคีรี อ.คีรีมาศ จ.สุโขทัย
๓	ร้านอาหารเจ็ญ	ร้านอาหาร	๐๘๙-๕๕๙-๙๑๖	๐๗.๐๐ - ๑๗.๐๐	๑๖.๙๑๗๐๗๖	๙๙.๗๓๔๑๑๕	หมู่ ๗ ต.นาเชิงคีรี อ.คีรีมาศ จ.สุโขทัย
๔	ถ้ำพระแม่ย่า	แหล่งท่องเที่ยวเชิงวัฒนธรรม	๐๕๕-๐๑๙-๖๗๖	๐๖.๐๐ - ๑๘.๐๐	๑๖.๙๔๒๖๕๖๔๙	๙๙.๖๖๗๑๕๕๔๓	หมู่ ๕ ต.นาเชิงคีรี อ.คีรีมาศ จ.สุโขทัย
๕	บ่อน้ำมุด	แหล่งท่องเที่ยวทางธรรมชาติ	๐๕๕-๐๑๙-๖๗๖	๐๖.๐๐ - ๑๘.๐๐	๑๖.๙๕๐๓๔๑	๙๙.๖๕๕๗๐๖	หมู่ ๖ ต.นาเชิงคีรี อ.คีรีมาศ จ.สุโขทัย
๖	กลุ่มอนุรักษ์ผักหวาน	แหล่งท่องเที่ยวทางธรรมชาติ	ลุงแทน เสือนวม	๐๖.๐๐ - ๑๘.๐๐	๑๖.๙๓๑๖๖๓	๙๙.๖๘๓๙๘๑	๒๒ หมู่ ๙ ต.นาเชิงคีรี อ.คีรีมาศ จ.สุโขทัย
๗	น้ำตกลำเกลียว	แหล่งท่องเที่ยวทางธรรมชาติ	๐๙๘-๘๘๓-๒๙๒๗	๐๖.๐๐ - ๑๕.๐๐	๑๖.๙๑๓๓๔๗๕	๙๙.๖๗๒๖๒๙๘	หมู่ ๙ ต.นาเชิงคีรี อ.คีรีมาศ จ.สุโขทัย
๘	วัดเชิงคีรี	แหล่งท่องเที่ยวเชิงวัฒนธรรม	๐๘๖-๙๓๗-๗๗๗๘	๐๖.๐๐ - ๑๕.๐๐	๑๖.๙๑๐๕๔๖	๙๙.๗๓๕๔๙๗	หมู่ ๒ ต.นาเชิงคีรี อ.คีรีมาศ จ.สุโขทัย
๙	น้ำตกประตุมะค่า	แหล่งท่องเที่ยวทางธรรมชาติ	๐๕๕-๐๑๙-๖๗๖	๐๖.๐๐ - ๑๕.๐๐			หมู่ ๒ ต.นาเชิงคีรี อ.คีรีมาศ จ.สุโขทัย
๑๐	อุทยานแห่งชาติรามคำแหง	แหล่งท่องเที่ยวทางธรรมชาติ	๐๙๘-๘๘๓๙๒๙๗	๐๖.๐๐ - ๑๔.๐๐	๒๕.๗๙๕๕๔๔๓๘	๒๒.๔๙๖๐๙๔๗	ต.นาเชิงคีรี จ.สุโขทัย

แผนที่ท่องเที่ยวตำบลนาเชิงคีรี อำเภอคีรีมาศ จังหวัดสุโขทัย



awn

ตำบลหนองกระดิ่ง

วันศุกร์ที่ ๕ มกราคม ๒๕๖๐ (ตำบลหนองกระดิ่ง)

๐๘.๓๐ - ๐๙.๐๐ น.	ออกเดินทางจาก อพท.๔ มุ่งหน้า ตำบลหนองกระดิ่ง อำเภอคีรีมาศ จังหวัดสุโขทัย
๐๙.๐๐ - ๑๐.๐๐ น.	หารือเส้นทางและแหล่งท่องเที่ยวตำบลหนองกระดิ่ง อำเภอคีรีมาศ จังหวัดสุโขทัย
๑๐.๐๐ - ๑๐.๓๐ น.	รับประทานอาหารว่างและเครื่องดื่ม
๑๐.๓๐ - ๑๒.๐๐ น.	ลงพื้นที่ ตำบลหนองกระดิ่ง อำเภอคีรีมาศ จังหวัดสุโขทัย
๑๒.๐๐ - ๑๓.๐๐ น.	รับประทานอาหารกลางวัน ตำบลหนองกระดิ่ง อำเภอคีรีมาศ จังหวัดสุโขทัย
๑๓.๐๐ - ๑๗.๐๐ น.	ลงพื้นที่ ตำบลหนองกระดิ่ง อำเภอคีรีมาศ จังหวัดสุโขทัย
๑๘.๐๐ - ๑๘.๓๐ น.	เดินทางกลับ อพท.๔

ประชุมเพื่อหารือเส้นทางท่องเที่ยว อบต.หนองกระดิ่ง อ.คีรีมาศ จ. สุโขทัย



รายชื่อผู้เข้าร่วมประชุมและลงพื้นที่ตำบลหนองกระดิ่ง อำเภอคีรีมาศ จังหวัดสุโขทัย

OWN						
รายงานผลการดำเนินงานตามแผนปฏิบัติการประจำปีงบประมาณ ๒๕๖๐						
จังหวัดสุโขทัย						
รายงานผลการดำเนินงานตามแผนปฏิบัติการประจำปีงบประมาณ ๒๕๖๐						
ร.ด.ร.	ชื่อ	หน่วยงาน/ตำแหน่ง	เบอร์โทร	อีเมล	ลายเซ็น	ตำแหน่ง
-	นายสมชาย งามดี	นายก อบต.หนองกระดิ่ง	๐๙๖-๖๖๐๖๖			
-	นายวิวัฒน์ คุ้ม	นายก อบต.คีรีมาศ	๐๙๖-๖๖๐๖๖			
-	นายวิวัฒน์ คุ้ม	นายก อบต.หนองกระดิ่ง	๐๙๖-๖๖๐๖๖			
-	นายวิวัฒน์ คุ้ม	นายก อบต.คีรีมาศ	๐๙๖-๖๖๐๖๖			
-	นายวิวัฒน์ คุ้ม	นายก อบต.หนองกระดิ่ง	๐๙๖-๖๖๐๖๖			
-	นายวิวัฒน์ คุ้ม	นายก อบต.คีรีมาศ	๐๙๖-๖๖๐๖๖			
-	นายวิวัฒน์ คุ้ม	นายก อบต.หนองกระดิ่ง	๐๙๖-๖๖๐๖๖			
-	นายวิวัฒน์ คุ้ม	นายก อบต.คีรีมาศ	๐๙๖-๖๖๐๖๖			
-	นายวิวัฒน์ คุ้ม	นายก อบต.หนองกระดิ่ง	๐๙๖-๖๖๐๖๖			
-	นายวิวัฒน์ คุ้ม	นายก อบต.คีรีมาศ	๐๙๖-๖๖๐๖๖			

ตำบลหนองกระดัง เดิมเป็นเพียงหมู่บ้านหนึ่งในตำบลโตนด จนกระทั่งปี พ.ศ.2526 ตำบลโตนดซึ่งมีอาณาเขตกว้างขวาง และชุมชนขยายตัวมากขึ้น ทำให้การดูแลปกครองตำบลไม่ทั่วถึง กอปรกับบ้านหนองกระดังเป็นชุมชนที่มีการเติบโตอย่างรวดเร็ว มีการผลิตและซื้อขายแลกเปลี่ยนระหว่างชุมชนด้วยกันมากขึ้น อีกทั้งประชากรมีจำนวนเพิ่มมากขึ้น ดังนั้นเพื่อเป็นการอำนวยความสะดวกแก่ประชาชนในการติดต่อราชการ จึงมีการปรับปรุงตำบลโตนดออกเป็นตำบลหนองกระดังอีกตำบลหนึ่ง

แบ่งเขตการปกครอง เป็น ๖ หมู่บ้าน

ประกอบด้วยหมู่บ้าน หมู่ ๑ บ้านหนองกระดัง , หมู่ ๒ บ้านกำคลองยาว , หมู่ ๓ บ้านหัวผวด , หมู่ ๔ บ้านเนินพยอม , หมู่ ๕ บ้านดินแม่น้ำบน , หมู่ที่ ๖ บ้านทุ่งกระโพ

๑.ลวดช่องไทยโบราณ ลวดช่องคุณยายถนัด ทำขายตั้งแต่อายุ ๑๖ ปี จนปัจจุบันอายุ เกือบ ๘๐ ปี เป็นขนมหวานพื้นบ้านของไทย ผลิตจากแป้งข้าวเจ้า มีรสชาติอร่อย สะอาด ถูกหลักอนามัย งานบวช งานแต่ง งานบุญ ต้องมาสั่งจอง ๐๘ ๕๐๕๑ ๒๓๑๒



๒.โรงเรียนไม้สัก ทั้งหลัง อายุ ๖๐ ปี หมู่ ๑ โรงเรียนบ้านหนองกระดัง สอนอนุบาล – มัธยมศึกษาปีที่ ๓



๓.วัดภาวนาราม ตั้งอยู่ที่ ๑๕๙ หมู่ที่ ๔ บ้านเนินพยอม ตำบลหนองกระดิ่ง อำเภอกีรีมาศ จังหวัดสุโขทัย ได้เริ่มก่อสร้างมาตั้งแต่ปี พ.ศ ๒๕๐๙ โดยพระบุญเรือง สุขเมโธ เป็นประธานฝ่ายสงฆ์ร่วมกับชาวบ้านทั้ง ๖ หมู่บ้าน



รายละเอียดแหล่งท่องเที่ยว ๓ แห่ง ตำบลหนองกระดิ่ง อำเภอกีรีมาศ จังหวัดสุโขทัย

ลำดับ	สถานที่	ประเภท	เบอร์โทร	เวลา เปิด -ปิด	Latitude	Longitude	ที่ตั้ง
๑	ลอดช่องหนองกระดิ่ง	อาหารถิ่น	๐๘๕-๐๕๑-๒๓๑๒	๐๖.๐๐ - ๑๘.๐๐	๑๖.๘๑๒๘๔๘	๙๙.๘๐๔๔๐๘	หมู่ ๕ ต.หนองกระดิ่ง อ.คีรีมาศ จ.สุโขทัย
๒	โรงเรียนบ้านหนองกระดิ่ง(เรือนไม้สัก)	แหล่งท่องเที่ยวทางประวัติศาสตร์	๐๕๕-๖๙๕๐๐๕	๐๘.๓๐ - ๑๖.๓๐	๑๖.๘๑๗๐๔๘	๙๙.๘๑๒๘๘๘	หมู่ ๑ ต.หนองกระดิ่ง อ.คีรีมาศ จ.สุโขทัย
๓	วัดภาวนาราม	แหล่งท่องเที่ยวเชิงวัฒนธรรม	๐-๕๕๖๙-๓๐๕๒	๐๖.๐๐ - ๑๘.๐๐	๑๖.๗๙๕๔๘๒	๙๙.๘๑๕๗๘๒	๙๗หมู่ ๔ ต.หนองกระดิ่ง อ.คีรีมาศ จ.สุโขทัย

แผนที่ท่องเที่ยวตำบลหนองกระดัง อำเภอคีรีมาศ จังหวัดสุโขทัย



ตำบลบ้านน้ำพุ

วันจันทร์ที่ ๘ มกราคม ๒๕๖๐ (ตำบลบ้านน้ำพุ)

๐๘.๓๐ - ๐๙.๐๐ น.	ออกเดินทางจาก อพท.๔ มุ่งหน้า ตำบลบ้านน้ำพุ อำเภอศรีมามาศ จังหวัดสุโขทัย
๐๙.๐๐ - ๑๐.๐๐ น.	หารือเส้นทางและแหล่งท่องเที่ยวตำบลบ้านน้ำพุ อำเภอศรีมามาศ จังหวัดสุโขทัย
๑๐.๐๐ - ๑๐.๓๐ น.	รับประทานอาหารว่างและเครื่องดื่ม
๑๐.๓๐ - ๑๒.๐๐ น.	ลงพื้นที่ ตำบลบ้านน้ำพุ อำเภอศรีมามาศ จังหวัดสุโขทัย
๑๒.๐๐ - ๑๓.๐๐ น.	รับประทานอาหารกลางวัน ตำบลบ้านน้ำพุ อำเภอศรีมามาศ จังหวัดสุโขทัย
๑๓.๐๐ - ๑๗.๐๐ น.	ลงพื้นที่ ตำบลบ้านน้ำพุ อำเภอศรีมามาศ จังหวัดสุโขทัย
๑๘.๐๐ - ๑๘.๓๐ น.	เดินทางกลับ อพท.๔

ประชุมเพื่อหารือเส้นทางท่องเที่ยว อบต.บ้านน้ำพุ อ.ศรีมามาศ จ. สุโขทัย



รายชื่อผู้เข้าร่วมประชุมและลงพื้นที่ตำบลบ้านน้ำพุ อำเภอศรีมามาศ จังหวัดสุโขทัย

OWN					
รายชื่อผู้เข้าร่วมประชุม					
องค์การบริหารจัดการข้อมูลท่องเที่ยวและศักยภาพด้านการท่องเที่ยวในพื้นที่ยาน					
ในเขตตำบลบ้านน้ำพุ อำเภอศรีมามาศ จังหวัดสุโขทัย					
ภายใต้โครงการจัดการข้อมูลการท่องเที่ยวเพื่อ อพท.๔					
วันที่ ๐๗ - ๐๘ มกราคม ๒๕๖๐					
ลำดับ	ชื่อ	หน่วยงานต้นสังกัด	ตำแหน่ง	สังกัด	หมายเหตุ
๑	นายวิชาญ วัฒนศิริ	อบต.บ้านน้ำพุ	นายก อบต.	บ้านน้ำพุ	
๒	นายวิชาญ วัฒนศิริ	อบต.บ้านน้ำพุ	นายก อบต.	บ้านน้ำพุ	
๓	นายวิชาญ วัฒนศิริ	อบต.บ้านน้ำพุ	นายก อบต.	บ้านน้ำพุ	
๔	นายวิชาญ วัฒนศิริ	อบต.บ้านน้ำพุ	นายก อบต.	บ้านน้ำพุ	
๕	นายวิชาญ วัฒนศิริ	อบต.บ้านน้ำพุ	นายก อบต.	บ้านน้ำพุ	
๖	นายวิชาญ วัฒนศิริ	อบต.บ้านน้ำพุ	นายก อบต.	บ้านน้ำพุ	
๗	นายวิชาญ วัฒนศิริ	อบต.บ้านน้ำพุ	นายก อบต.	บ้านน้ำพุ	
๘	นายวิชาญ วัฒนศิริ	อบต.บ้านน้ำพุ	นายก อบต.	บ้านน้ำพุ	
๙	นายวิชาญ วัฒนศิริ	อบต.บ้านน้ำพุ	นายก อบต.	บ้านน้ำพุ	
๑๐	นายวิชาญ วัฒนศิริ	อบต.บ้านน้ำพุ	นายก อบต.	บ้านน้ำพุ	

ตำบลบ้านน้ำพุ แต่เดิมเป็นหมู่บ้านแห่งหนึ่งที่อยู่ภายใต้การปกครองของตำบลศรีศรีมาศ และได้ทำการแยกพื้นที่การปกครองออกมาเป็นตำบลบ้านน้ำพุ เมื่อปีพ.ศ. ๒๕๒๙ จนถึงปัจจุบัน ประชากรในตำบลบ้านน้ำพุเป็นประชากรที่มาจากหลายจังหวัด เช่น จังหวัดทางภาคอีสาน ภาคเหนือ และไทยพื้นเมืองสุโขทัย ตำบลบ้านน้ำพุถูกเรียกขานมาจากคลองน้ำพุซึ่งเป็นลักษณะน้ำพุพุ่งขึ้นมาจากใต้ดินลักษณะคล้ายน้ำพุตไหลดผ่านเป็นทางยาวพื้นที่เป็นที่ราบเชิงเขามีคลองและหนองน้ำกว่า ๒๐ แห่ง มีประชากรประมาณ ๑,๒๐๐ ครอบครัว ๘ หมู่บ้าน ภาษามี ๓ ภาษา เหนือ อีสาน และไทท้องถิ่น

แบ่งเขตการปกครอง เป็น ๘ หมู่บ้าน

ประกอบด้วยหมู่บ้าน หมู่ ๑ บ้านน้ำพุ หมู่ ๒ บ้านเขาทองผางจับ , หมู่ ๓ บ้านแก้ว , หมู่ ๔ บ้านน้ำตกสายรุ้ง , หมู่ ๕ บ้านใหม่โพธิ์ทอง , หมู่ ๖ บ้านลานเอื้อง , หมู่ ๗ บ้านน้ำพุใต้ , หมู่ ๘ บ้านเขาพร้าว

คำขวัญตำบลบ้านน้ำพุ

บ่อน้ำทิพย์โอนาดต	ผุดผาดถ้าเขาทองผางจับ
งามระยับน้ำตกสายรุ้ง	ท้องทุ่งสรรพยาเขาหลวง
โชติช่วงวัฒนธรรม	งามล้ำผ้าทอมือ
เรื่องลือเครื่องจักสาน	เล่าขานเห็ดโคนใหญ่

๑.สวนสุโขทัย หมู่ ๕ เนื้อที่ ๓๐ ไร่ พี่น้องกัน เน้นขายกิ่งตอน ต้นอ่อน ขยายพันธุ์อีระ ลูกขายมาช่วยในการพัฒนาสายพันธุ์และตลาดขายในงานที่กรุงเทพฯ



๒.ถ้าเขาทองผางจับ เป็นถ้าที่ เกิดขึ้นเองตามธรรมชาติ บนเขาดินที่มีความลาดชันมากด้านล่างเชิงเขามีวัดเขาทองผางจับ ซึ่งเป็นสถานที่ประกอบศาสนกิจเป็นวัดร้างมาก่อนสมัยกรุงสุโขทัยทางพระพุทธศาสนาเป็นสถานปฏิบัติธรรม และวัดนี้ ปัจจุบันหากมีการจะขึ้นต้องแจ้ง พระที่อยู่วัดเขาทองผางจับ หรือประสานผู้ใหญ่บ้านในพื้นที่ก่อน



๓. น้ำตกสายรุ้ง อยู่ในเขตพื้นที่อุทยานแห่งชาติรามคำแหง จังหวัดสุโขทัย มีค่าบริการเข้า เด็ก ๒๐ บาท ผู้ใหญ่ ๔๐ บาท รถยนต์ ๓๐ บาท คนเยอะช่วงเทศกาลเข้าพรรษา ออกพรรษา เปิด ๐๘.๐๐ - ๑๖.๐๐ น. เป็นน้ำตกที่มี ๔ ชั้นต้องใช้ความมานะ บากบั่น ในการถึงยอดเพื่อชมความสวยงาม มีพรรณไม้สูงร่มรื่น ตลอดทาง



๔. วัดวังเงิน หมู่ที่ ๗ หลวงพ่อราม ทางเข้าน้ำตกสายรุ้ง เกจิอาจารย์ดัง เมตตามหานิยม



๕.ข้าวไรท์เบอร์รี่ หมู่ ๓ ข้าวปลอดสารพิษ ต่างชาติทานดีใจมาซื้อถึงแหล่งผลิต



รายละเอียดแหล่งท่องเที่ยว ๕ แห่ง ตำบลบ้านน้ำพุ อำเภอคีรีมาศ จังหวัดสุโขทัย

ลำดับ	สถานที่	ประเภท	เบอร์โทร	เวลา เปิด -ปิด	Latitude	Longitude	ที่ตั้ง
๑	สวนสุโขทัย	แหล่งท่องเที่ยว เชิงเกษตร	๐๘๙-๗๙๐-๑๐๕๗	๐๘.๓๐ - ๑๕.๓๐	๑๖.๘๒๖๙๔๐๔	๙๙.๖๐๔๖๕๒๕	หมู่ ๕ ต.บ้านน้ำพุ อ.คีรีมาศ จ.สุโขทัย
๒	ถ้ำเขาทองผาจับ	แหล่งท่องเที่ยว เชิงธรรมชาติ	๐๘๙-๖๔๓-๐๓๒๓	๐๖.๐๐ - ๑๖.๐๐	๑๖.๗๗๕๔๐๕	๙๙.๖๓๘๘๘๗	หมู่ ๒ ต.บ้านน้ำพุ อ.คีรีมาศ จ.สุโขทัย
๓	น้ำตกสายรุ้ง	แหล่งท่องเที่ยว ธรรมชาติ	๐๘๑-๔๕๓-๒๖๗๓	๐๘.๐๐ - ๑๕.๐๐	๑๖.๘๓๑๑๔๓	๙๙.๖๓๗๙๘๗	หมู่ ๔ ต.บ้านน้ำพุ อ.คีรีมาศ จ.สุโขทัย
๔	วัดวังเงิน	แหล่งท่องเที่ยว เชิงวัฒนธรรม	๐๘๗-๒๐๘-๓๐๒๙	๐๖.๐๐ - ๑๘.๐๐	๑๖.๘๓๓๔๓๘	๙๙.๖๓๐๕๐๘	หมู่ ๗ ต.บ้านน้ำพุ อ.คีรีมาศ จ.สุโขทัย
๕	ข้าวไรท์เบอร์รี่	แหล่งท่องเที่ยว ธรรมชาติ	๐๙๖-๙๒๖-๓๓๖๔	๐๘.๐๐ - ๑๕.๐๐			หมู่ ๓ ต.บ้านน้ำพุ อ.คีรีมาศ จ.สุโขทัย

แผนที่ท่องเที่ยวตำบลบ้านน้ำพุ อำเภอศรีราชา จังหวัดสุโขทัย



ตำบลทุ่งยางเมือง

วันอังคารที่ ๙ มกราคม ๒๕๖๐ (ตำบลทุ่งยางเมือง)

๐๘.๓๐ - ๐๙.๐๐ น.	ออกเดินทางจาก อพท.๔ มุ่งหน้า ตำบลทุ่งยางเมือง อำเภอคีรีมาศ จังหวัดสุโขทัย
๐๙.๐๐ - ๑๐.๐๐ น.	หารือเส้นทางและแหล่งท่องเที่ยวตำบลทุ่งยางเมือง อำเภอคีรีมาศ จังหวัดสุโขทัย
๑๐.๐๐ - ๑๐.๓๐ น.	รับประทานอาหารว่างและเครื่องดื่ม
๑๐.๓๐ - ๑๒.๐๐ น.	ลงพื้นที่ ตำบลทุ่งยางเมือง อำเภอคีรีมาศ จังหวัดสุโขทัย
๑๒.๐๐ - ๑๓.๐๐ น.	รับประทานอาหารกลางวัน ตำบลทุ่งยางเมือง อำเภอคีรีมาศ จังหวัดสุโขทัย
๑๓.๐๐ - ๑๗.๐๐ น.	ลงพื้นที่ ตำบลทุ่งยางเมือง อำเภอคีรีมาศ จังหวัดสุโขทัย
๑๘.๐๐ - ๑๘.๓๐ น.	เดินทางกลับ อพท.๔

ประชุมเพื่อหารือเส้นทางท่องเที่ยว อบต.ทุ่งยางเมือง อ.คีรีมาศ จ. สุโขทัย



OWN
 ราชภัฏสุโขทัย
 คณะศิลปกรรมศาสตร์
 วิทยาลัยการช่างศิลปกรรม
 วิทยาลัยการช่างศิลปกรรม
 วิทยาลัยการช่างศิลปกรรม
 วิทยาลัยการช่างศิลปกรรม
 วิทยาลัยการช่างศิลปกรรม

ลำดับ	ชื่อสถานที่	พิกัด (ละติจูด/ลองจิจูด)	หมายเหตุ	ผู้บันทึก
๑	วัดทุ่งยางเมือง	๑๓°๕๕'๓๓.๖๖" N ๑๐๕°๑๖'๑๖.๖๖" E		
๒	วัดทุ่งยางเมือง	๑๓°๕๕'๓๓.๖๖" N ๑๐๕°๑๖'๑๖.๖๖" E		
๓	วัดทุ่งยางเมือง	๑๓°๕๕'๓๓.๖๖" N ๑๐๕°๑๖'๑๖.๖๖" E		
๔	วัดทุ่งยางเมือง	๑๓°๕๕'๓๓.๖๖" N ๑๐๕°๑๖'๑๖.๖๖" E		
๕	วัดทุ่งยางเมือง	๑๓°๕๕'๓๓.๖๖" N ๑๐๕°๑๖'๑๖.๖๖" E		
๖	วัดทุ่งยางเมือง	๑๓°๕๕'๓๓.๖๖" N ๑๐๕°๑๖'๑๖.๖๖" E		
๗	วัดทุ่งยางเมือง	๑๓°๕๕'๓๓.๖๖" N ๑๐๕°๑๖'๑๖.๖๖" E		
๘	วัดทุ่งยางเมือง	๑๓°๕๕'๓๓.๖๖" N ๑๐๕°๑๖'๑๖.๖๖" E		
๙	วัดทุ่งยางเมือง	๑๓°๕๕'๓๓.๖๖" N ๑๐๕°๑๖'๑๖.๖๖" E		
๑๐	วัดทุ่งยางเมือง	๑๓°๕๕'๓๓.๖๖" N ๑๐๕°๑๖'๑๖.๖๖" E		

รายงานผลลงพื้นที่สำรวจข้อมูลแหล่งท่องเที่ยวและศักยภาพด้านการท่องเที่ยวในพื้นที่
 อำเภอคีรีมาศ จังหวัดสุโขทัย ภายใต้โครงการการจัดการข้อมูลการท่องเที่ยว พื้นที่ อพท.๔

ประวัติตำบลทุ่งยางเมือง เมื่อวันที่ ๑๕ กันยายน พ.ศ.๒๕๓๑ แยกมาจากตำบลสามพวงมาเป็นตำบลทุ่งยางเมือง แบ่งการปกครองออกเป็น ๕ หมู่บ้าน ได้แก่ หมู่ ๑ บ้านสงกระสา หมู่ ๒ บ้านทุ่งยางเมือง หมู่ ๓ บ้านเนินสะเดา หมู่ ๔ บ้านวังกร่าง หมู่ ๕ บ้านคลองน้ำเย็น

๑.ข้าวโพด หมู่ ๒ เนื้อที่ ๔ไร่ ปลูกข้าวโพดสายพันธ์เม็ดสีม่วง รสชาติหวานอร่อยมาก เจ้าของต้องการปลูกแบบใส่ใจทุกขั้นตอนแม้กระทั่งการเก็บผลผลิตก็กำหนดวันไว้ที่ ๑๘ - ๒๐ วันเท่านั้น เพื่อความอร่อยที่สุด



๒.กล้วยทอด คุณแม่บ้านทอดให้ลูกทาน จนคนได้ชิมติดใจเลยเกิดเป็นร้านทอดกล้วย ต้องสั่งจองล่วงหน้าทอดใหม่อร่อยมีหลายรสชาติให้เลือก



๓.คูเมืองเก่า สถานศักดิ์สิทธิ์ที่เคารพสักการะของคนในตำบล เคยมีเขาเล่าว่าคนได้ยินเสียงมโหรีสพ ปี่พาทย์ กลองชุด หรือใครมาทำอะไรไม่ดีบริเวณนี้จะเจอเหตุการณ์ประหลาด ควันมากมายแทบมองอะไรไม่เห็นแต่ไม่มีใครจุดไฟเล่าต่อกันมาว่า คงเกิดจากสมัยโบราณจุดนี้เป็นจุดพักรบ เพราะพบร่องรอยถ้วย ชาม ฯลฯ



๔.กลุ่มเห็ดนางฟ้า เริ่มจากชาวบ้าน ๑๐ ครัวเรือนรวมกลุ่มกันทำเพื่อให้คนที่อยู่บ้านผู้สูงอายุได้มีรายได้คนเฝ้าผู้สูงอายุก็มีรายได้ จึงตั้งกลุ่มปัจจุบันทำมา ๕ ปี รายได้พอเป็นรายได้เสริมจากการทำไร่อ้อยและนาปี เดือนละหลักหมื่นบาท



๕.กลุ่มไม้กวาด กลุ่มวิสาหกิจชุมชน ที่รับอุปกรณ์จากที่อื่นมาประกอบที่นี่ รายได้กำไรต่อชิ้นไม่มาก อาศัยขายส่งจำนวนเยอะ ต้องสั่งจองล่วงหน้า



๖.วัดทุ่งยางเมือง วัดประจำตำบล มีเจ้าอาวาสหลวงพ่อแขก โดเด่นหอรระฆัง ไม้สักทั้งหลัง และบรรยากาศร่มรื่น



รายละเอียดแหล่งท่องเที่ยว ๖ แห่ง ตำบลทุ่งยางเมือง อำเภอคีรีมาศ จังหวัดสุโขทัย

ลำดับ	สถานที่	ประเภท	เบอร์โทร	เวลา เปิด -ปิด	Latitude	Longitude	ที่ตั้ง
๑	ข้าวโพด	แหล่งท่องเที่ยว เชิงเกษตร	๐๙๗-๓๕๘-๐๖๓๙	๐๖.๐๐ - ๑๗.๐๐	๑๖.๗๕๑๖๐๖	๙๙.๘๓๒๘๕๖	เลขที่ ๖๑ หมู่ ๒ ต.ทุ่งยางเมือง อ.คีรีมาศ จ.สุโขทัย
๒	กล้วยทอด	อาหาร แปรรูป	๐๘๓-๔๑๐-๘๖๕๙	๐๘.๐๐ - ๑๕.๐๐	๑๖.๗๖๕๙๓๑	๙๙.๘๒๙๓๙๔	เลขที่ ๔๒/๑ หมู่ ๑ ต.ทุ่งยางเมือง อ.คีรีมาศ จ.สุโขทัย
๓	คูเมืองเก่า	แหล่งท่องเที่ยว เชิงประวัติศาสตร์	๐๕๕-๐๑๙-๖๖๗	๐๖.๐๐ - ๑๘.๐๐	๑๖.๗๕๙๖๐๔	๙๙.๘๒๓๓๒๗	หมู่ ๑ ต.ทุ่งยางเมือง อ.คีรีมาศ จ.สุโขทัย
๔	กลุ่มหินนางฟ้า เห็นดอน	แหล่งท่องเที่ยว เชิงเกษตร	๐๙๗-๒๘๕-๖๓๒๕	๐๗.๐๐ - ๑๗.๐๐	๑๖.๗๕๖๒๑๓	๙๙.๘๑๘๓๘๓	เลขที่ ๕ หมู่ ๕ ต.ทุ่งยางเมือง อ.คีรีมาศ จ.สุโขทัย
๕	กลุ่มไม้กวาด	แปรรูป	๐๙๖-๗๐๑-๑๖๒๖	๐๘.๐๐ - ๑๕.๐๐	๑๖.๗๓๖๑๖๖	๙๙.๘๕๒๙๑๘	เลขที่ ๙/๑ หมู่ ๕ ต.ทุ่งยางเมือง อ.คีรีมาศ จ.สุโขทัย
๖	วัดทุ่งยางเมือง	แหล่งท่องเที่ยว เชิงวัฒนธรรม	๐๙๖-๘๖๘-๗๑๙๓	๐๖.๐๐ - ๑๘.๐๐	๑๖.๗๖๕๖๕๘	๙๙.๘๒๔๘๓๘	ต.ทุ่งยางเมือง อ.คีรีมาศ จ.สุโขทัย

แผนที่ท่องเที่ยวตำบลทุ่งยางเมือง อำเภอศรีนคร จังหวัดสุโขทัย



ข้อมูลการเดินทาง

จากกรุงเทพฯ มาจังหวัดสุโขทัยและไปอำเภอคีรีมาศ
การเดินทางมายังจังหวัดสุโขทัย



เดินทางโดยรถประจำทางโดยรถยนต์

จากกรุงเทพฯ สามารถเดินทางได้ ๒ เส้นทาง คือ

เส้นทางที่ ๑ ใช้ทางหลวงหมายเลข ๑ ผ่านจังหวัดนครสวรรค์ กำแพงเพชร จากนั้นเข้าสู่ทางหลวงหมายเลข ๑๐๑ ผ่านอำเภอพรานกระต่าย อำเภอคีรีมาศ เข้าสู่จังหวัดสุโขทัย รวมระยะทาง ๔๔๐ กิโลเมตร

เส้นทางที่ ๒ ใช้ทางหลวงหมายเลข ๑ ไปจนถึงประมาณกิโลเมตรที่ ๕๐ บริเวณแยกอำเภอบางปะอิน จังหวัดพระนครศรีอยุธยา แล้วเข้าเส้นทางหลวงหมายเลข ๓๒ ผ่านพระนครศรีอยุธยา มุ่งสู่นครสวรรค์ แล้วใช้ทางหลวงหมายเลข ๑๑๗ ตรงไปจังหวัดพิษณุโลก ก่อนจะเปลี่ยนไปใช้ทางหลวงหมายเลข ๑๒ เข้าสู่จังหวัดสุโขทัย รวมระยะทาง ๔๒๗ กิโลเมตร

โดยรถประจำทาง

มีรถประจำทางปรับอากาศสายกรุงเทพฯ-สุโขทัย กรุงเทพฯ-ศรีสัชนาลัย กรุงเทพฯ-อุทยานประวัติศาสตร์สุโขทัย ออกจากสถานีขนส่งสายเหนือ (หมอชิต ๒) ถนนกำแพงเพชร ๒ ทุกวัน วันละหลายเที่ยว วินทัวร์, พิษณุโลกยานยนต์ เชิดชัยทัวร์ (วินทัวร์เบอร์โทรนอกเวลาทำการ ๐ ๕๕๖๑ ๑๐๓๙)

โดยรถไฟ

นักท่องเที่ยวอาจไม่ได้รับความสะดวกนัก เพราะไม่มีเส้นทางรถไฟผ่านตัวอำเภอเมืองสุโขทัย หากต้องการไปยังอำเภอเมืองสุโขทัย ต้องลงรถไฟที่จังหวัดพิษณุโลก แล้วต่อรถมายังสุโขทัย ระยะทางประมาณ ๕๕ กิโลเมตร แต่หากต้องการไปท่องเที่ยวที่อำเภอศรีสัชนาลัย ก็ลงรถไฟที่สถานีสวรรคโลก แล้วต่อรถไปยังศรีสัชนาลัยจะใกล้กว่า ควรตรวจสอบเที่ยวเดินรถก่อนวางแผนการเดินทาง จะมีรถไฟออกจากสถานีรถไฟหัวลำโพงไปยังอำเภอสวรรคโลก และจังหวัดพิษณุโลกทุก วัน สอบถามรายละเอียดได้ที่การรถไฟแห่งประเทศไทย

โดยเครื่องบิน

บางกอกแอร์เวย์บินจากกรุงเทพฯ ไปสุโขทัยทุกวัน ๓ เที่ยวบิน ใช้เวลาสำหรับการเดินทาง ๑ ชั่วโมง จากสนามบินสุวรรณภูมิถึงสนามบินสุโขทัย สนามบินสุโขทัยตั้งอยู่ห่างประมาณ ๔๐ กิโลเมตรจากทางทิศเหนือของตัวเมือง มีรถตู้บริษัทแอ็ดดีบริการส่งถึงในเมือง สามารถเดินทางต่อไปอำเภอคีรีมาศได้โดยรถเช่าเหมา หรือรถทัวร์สายกำแพงเพชร

การเดินทางในจังหวัดสุโขทัย

รถคอกหมู

รถโดยสารประจำจังหวัดที่อยู่มาช้านาน เป็นรถยนต์โดยสารที่โครงสร้างเป็นไม้ สวยงามนั่งสบายราคาถูก มีหลายสายแบ่งสีออกไป เช่น หัวสีแดงสายอำเภอศรีสำโรง, หัวสีเทาสายเมืองเก่า, หัวสีเทาฟ้าสายบ้านด่านลานหอย ปัจจุบันสายที่เห็นบ่อยยังใช้อยู่สม่ำเสมอคือ สีขาวเทาสายเมืองเก่า(อุทยานประวัติศาสตร์สุโขทัย)



รถโดยสารรอบเมือง สีม่วง-ชมพู

ขบริการรับ-ส่งภายในตัวเมือง-สถานีขนส่ง คิวรถอยู่บริเวณหน้าวิทยาลัยอาชีวศึกษา นักท่องเที่ยวสามารถเหมาไปท่องเที่ยวยังสถานที่ต่างๆได้

รถประจำทาง

ไปยังอำเภอต่างๆ ทำรถแต่ละคิวจะอยู่กระจายรอบๆ ขนส่งจังหวัดสุโขทัย

รถเช่าสามล้อเครื่อง

นักท่องเที่ยวต้องนั่งด้านหน้าคนขับ สามารถนั่งได้ประมาณ ๔ คน ให้บริการในเขตตัวเมืองสุโขทัยและสามารถเหมาไปส่งอุทยานประวัติศาสตร์สุโขทัยได้ รถประจำทางไปยังอำเภอต่างๆ ทำรถแต่ละคิวจะอยู่กระจายรอบๆ ตลาดสดในตัวจังหวัดสุโขทัย

รถเช่า

สุโขทัยมีรถให้เช่าทั้งรถจักรยาน จักรยานยนต์ และรถยนต์ สามารถหาเช่าได้ในบริเวณสถานีขนส่งจังหวัดสุโขทัย รถยนต์ก็มีบริการให้เช่าทั้งบริษัท สุโขทัยศิลาตล และบริษัทเอ็ดดี้ หรือในส่วนรถจักรยานยนต์ร้านเอ็ดดี้ทำบุญแจไก๊ถั่นาคารกสิกร และร้านวิฑูรย์บริเวณหน้าอุทยานประวัติศาสตร์สุโขทัยมีให้เช่าบริการ และสามารถติดต่อสอบถามได้จากโรงแรมที่พัก จักรยานให้เช่าหน้าบริเวณอุทยานประวัติศาสตร์สุโขทัยและศรีสัชนาลัยขี่ชมโบราณสถานคันละ ๓๐ บาททั้งวัน

เส้นทางท่องเที่ยวอำเภอศรีนคร จังหวัดสุโขทัย

เส้นทางท่องเที่ยวเชิงเกษตร (ตามรอยเกษตรพอเพียง เรียนรู้ ปรับใช้ได้จริงในชีวิตประจำวัน)

เริ่มต้นเดินทางไป สวนสุโขทัย หมู่ ๕ ต.บ้านน้ำพุ แหล่งเพาะขยายสายพันธุ์ มีพันธุ์สวนผลไม้ หลากหลายชนิด หลากหลายสายพันธุ์เซอร์รี่ก้านยาว มะม่วงยักษ์งาช้างแดง, ชมพู่ยักษ์ใต้หวัน, ชมพู่ น้ำตาลทราย อินโดนีเซีย อ.ธีระเจริญกิจ ลูกชายเจ้าของสวนให้ความรู้ละเอียดมาก การดูแลแต่ละสายพันธุ์ การคิดค้นสายพันธุ์ ใหม่ แก้วมังกรเปลือกสีเหลือง เนื้อสีแดง หวานกรอบมีที่นี้ที่เดียว นักท่องเที่ยวสามารถซื้อกลับบ้านพร้อมได้ความรู้ ในต้นไม้คุณภาพคับแก้วแน่นอน สนใจติดต่อ ๐๘ ๙๗๙๐ ๑๐๕๗ และแวะข้าวไรซ์เบอร์รี่บ้านน้ำพุ หมู่ ๓ ต.บ้านน้ำพุ ชื่อเสียงโด่งดังจนนักท่องเที่ยวชาวต่างชาติสนใจบุกถึงแหล่งผลิต แวะรับประทานอาหารกลางวัน เดินทางต่อไปที่ ไร่ดาบบรรพต หมู่ ๗ ต.หนองจิก สวนผสมของแท้ มีการแบ่งสัดส่วนพื้นที่ได้ประโยชน์ทุกพื้นที่ เดิมเป็น แหล่งศึกษาเรียนรู้ ต้นพริกไทย ที่พื้นที่จังหวัดรอบสุโขทัยมาตุลานคณะใหญ่สุด ๘๐ ไร่ ปัจจุบันเจอน้ำท่วมอยู่ในช่วงฟื้นฟูแต่โดยรวมมีพันธุ์ไม้อื่นมากมาย นักท่องเที่ยวจะได้เรียนรู้วิธีการจัดพื้นที่เพื่อทำสวนผสมจากปาก เจ้าของที่ศึกษาด้วยตัวเอง สนใจติดต่อคุณต้อย ๐๘ ๖๖๘๖ ๒๕๘๔ และเดินทางต่อไปที่ ไร่ข้าวโพด หมู่ ๒ ต.ทุ่งยางเมือง เนื้อที่ เพียง ๔ ไร่ แต่เป็นวิธีการปลูกข้าวโพดพิถีพิถันทุกขั้นตอนทั้งต้นกล้าจนกระทั่งวิธีการเก็บผลผลิต ข้าวโพดเนื้อสีม่วงหวาน อร่อยมากกินดิบได้ วิธีการกินให้อร่อยสุดคือการนำไปนึ่งปกติขายอยู่ฝักละ ๒๐ บาทที่ ตลาด รกส.ทุกวันพุธ สนใจสั่งจองได้ที่คุณ มาโนช ๐๙ ๗๓๕๘ ๐๖๓๙ ชมทัศนียภาพสวยงามระหว่างทางเพื่อไป กลุ่มอนุรักษ์ผักหวาน หมู่ ๙ วิธีการปลูกผักหวานให้ออกผลผลิตมีรายได้หลักหมื่นช่วงฤดูผักหวาน และข้าวอินทรีย์ ไรซ์เบอร์รี่ ต.นาเชิงคีรี ได้ศึกษาการปลูกการดูแลโดยเจ้าของไร่ที่ทำด้วยตัวเองตั้งแต่ปลูกจนผลผลิตขายทุกวันพุธที่ ตลาด รกส.สุโขทัยจุดสุดท้ายแวะสัญญาชัยเมล็ดอ่อนฟาร์ม ต.โตนด เป็นไร่มะล่อนขนาดโรงเรือน ๖ โรงเรือน และจะขยายในอนาคตเพื่อรองรับจำนวนการสั่งจากบริษัทญี่ปุ่น เมล่อนเกรดพรีเมียมขนาดลูก ๑.๕ -๑.๗ กิโลกรัม รับรอง นักท่องเที่ยวได้ทานจะตั้งใจสามารถซื้อกลับบ้านเป็นของฝากหรือตั้งใจโทรสั่งจองได้ เดินทางกลับที่พัก



สวนสุโขทัย บ้านน้ำพุ



ข้าวไรซ์เบอร์รี่



ข้าวโพด ทุ่งยางเมือง



ผักหวานนาเชิงคีรี



สัญญาชัยเมล็ดอ่อนฟาร์ม

เส้นทางท่องเที่ยวเชิงวัฒนธรรมวิถีชุมชน (เรียนรู้วัฒนธรรม สัมผัสวิถีชีวิตชุมชน)

มุ่งหน้าสู่ทุ่งหลวงโฮมสเตย์ ตำบลทุ่งหลวง เป็นแหล่งเรียนรู้การปั้นหม้อดินสมัยโบราณ หลายครัวเรือนยังผลิตหม้อดินส่งร้านค้าหน้าถนน มีวิธีการทำ ๒ แบบทั้งปั้นมือและการหล่อหน้าดินลงแบบ ชมหออัตลักษณ์ สามารถปั่นจักรยานไปชมการปั้นหม้อดินด้วยมือบ้านปลาบู่ทอง หรือเรียนรู้การทำที่บ้านจันทร์แรมจตุรบันท่งเที่ยว ได้เรียนรู้การทำขนมพื้นบ้านจากป้าๆยายๆ พร้อมทานอาหารกลางวันพื้นบ้าน ติดต่ได้ที่คุณเพ็ญ ๐๘๕ -๙๗๓ -๗๐๘๐ ช่วงบ่ายเดินทางไปดูเครื่องหนีบอ้อยโบราณ ตำบลสามพวง ในวัดสามพวง เพื่อเรียนรู้ว่าการนำน้ำอ้อยออกมาใช้ประโยชน์ภูมิปัญญาโบราณทำกันอย่างไร มุ่งหน้าไป เส้นทางตาล ตำบลบ้านป้อมกลุ่มนายไฉน ๐๘ ๖๒๐๗ ๔๔๖๘ และตาลโตนดตำบลนาเชิงคีรี เรียนรู้การป็นต้นตาลการนำน้ำตาลโตนดมาเคี้ยวเป็นน้ำตาลปึก หอมอร่อยมาก และยังได้ชิมตาลสดๆเก็บใหม่ๆ เมื่อชิมและชมตาลเสร็จ สามารถปั่นจักรยานชมความงามวิเวททัศน์ ตำบลนาเชิงคีรีสวยงามมากกลับที่พักทุ่งหลวงโฮมสเตย์

อาหารพื้นบ้านทุ่งหลวง



ทอลองปั้นหม้อ



หออัตลักษณ์



ตาลโตนดบ้านป้อม



ลูกตาลสด



น้ำตาลปึก



เส้นทางท่องเที่ยวเชิงศาสนา (ตามรอยพระพุทธบาท ลักการะสังคักดีลิตีห์ เพิ่มสิริมงคลแก่ชีวิต)


เริ่มต้นที่ไหว้สักการะ สังคักดีลิตีห์ที่บ้านคูเมือง ศาลพระแม่ย่า ประจำอำเภอศีร์ษะเกษ เดินทางต่อไปกราบสักการะหลวงพ่อบูใหญ่ วัดวาสุการาม (วัดโตนด)ตำบลโตนดชมโบสถ์โบราณกว่า ๓๓๐ ปี มุ่งหน้าต่อวัดลาย ตำบลทุ่งหลวง หลวงปู่ถ้วน วัดลาย ทุ่งหลวง อ.ศีร์ษะเกษ จ.สุโขทัย ความเป็นผู้มีวาจาศักดิ์สิทธิ์ในปี๒๔๘๒ ภายในวัดมีพิธีถือน้ำพิพัฒน์น้ำให้ชม และจำวัดกาลาวัดที่มีการศึกษาว่าสมัยรัตนโกสินทร์ตอนต้น เดินทางต่อไปยังวัดสามพวง ตำบลสามพวง กราบหลวงพ่อบุสขใจ ทานกัวยเดี่ยวไก่มะระหรือกัวยเดี่ยวน้ำตัก ในตำบลสามพวง มุ่งหน้าต่อไปวัดศรีศรีสุวรรณราม ตำบลศรีศรีษะเกษ มีเกจิอาจารย์หลวงพ่อบุเรียนและมีรอยพระพุทธบาทโบราณกว่า ๘๐๐ร้อยปีเก็บไว้ที่โบสถ์ในวัด ในตำบลศรีศรีษะเกษ ยังมีวัดลานเขาวนาราม เป็นที่ค้นพบโบราณสถานวัดโบราณ ปัจจุบันเหลือร่องรอยรั้วรอบโบสถ์ไว้ มุ่งหน้าต่อที่วัดใหม่เจริญผล ตำบลหนองจิก ชมเรือนไม้โบราณที่มีรูปปั้นจำลองรัชกาลที่ ๕ มุ่งหน้าต่อวัดเชิงคีรี ตำบลนาเชิงคีรีกราบสักการะหลวงพ่อดโต ศักดิ์สิทธิ์เรื่องการทำงาน ผู้ใดต้องการได้งานมาขอได้ที่หลวงพ่อดโต มุ่งหน้ากราบไหว้หลวงพ่อราม วัดวังเงิน ตำบลบ้านน้ำพุ เป็นหนึ่งในเกจิอาจารย์ดังเรื่องเมตตามหานิยม ชาวบ้านนับถือเพื่อเป็นสิริมงคล เดินทางกลับที่พัก



วัดสามพวง



ศาลพระแม่ย่า



วัดเชิงคีรี

วัดศรีศรีสุวรรณรามรอย
พระพุทธบาท

หลวงพ่อรามวัดวังเงิน

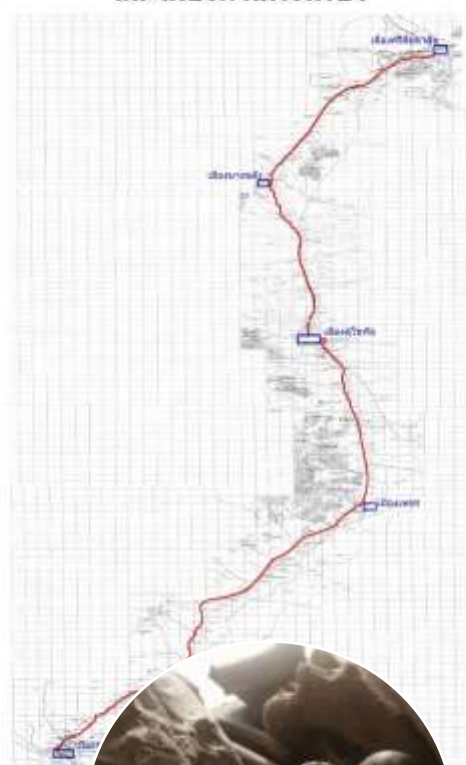
เส้นทางท่องเที่ยวเชิงประวัติศาสตร์ (ย้อนอดีต ภูมิปัญญาไทย จารึกไว้แก่บรรพชน)

เริ่มต้นที่ เส้นทางถนนพระร่วง ในพื้นที่ตำบลศรีรามค เดินทางไปคูทุ่งเมืองเพชร ตำบลศรีศรีรามค ตามรอยเสด็จรัชกาลที่ ๖ จารึกไว้เคยเสด็จประพาส ณ ทุ่งเมืองเพชร ทานอาหารกลางวัน เดินทางต่อไปตามรอย แหล่งขุดพบโครงกระดูกบึงหญ้า ๒,๐๐๐-๓,๐๐๐ ปี ตำบลหนองจิก บ่งบอกถึงอดีตชาติมีผู้อาศัยอยู่บริเวณนี้มานานมากผู้ใดไปกราบไหว้โครงกระดูก ถูกหวยทุกท่าน เดินทางต่อไปคูเมืองโบราณ ตำบลทุ่งยางเมือง เมืองทุ่งยั้ง แนวเขตเมืองโบราณ เป็นแหล่งประวัติศาสตร์ที่ชาวบ้านเชื่อว่าศักดิ์สิทธิ์ เคยพบเจอ จานชามโบราณ ปัจจุบันอยู่ในการดูแลของกรมศิลปกร และพระพุทธศาสนามุ่งหน้าไปกราบสักการะพระแม่ย่า ที่ถ้ำพระแม่ย่า ตำบลนาเชิงคีรี จุดแรกที่พบเจอรูปปั้นพระแม่ย่าและเดินทางกลับที่พัก



ถ้ำพระแม่ย่า

แนวถนนพระร่วง เมืองศรีษะนาถ ตำบลเมืองสุโขทัย และเมืองกำแพงเพชร



คูเมืองโบราณ



แหล่งขุดพบโครงกระดูกบึงหญ้า



เมืองเพชร



โครงกระดูก


๒,๐๐๐ - ๓,๐๐๐ปี

เส้นทางท่องเที่ยวเชิงนิเวศผจญภัย (พักผ่อน อิ่มเอมไปกับธรรมชาติแสนสวย)

แนะนำให้เริ่มต้นการเดินทางที่อุทยานแห่งชาติรามคำแหงหรือเขาหลวงซึ่งเป็นอุทยานประวัติศาสตร์มีปูชนียวัตถุอันเป็นโบราณสถานสมัยกรุงสุโขทัยเป็นราชธานี และยังคงสภาพป่าไปชมธรรมชาติอันสมบูรณ์ เปิบแหล่งต้นน้ำลำธาร มีทิวทัศน์สวยงามมาก นักท่องเที่ยวสามารถนอนพักบนยอดเขาหรือด้านล่างได้ ๑ คืน หรืออาจมากกว่านั้นหากท่านหลงใหลในธรรมชาติ จุดที่จะแนะนำอีกแหล่งหนึ่งคือ น้ำตกสายรุ้ง ตำบลบ้านน้ำพุ ที่มี ๔ ชั้นสวยงาม เดินสบายไม่ลำบากมาก นักท่องเที่ยวควรขึ้นถึงชั้นบนเพื่อเห็นความงามที่เรียกว่า สายรุ้ง น้ำตกอีกแหล่งที่จะแนะนำคือ น้ำตกลำเกลือ ตำบลนาเชิงคีรีเดินเท้าเข้าป่าเพื่อ ชมความงามน้ำตกลำเกลือ เหมาะกับการเล่นน้ำมาก หรือหากคุณชื่นชอบเล่นน้ำ แนะนำ อ่างเก็บน้ำคลองข้างใน ตำบลศรีคีรีมาศ สวยงามมากเหมาะกับการพักผ่อนหย่อนใจ ชมความสวยงามกว้างสุดสายตาของอ่าง หรือสนใจถ้าก็มี ถ้าเขาทองผาจับ ตำบลบ้านน้ำพุ มี ๒ ถ้าบนเขาเดินขึ้นใช้เวลาเพียง ๑ ชม. เหนื่อยกำลังดี พบค้างคาวในถ้ำเห็นวิวยสวยงาม สามารถเดินทางกลับที่พักในอำเภอคีรีมาศได้



วิวยบนยอดเขาหลวง



ห้องพักชั้นล่าง



อุทยานแห่งชาติรามคำแหง

KAMPUNTHANG NATIONAL PARK
SEKHO THAI



อ่างเก็บน้ำคลองข้างใน



น้ำตกสายรุ้ง

ปฏิทินแหล่งท่องเที่ยว อำเภอคีรีมาศ จังหวัดสุโขทัย

(ข้อมูลจาก ปลัดบุญส่ง เจิมกลิ่น ท้องถิ่นอำเภอคีรีมาศ)

ลำดับ ที่	ประเพณี / วัฒนธรรม	เวลา	สถานที่
๑	แข่งขันว่าวพื้นบ้าน	ต้นเดือนมกราคม	อบต.บ้านป้อม
๒	แข่งเรือ	เดือนตุลาคม	อบต.บ้านป้อม
๓	งานสักการะพระแม่ย่า	๑๒ - ๑๔ กุมภาพันธ์	ศาลพระแม่ย่า ทต.บ้านโตนด
๔	ประเพณีทำขวัญผึ้ง	ขึ้น ๑๕ ค่ำเดือน ๓	วัดศรีคีรีสุวรรณราม อบต.ศรีคีรีมาศ
๕	นมัสการรอยพระพุทธรูปอายุมากกว่า ๘๐๐ ปี	ขึ้น ๑๕ ค่ำเดือน ๓	วัดศรีคีรีมาศ ต.ศรีคีรีมาศ
๖	ถ้ำพระแม่ย่า	ทั้งปี	หมู่ ๕ ต.นาเชิงคีรี
๗	บ่อน้ำผุด	ทั้งปี	หมู่ ๕ ต. นาเชิงคีรี
๘	นมัสการหลวงพ่อโตศักดิ์สิทธิ์ขอพรลูกนิมิต อัครจารย์	ทั้งปี	วัดเชิงคีรี ต.นาเชิงคีรี
๙	ที่ประทับ รัชกาลที่ ๖ (จุดที่ ๓)	ทั้งปี	อบต.นาเชิงคีรี
๑๐	ศึกษาประเพณีวัฒนธรรมตามเส้นทางถนนพระ ร่วง	ทั้งปี	ต.นาเชิงคีรี/ต.ศรีคีรีมาศต.สามพวง/ต.หนอง จิก
๑๑	สวนสมุนไพรเขาหลวง แหล่งสรรพยา	ทั้งปี	หมู่ ๘ ต.นาเชิงคีรี
๑๒	น้ำตกกล้าเกลียว	ทั้งปี (เว้นช่วงฝนตกหนัก)	หมู่ ๙ ต.นาเชิงคีรี
๑๓	น้ำตกประตู่มะค่า	ทั้งปี (เว้นช่วงฝนตกหนัก)	หมู่ ๙ ต.นาเชิงคีรี
๑๔	หมู่บ้านผักหวาน	ทั้งปี	หมู่ ๙ ต.นาเชิงคีรี
๑๕	กระโปงพระร่วง	ทั้งปี	หมู่ ๒ ต.ศรีคีรีมาศ
๑๖	ลานพม่าฝนหอก	ทั้งปี	หมู่ ๒ ต.ศรีคีรีมาศ
๑๗	อุทยานแห่งชาติรามคำแหง	ทั้งปี	ต.นาเชิงคีรี / ต.ศรีคีรีมาศ
๑๘	ที่พักรัชกาลที่ ๖ จุดที่ ๒ (ตะพังมะขาม)	ทั้งปี	หมู่ ๒ ต.ศรีคีรีมาศ
๑๙	เทศกาลวันพิชิตยอดเขาหลวง	เสาร์ที่ ๒ ของเดือน ธันวาคม	อุทยานแห่งชาติรามคำแหง
๒๐	ประเพณีตีคี่	วันที่ ๒๐ - ๒๑ มกราคม	อบต.นาเชิงคีรี
๒๑	ปารงค์เขาปู่เจ้า	ทั้งปี	หมู่ ๒ ต.นาเชิงคีรี
๒๒	สถานที่บูชาของขอมโบราณ	ทั้งปี	หมู่ ๘ ต.นาเชิงคีรี
๒๓	บ่อน้ำทิพย์ (ใต้ต้นไม้)	ทั้งปี	หมู่ ๒ ต.ศรีคีรีมาศ
๒๔	อ่างเก็บน้ำคลองข้างใน	ทั้งปี	หมู่ ๗ ต.ศรีคีรีมาศ
๒๕	น้ำตกโขกขุนทอง	ทั้งปี	หมู่ ๒ ต.ศรีคีรีมาศ
๒๖	กราบเจดีย์หลวงพ่อทุเรียน	ทั้งปี	หมู่ ๒ ต.ศรีคีรีมาศ
๒๗	เมืองเพชร	ทั้งปี	หมู่ ๗ ต.ศรีคีรีมาศ
๒๘	วัดเขาลานพระ	ทั้งปี	หมู่ ๗ ต.ศรีคีรีมาศ
๒๙	วัดเขาทองผางับ	ทั้งปี	หมู่ ๒ ต.บ้านน้ำพุ
๓๐	กราบเจดีย์หลวงพ่อราม	ทั้งปี	วัดเขาวังเงินหมู่ ๔ ต.บ้านน้ำพุ
๓๑	น้ำตกสายรุ้ง	ทั้งปี (เว้นช่วงฝนตกหนัก)	หมู่ ๔ ต.บ้านน้ำพุ

รายงานผลลงพื้นที่สำรวจข้อมูลแหล่งท่องเที่ยวและศักยภาพด้านการท่องเที่ยวในพื้นที่
อำเภอคีรีมาศ จังหวัดสุโขทัย ภายใต้โครงการการจัดการข้อมูลการท่องเที่ยว พื้นที่ อพท.๔

๓๒	บ่อน้ำทิพย์	ทั้งปี	หมู่ ๔ ต.บ้านน้ำพุ
๓๓	หมู่บ้านหัตถกรรมเครื่องปั้นดินเผา	ทั้งปี	ต.ทุ่งหลวง
๓๔	นมัสการหลวงพ่อดำวัดบึง	ทั้งปี	วัดบึง ต.ทุ่งหลวง
๓๕	กราบหลวงปู่ถ้วนวาศักดิ์สิทธิ์	ทั้งปี	วัดลาย ต.ทุ่งหลวง
๓๖	ประเพณีทำขวัญข้าว	ขึ้น ๑๐ ค่ำเดือน ๒	หมู่ ๘ ต.โดนด / หมู่ ๘ ต.หนองจิก
๓๗	แหล่งขุดพบกระดูกโบราณ	ทั้งปี	หมู่ ๘ ต.หนองจิก
๓๘	กราบหลวงพ่อกใหญ่ (พระประสิทธิ์โรจนคุณ)	ทั้งปี	วัดวาสุการาม ต.โดนด
๓๙	กราบหลวงพ่อกเล็ก (พระมงคลสุนทร)	ทั้งปี	วัดธรรมปัญญาาราม ต.โดนด
๔๐	กราบขอพรหลวงพ่อดำ	ทั้งปี	วัดใหม่เจริญผล
๔๑	เรียนรู้การทำน้ำตาลโดนด	ทั้งปี	หมู่ ๗ ต.บ้านป้อม / หมู่ ๑ และ ๔ ต.นาเชิงคีรี
๔๒	เรียนรู้การทำขนมตาล	ทั้งปี	หมู่ ๓ ต.บ้านป้อม / หมู่ ๓ และ ๔ ต.นาเชิงคีรี
๔๓	เรียนรู้การทำกล้วยอบเนย	ทั้งปี	หมู่ ๖ ต.โดนด
๔๔	การเล่นนางด้ง	เดือนเมษายน	หมู่ ๗ ต.ศรีคีรีมาศ
๔๕	พะเนียดคล้องช้างสมัยโบราณ	ทั้งปี	หมู่ ๖ ต.ศรีคีรีมาศ
๔๖	เขาไก่ห้อย (ที่พักรักษาที่ ๖ จุดที่ ๑)	ทั้งปี	หมู่ ๖ ต.ศรีคีรีมาศ
๔๗	บุงไ้อ้สู้	ทั้งปี	หมู่ ๔ ต.หนองจิก
๔๘	เมืองทุ่งยั้งแนวเขตเมืองโบราณ	ทั้งปี	หมู่ ๒ ต.ทุ่งยางเมือง



ขอบคุณข้อมูล

- ปลัดบุญส่ง เจิมกลิ่น ท้องถิ่นอำเภาศรีรีมาศ
- ข้อมูลแหล่งท่องเที่ยว จากประชาชนชาวบ้าน
- ข้อมูลจากแหล่งท่องเที่ยวในเพจ อบต. ต่างๆ
- ข้อมูลจาก <http://www.thaitambon.com/tambon>
- ข้อมูลจาก <http://sukhothai.kapook.com>
- ข้อมูลจาก <https://th.wikipedia.org/wiki>
- ข้อมูลจาก <http://www.nongjiklocal.go.th/condition.php>
- ข้อมูลจาก <http://www.amphoe.com/menu.php?am=681&pv=64&mid=1>
- ข้อมูลจาก ผู้นำพื้นที่ แต่ละตำบลทั้ง ๑๐ตำบล
- เทศบาลตำบลทุ่งหลวง
- เทศบาลตำบลบ้านโตนด
- องค์การบริหารส่วนตำบลโตนด
- องค์การบริหารส่วนตำบลบ้านป้อม
- องค์การบริหารส่วนตำบลสามพวง
- องค์การบริหารส่วนตำบลศรีศรีรีมาศ
- องค์การบริหารส่วนตำบลหนองจิก
- องค์การบริหารส่วนตำบลนาเชิงคีรี
- องค์การบริหารส่วนตำบลหนองกระดิ่ง
- องค์การบริหารส่วนตำบลบ้านน้ำพุ
- องค์การบริหารส่วนตำบลทุ่งยางเมือง
- ข้อมูลบางวัด จากเว็บไซต์เพจวัดต่างๆใน Google

รายงานผลลงพื้นที่สำรวจข้อมูลแหล่งท่องเที่ยวและศักยภาพด้านการท่องเที่ยวในพื้นที่

อำเภอคีรีมาศ จังหวัดสุโขทัย

ภายใต้โครงการการจัดการข้อมูลการท่องเที่ยวพื้นที่ อพท.๔ ปีงบประมาณ พ.ศ. ๒๕๖๑

จัดทำโดย นางชวมล แพजूย

(เจ้าหน้าที่พัฒนาพื้นที่พิเศษ)

สำนักงานพื้นที่พิเศษ ๔ (อพท.๔)