


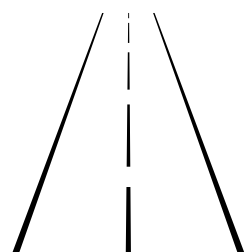
# ข้อมูลการเดินทาง Travel Information

## รถยนต์



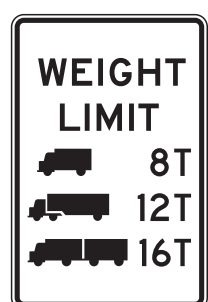
จากกรุงเทพฯ ใช้ทางหลวงหมายเลข 1 (พหลโยธิน) แยกเข้าทางหลวงหมายเลข 2 (มิตรภาพ) ที่สระบุรี จนถึงนครราชสีมา

From Bangkok, take Highway No.1 (Paholythin) and at an intersection, turn into Highway No.2 (Mitraparp) at Saraburi until you reach Nakhon Ratchasima




จากกรุงเทพฯ ผ่านมีนบุรี ฉะเชิงเทรา พนมสารคาม กบินทร์บุรี ปักธงชัย ถึงนครราชสีมา รวมระยะทาง 273 กิโลเมตร

From Bangkok, go past Minburi, Chachoengsao, Phanom Sarakham, Kabinburee and Pak Thong Chai about 273 km.



เส้นทางรังสิต - นครนายก เข้าทางหลวงหมายเลข 33 ไปกบินทร์บุรี แยกเข้าทางหลวงหมายเลข 304 ผ่านอำเภอน้ำเขียว ปักธงชัย เข้านครราชสีมา

The Rangsit - Nakhon Nayok route and get on Highway No.33 going towards Kabinburi. get onto Highway No.304 going past Wang Nam Khiao and Pak Thong Chai reaching Nakhon Ratchasima



ทางหลวงพิเศษหมายเลข 6 (มอเตอร์เวย์บางปะอิน - นครราชสีมา) บางปะอิน ผ่านด่านขามทะเลสอ เข้าสู่นครราชสีมา

The Highway No. 6 (Motorway M6 Bang Pa In-Nakhon Ratchasima) going past Kham Thale So before reaching Nakhon Ratchasima

## เบอร์โทรฉุกเฉิน IMPORTANT TELEPHONE

ตำรวจทางหลวง 1193 , 044 311557  
Highway Police

ตำรวจท่องเที่ยว 1155  
TOURIST POLICE

เหตุด่วน เหตุร้าย 191  
Emergency

ช่วยเหลือฉุกเฉิน 1669  
Emergency Rescue

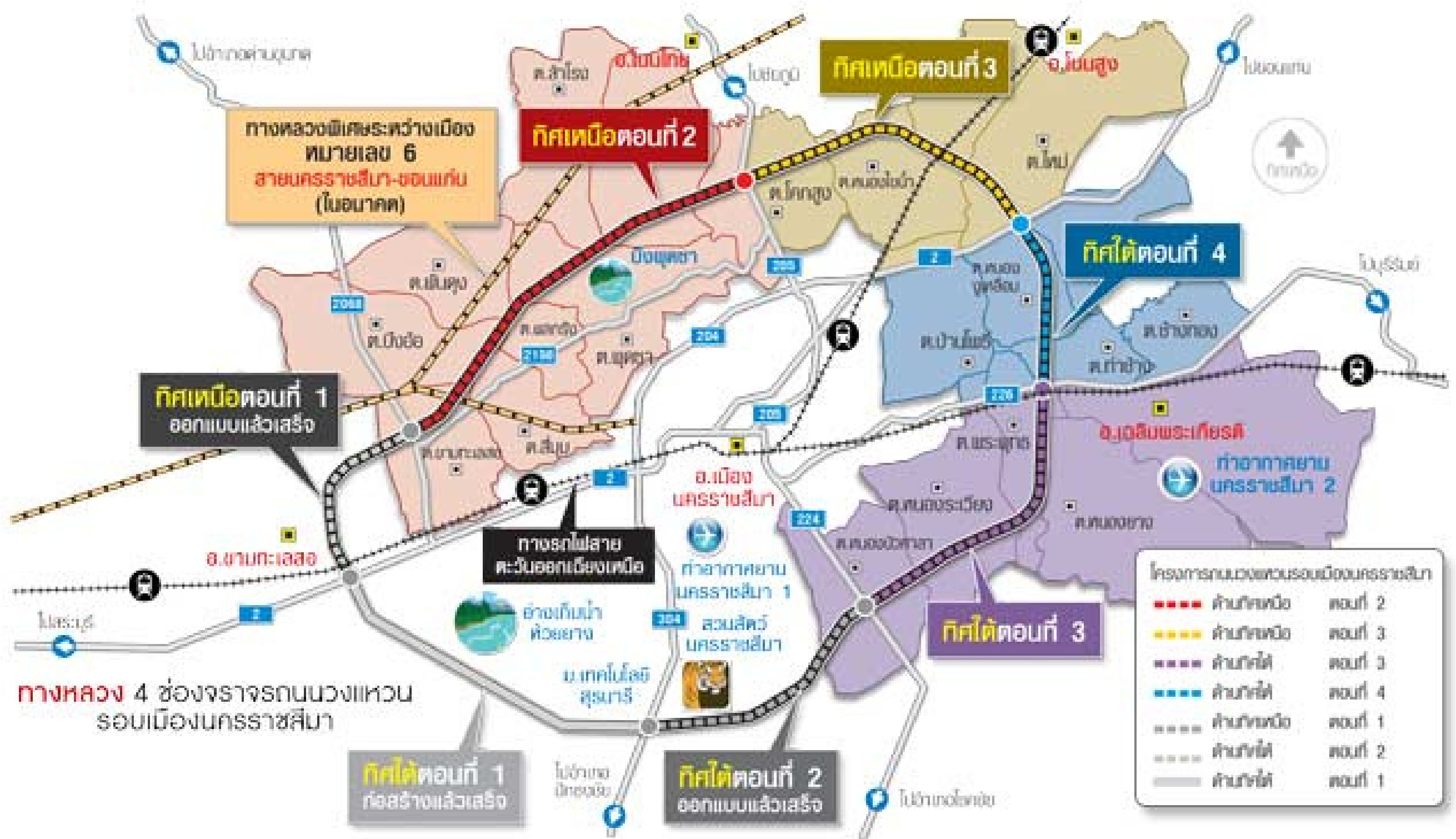


## ระยะทางจากอำเภอเมืองนครราชสีมา ไปยังอำเภอต่างๆ

# DISTANCES FROM (KM.)

<b>18</b>	เฉลิมพระเกียรติ (Chaloem Phra Kiat)	<b>70</b>	วังน้ำเขียว (Wang Nam Khiew)
<b>22</b>	ขามทะเลสอ (Kham Thale Sor)	<b>79</b>	คง (Khong)
<b>29</b>	โนนไทย (Non Thai)	<b>84</b>	ด่านขุนทด (Dan Khun Thot)
<b>30</b>	โนนแดง (Non Daeng)	<b>85</b>	บ้านเหลื่อม (Ban Lueam)
<b>31</b>	โชคชัย (Chok Chai)	<b>85</b>	สีดา (Sida)
<b>34</b>	ปักธงชัย (Pak Thong Chai)	<b>85</b>	ปากช่อง (Pak Chong)
<b>36</b>	สูงเนิน (Sung Noen)	<b>88</b>	เสิงสาง (Soeng Sang)
<b>37</b>	โนนสูง (Non Sung)	<b>90</b>	เทพารักษ์ (Teaparak)
<b>37</b>	พระทองคำ (Phra Thong Kham)	<b>97</b>	ประทาย (Prathai)
<b>40</b>	จักราช (Chakkarat)	<b>98</b>	ชุมพวง (Chum Phuang)
<b>45</b>	สีคิ้ว (Sikhio)	<b>101</b>	บัวใหญ่ (Bua Yai)
<b>52</b>	ขามสะแกแสง (Kham Sakaesaeng)	<b>106</b>	บัวลาย (Bua Rai)
<b>52</b>	หนองบุญมาก (Nong Bun Mak)	<b>110</b>	เมืองยาง (Mueang Yang)
<b>58</b>	ครบุรี (Khon Buri)	<b>130</b>	แก่งสนามนาง (Kaeng Sanam Nang)
<b>60</b>	พิมาย (Phimai)	<b>130</b>	ลำทะเมนชัย (Lam Thamenchai)
<b>65</b>	ห้วยแถลง (Hau Thalaeng)		

# ถนนวงแหวนรอบนอก นครราชสีมา



ทางแยกทางหลวงแผ่นดินหมายเลข 290 (ถนนวงแหวนรอบเมืองนครราชสีมา) ระยะทาง 110.7 กิโลเมตร

## ถนนวงแหวนรอบเมือง นครราชสีมา (ทิศเหนือ)

สูงเนิน - ขามทะเลสอ - อำเภอเมือง นครราชสีมา - อำเภอเฉลิมพระเกียรติ ระยะทางทั้งสิ้น 48 กิโลเมตร

- เชื่อมไปยังจังหวัดชัยภูมิ, ขอนแก่น และจังหวัดอื่นๆทางภาคตะวันออกเฉียงเหนือ

## ถนนวงแหวนรอบเมือง นครราชสีมา (ทิศใต้)

สูงเนิน - เมืองนครราชสีมา - ปักธงชัย - โชคชัย - เฉลิมพระเกียรติ ระยะทางทั้งสิ้น 62.7 กิโลเมตร

- เชื่อมไปยังปราจีนบุรี, ฉะเชิงเทรา, ชลบุรี, สระแก้ว, บุรีรัมย์และจังหวัดอื่นๆทางภาคตะวันออกเฉียงเหนือ



# ทางหลวงพิเศษระหว่างเมือง สายบางปะอิน-นครราชสีมา



ประเภท	อัตราค่าผ่านทาง (อัตราแรกเข้า + อัตราคิดตามระยะทาง)
รถยนต์ 4 ล้อ	10 บาท + 1.25 บาท/กม.
รถยนต์ 6 ล้อ	16 บาท + 2.00 บาท/กม.
รถยนต์มากกว่า 6 ล้อ	23 บาท + 2.88 บาท/กม.